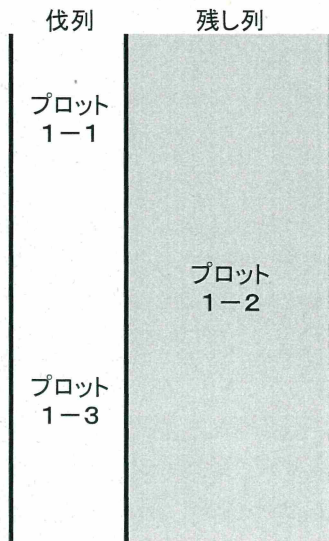
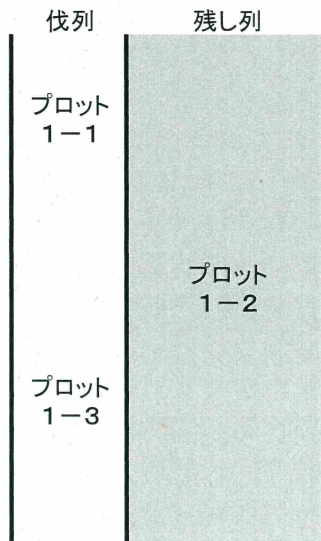


# 各プロットの配置状況

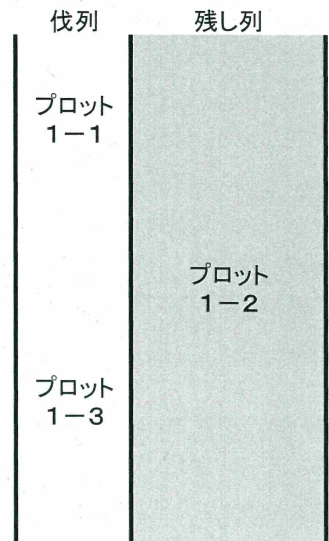
## A区域



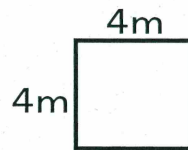
## B区域



## C区域



※各プロットの大きさ



## 【野帳】 A区域の各プロットの調査状況

(A区域伐列)

**プロット 1-1**

			平成28年度			平成29年度			平成30年度		
NO	調査年月日	樹種	樹高(m)	調査年月日	樹種	樹高(m)	調査年月日	樹種	樹高(m)		
1	H28.9.27	サクラ	1.00								
2	"	サクラ	0.88								
3	"	サクラ	0.58								
4	"	サクラ	0.40								
5	"	サクラ	0.58								
6	"	サクラ	1.10								
7	"	サクラ	0.60								
8	"	サクラ	0.58								

(A区域残し列)

**プロット 1-2**

			平成28年度			平成29年度			平成30年度		
NO	調査年月日	樹種	樹高(m)	調査年月日	樹種	樹高(m)	調査年月日	樹種	樹高(m)		
1	H28.9.27	ホオノキ	0.66								
2	"	ホオノキ	1.10								
3	"	イタヤカデ	0.40								
4	"	ホオノキ	0.94								
5	"	ホオノキ	0.74								
6	"	ホオノキ	0.70								
7	"	ホオノキ	0.24								
8	"	ホオノキ	0.24								

(A区域伐列)

**プロット 1-3**

			平成28年度			平成29年度			平成30年度		
NO	調査年月日	樹種	樹高(m)	調査年月日	樹種	樹高(m)	調査年月日	樹種	樹高(m)		
1	H28.9.27	ホオノキ	1.06								

## 【野帳】 B区域の各プロットの調査状況

(B区域伐列)

**プロット 1-1**

平成28年度

平成29年度

平成30年度

NO	調査年月日	樹種	平成28年度			平成29年度			平成30年度		
			樹高(m)	調査年月日	樹種	樹高(m)	調査年月日	樹種	樹高(m)		
1	H28.11.1	クワノキ	0.30								
2	"	クワノキ	0.10								
3	"	イタヤカエデ	0.20								
4	"	クワノキ	0.22								

(B区域残し列)

**プロット 1-2**

平成28年度

平成29年度

平成30年度

NO	調査年月日	樹種	平成28年度			平成29年度			平成30年度		
			樹高(m)	調査年月日	樹種	樹高(m)	調査年月日	樹種	樹高(m)		
1	H28.11.1	サクラ	1.48								
2	"	ホオノキ	0.70								
3	"	ホオノキ	0.40								
4	"	ホオノキ	0.16								
5	"	ホオノキ	0.90								
6	"	ホオノキ	0.40								
7	"	ホオノキ	0.30								
8	"	ホオノキ	0.30								

(B区域伐列)

**プロット 1-3**

平成28年度

平成29年度

平成30年度

NO	調査年月日	樹種	平成28年度			平成29年度			平成30年度		
			樹高(m)	調査年月日	樹種	樹高(m)	調査年月日	樹種	樹高(m)		
該当なし											



## 【野帳】 C区域の各プロットの調査状況

(C区域伐列)

プロット 1-1

平成28年度

平成29年度

平成30年度

NO	調査年月日	平成28年度		平成29年度		平成30年度		
		樹種	樹高(m)	調査年月日	樹種	樹高(m)	調査年月日	樹種
1	H28.9.28	ホオノキ	0.08					
2	"	ブナ	0.08					
3	"	カツラ	0.14					
4	"	カツラ	0.26					
5	"	カツラ	0.18					
6	"	サクラ	0.38					

(C区域残し列)

プロット 1-2

平成28年度

平成29年度

平成30年度

NO	調査年月日	平成28年度		平成29年度		平成30年度		
		樹種	樹高(m)	調査年月日	樹種	樹高(m)	調査年月日	樹種
1	H28.10.28	ミズナラ	0.34					
2	"	ホオノキ	0.60					
3	"	ホオノキ	0.36					
4	"	ブナ	2.00					
5	"	ホオノキ	0.56					
6	"	ホオノキ	0.60					
7	"	ブナ	0.08					
8	"	ハンノキ	0.18					
9	"	スギ	9.00					
10	"	スギ	21.00					

(C区域伐列)

プロット 1-3

平成28年度

平成29年度

平成30年度

NO	調査年月日	平成28年度		平成29年度		平成30年度		
		樹種	樹高(m)	調査年月日	樹種	樹高(m)	調査年月日	樹種
1	H28.10.28	シウリザクラ	0.14					
2	"	シウリザクラ	0.14					
3	"	イタヤカエデ	0.16					
4	"	エノキ	0.10					
5	"	イタヤカエデ	0.12					
6	"	カツラ	0.12					
7	"	シウリザクラ	0.10					
8	"	シウリザクラ	0.08					
9	"	シウリザクラ	0.06					
10	"	サクラ	0.12					
11	"	シウリザクラ	0.06					
12	"	カツラ	0.18					