

# 白神の絆



【発行】林野庁 東北森林管理局

住所：青森県西津軽郡鰺ヶ沢町大字舞戸町字東阿倍野 70-82

津軽白神森林生態系保全センター

TEL：0173(72)2931 FAX：0173(72)2932

## 【巡視活動の合間に・白神山地四季の表情】

津軽白神森林生態系保全センターでは、白神山地における自然再生活動や中・大型哺乳類調査等の業務を行っていますが、それと併せて白神山地での巡視活動も実施しています。巡視活動では、違法行為等が行われていないかの確認や、入山者にマナー向上に対する協力の呼びかけをしているところです。

巡視活動は年間を通じて行っていますが、白神山地世界遺産エリアについては、入山シーズンである6月から11月末まで実施しています。巡視の合間に何となくシャッターを切る機会が多々あるわけですが、データを整理していると意外に四季を通じての写真が撮れていることに気付かされます。

写真データのほとんどは、陽の目を見ることなくお蔵入りとなっていますが、それだと勿体ないと考えますので少しではありますが、今回は白神山地の四季を撮影した写真をお披露目したいと思います。

まずは、春の様子から。



白神山地某所・雪解け後の風景 (H31.4.12撮影)



雪解け後に咲き始めたキクザキイチゲ (H31.4.12撮影)



ヤグルマソウ。鯉織飾りの矢車に似ている事から名が (R1.5.10撮影)


次は、夏の様子を。



森林限界より見下ろす深浦町岩崎の風景 (R1.8.8撮影)




白神岳山頂から見渡す白神の山並み (H30.8.28撮影)




追良瀬川の水面に映り込む稜線の風景 (H29.7.29撮影)

次は、秋の様子を。



遺産核心地域の黄葉、時期が良ければ黄色一色に  
(H29. 10. 25 撮影)




津軽峠の紅葉、白神ライン沿線も紅葉の見所多し  
(H29. 10. 14 撮影)



追良瀬川中流域の紅葉、見入山観音堂付近の景色  
(H29. 10. 14 撮影)

次は、冬の様子を。



厳冬期の白神岳、白神ライブカメラでご覧になれます  
(R2. 2. 10 撮影)



雪化粧された森林の光景  
(R1. 12. 27 撮影)



冬の津軽白神湖、湖面の半分ほど凍結状態に  
(R2. 2. 10 撮影)

ライブカメラは、こちらのホームページから。

白神 NetWalker 白神情報ターミナル

アドレス <http://shirakami.go.jp/> 管理者：東北森林管理局


最後に訪れるたびによく撮影していた箇所の写真を。



春の光景、白神山地某所にて  
(H30. 4. 22 撮影)



晩秋の光景、白神山地某所にて  
(R1. 11. 19 撮影)



厳冬期の光景、白神山地某所にて  
(R2. 2. 10 撮影)

季節変動を確認できる記録として、定点で季節毎に撮影しておく季節の移り変わりをより実感できるかと思えます。月毎に撮影すればより詳細に季節の推移を実感できる記録となりますので、白神山地などで、自身のお気に入りの場所がありましたらお試しいただければと思います。

今後も各種事業や巡視活動の際に撮影した季節ごとの風景など、本誌を読んだくださる皆様へお届けしたいと考えていますので、ちょっとだけご期待ください。(三浦)