




令和6年度前期狩猟者立入禁止位置図 (酒田市浜中～遊佐町菅里周辺)

-  通年立入禁止箇所
(鳥獣保護区・国立公園等)
-  前期立入禁止箇所
自 令和6年4月1日
至 令和6年10月31日
-  年間立入禁止箇所
自 令和6年4月1日
至 令和7年3月31日

記号

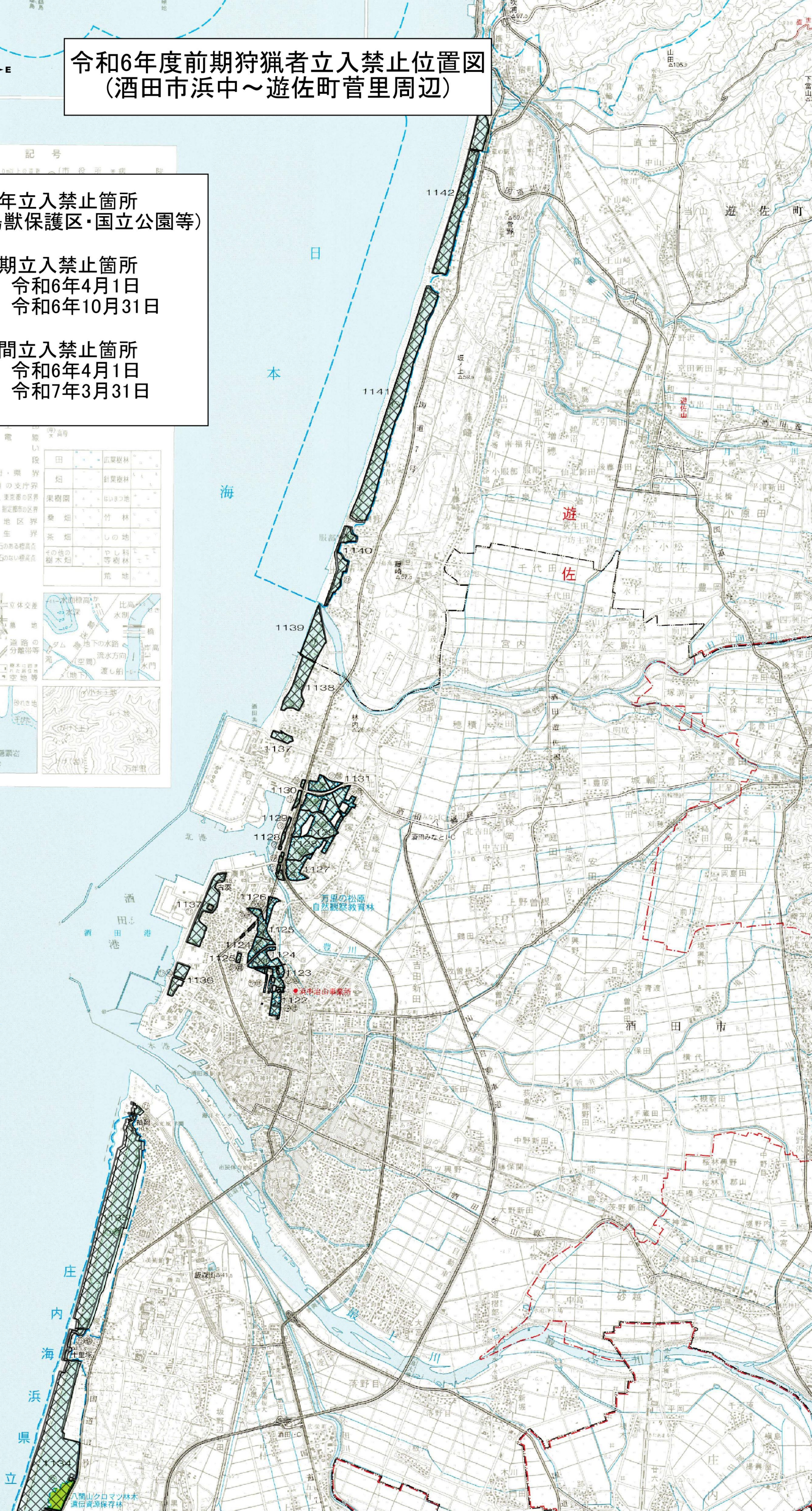
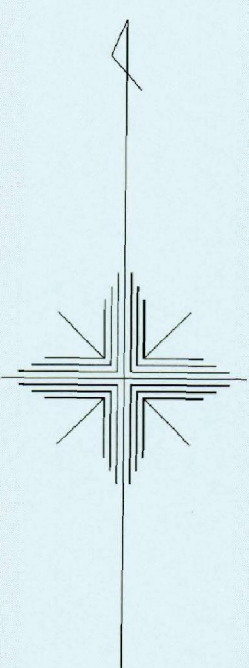
送電線	田	広葉樹林
石段	畑	針葉樹林
部・府・県界	果樹園	むらびき地
北海道の支庁界	養蚕地	竹林
都・府界、東京都の区界	茶畑	しの地
市・町界、指定都市の区界	植生	その他の樹木地
特定地区界		荒地

△5.2 三角点・12.4 標石のある標高点
△ 電子基準点・12.5 標石のない標高点
■2.1 水準点

(小) (大)

建築物
中高層(大) 立体交差
中層(大) 緑地
中層(小) 墓地
中層(小) 道路の分離帯等
通車・歩行者専用道
トンネル

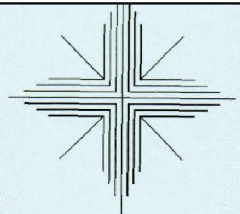
水面線
水深
比高
水割
ダム
地下水路
流水方向
(空間) 運し船
水門
池地
砂れき地
防波堤




吹浦
酒田 39°0'


39°55'


令和6年度前期狩猟者立入禁止位置図 (酒田市浜中～袖岡周辺)

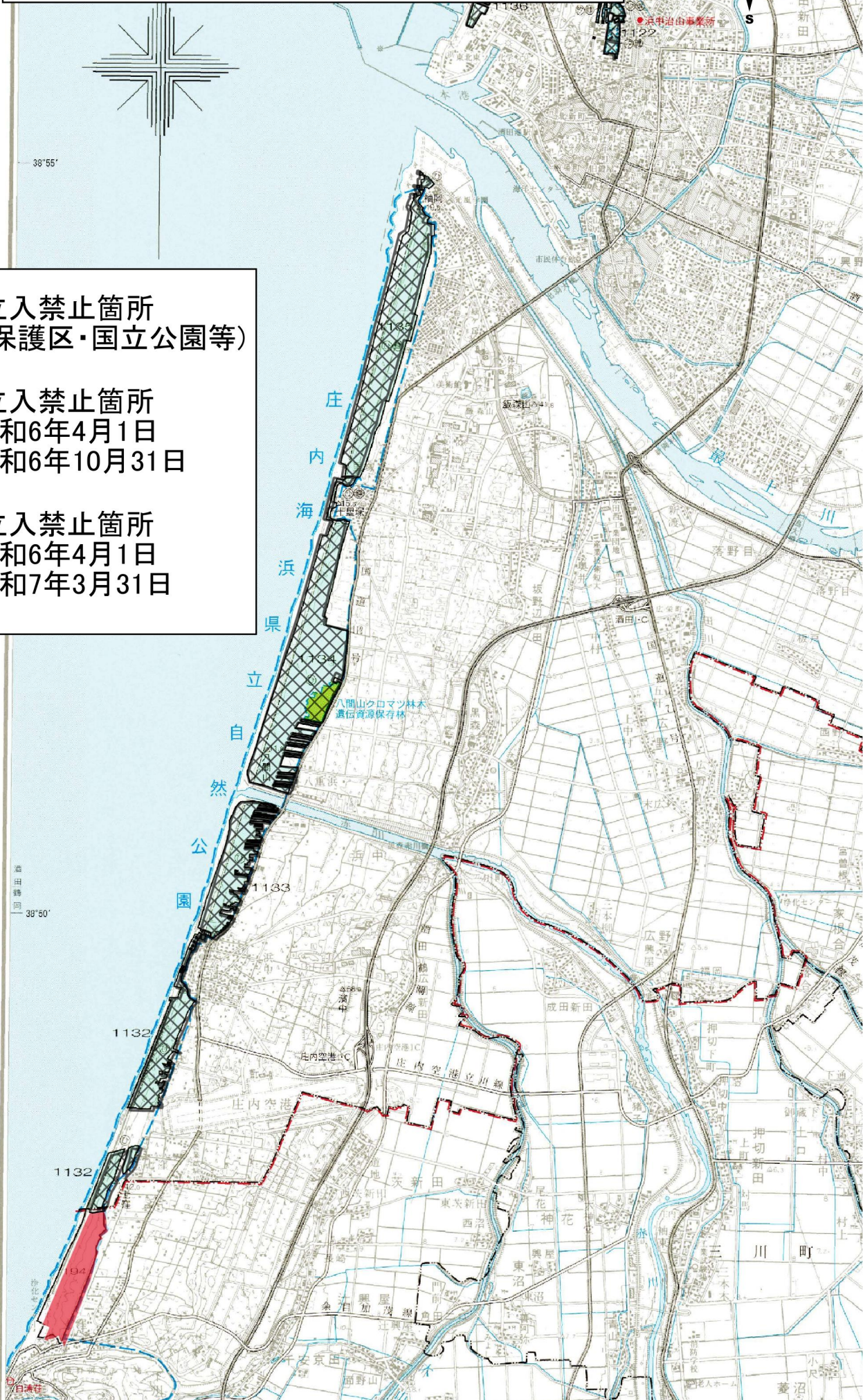


38°55'

 通年立入禁止箇所
(鳥獣保護区・国立公園等)

 前期立入禁止箇所
自 令和6年4月1日
至 令和6年10月31日

 年間立入禁止箇所
自 令和6年4月1日
至 令和7年3月31日



38°50'

38°45'