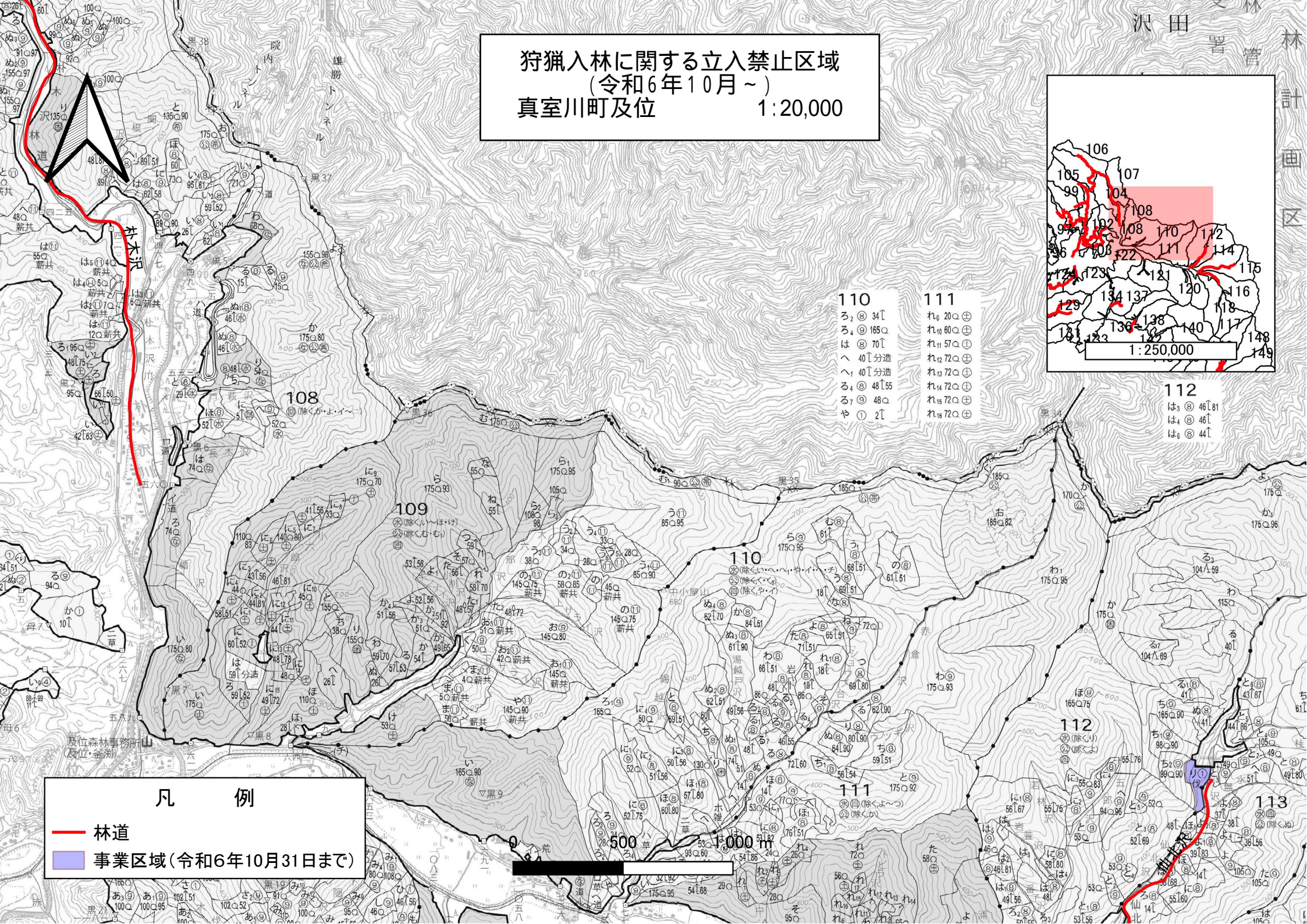


狩猟入林に関する立入禁止区域  
(令和6年10月~)  
真室川町及位 1:20,000

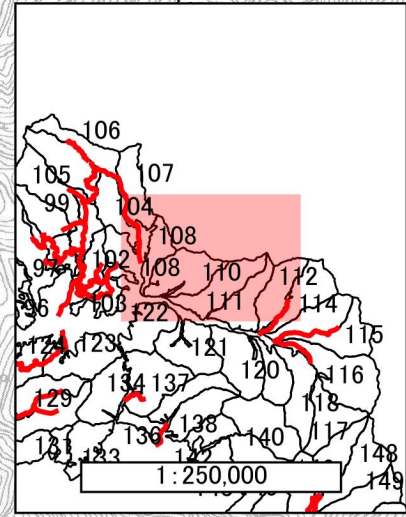


- |                      |                      |
|----------------------|----------------------|
| <b>110</b>           | <b>111</b>           |
| ろ <sub>2</sub> 34[   | れ <sub>6</sub> 20[⊕  |
| ろ <sub>4</sub> 165[  | れ <sub>10</sub> 60[⊕ |
| は 70[                | れ <sub>11</sub> 57[⊕ |
| へ 40[分造              | れ <sub>12</sub> 72[⊕ |
| へ <sub>1</sub> 40[分造 | れ <sub>13</sub> 72[⊕ |
| ろ <sub>4</sub> 48[分造 | れ <sub>14</sub> 72[⊕ |
| る <sub>7</sub> 48[   | れ <sub>15</sub> 72[⊕ |
| や 2[                 | れ <sub>16</sub> 72[⊕ |

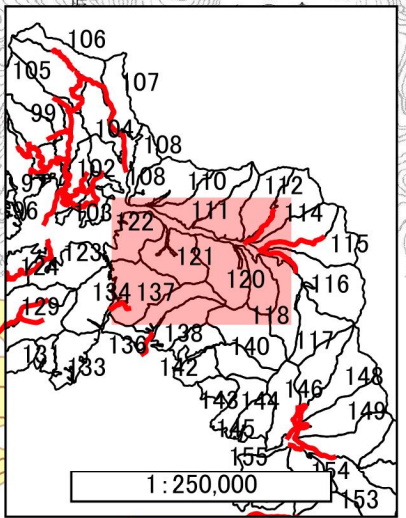
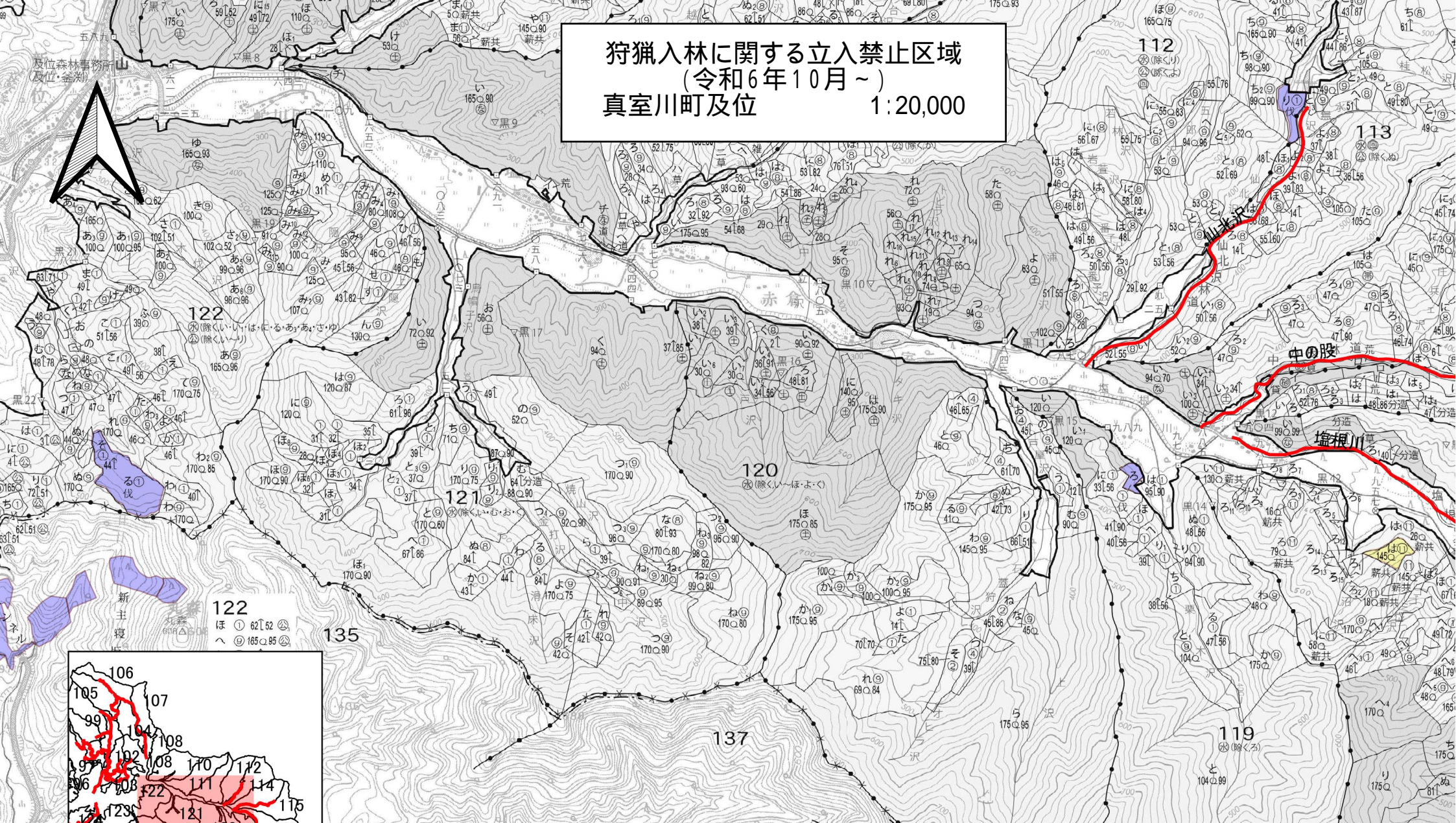
- 112**
- は<sub>3</sub> 46[81
  - は<sub>4</sub> 46[
  - は<sub>6</sub> 44[

**凡 例**

- 林道
- 事業区域(令和6年10月31日まで)



狩猟入林に関する立入禁止区域  
(令和6年10月~)  
真室川町及位 1:20,000



- 凡 例
- 林道
  - 事業区域(令和6年10月31日まで)
  - 事業区域(令和7年3月31日まで)

# 狩猟入林に関する立入禁止区域 (令和6年10月~) 真室川町及位 1:20,000



- |        |        |
|--------|--------|
| 110    | 111    |
| ろ、① 30 | れ、① 20 |
| ろ、② 65 | れ、② 50 |
| は、③ 70 | れ、③ 55 |
| へ、④ 75 | れ、④ 60 |
| ろ、⑤ 80 | れ、⑤ 65 |
| ろ、⑥ 85 | れ、⑥ 70 |
| ろ、⑦ 90 | れ、⑦ 75 |
| や、⑧ 95 | れ、⑧ 80 |

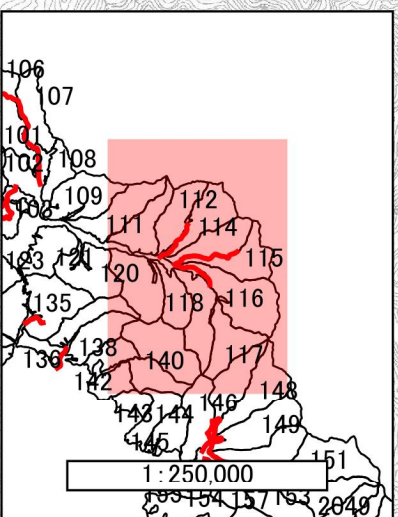
- |        |
|--------|
| 112    |
| は、① 40 |
| は、② 45 |
| は、③ 47 |

- |        |
|--------|
| 114    |
| と、① 80 |
| い、② 81 |
| ろ、③ 82 |
| ろ、④ 83 |
| ろ、⑤ 84 |
| は、⑥ 85 |
| は、⑦ 86 |
| は、⑧ 87 |
| は、⑨ 88 |
| は、⑩ 89 |

- |        |
|--------|
| 118    |
| ろ、① 20 |
| ろ、② 14 |
| ろ、③ 7  |
| ろ、④ 5  |
| ろ、⑤ 4  |
| ろ、⑥ 3  |
| ろ、⑦ 2  |
| ろ、⑧ 1  |
| は、⑨ 1  |
| は、⑩ 1  |
| は、⑪ 1  |
| は、⑫ 1  |
| は、⑬ 1  |
| は、⑭ 1  |
| は、⑮ 1  |
| は、⑯ 1  |
| は、⑰ 1  |
| は、⑱ 1  |
| は、⑳ 1  |

## 凡 例

- 林道
- 事業区域(令和6年10月31日まで)
- 事業区域(令和7年3月31日まで)
- 鳥獣保護区普通地域



0 500 146,000 m