







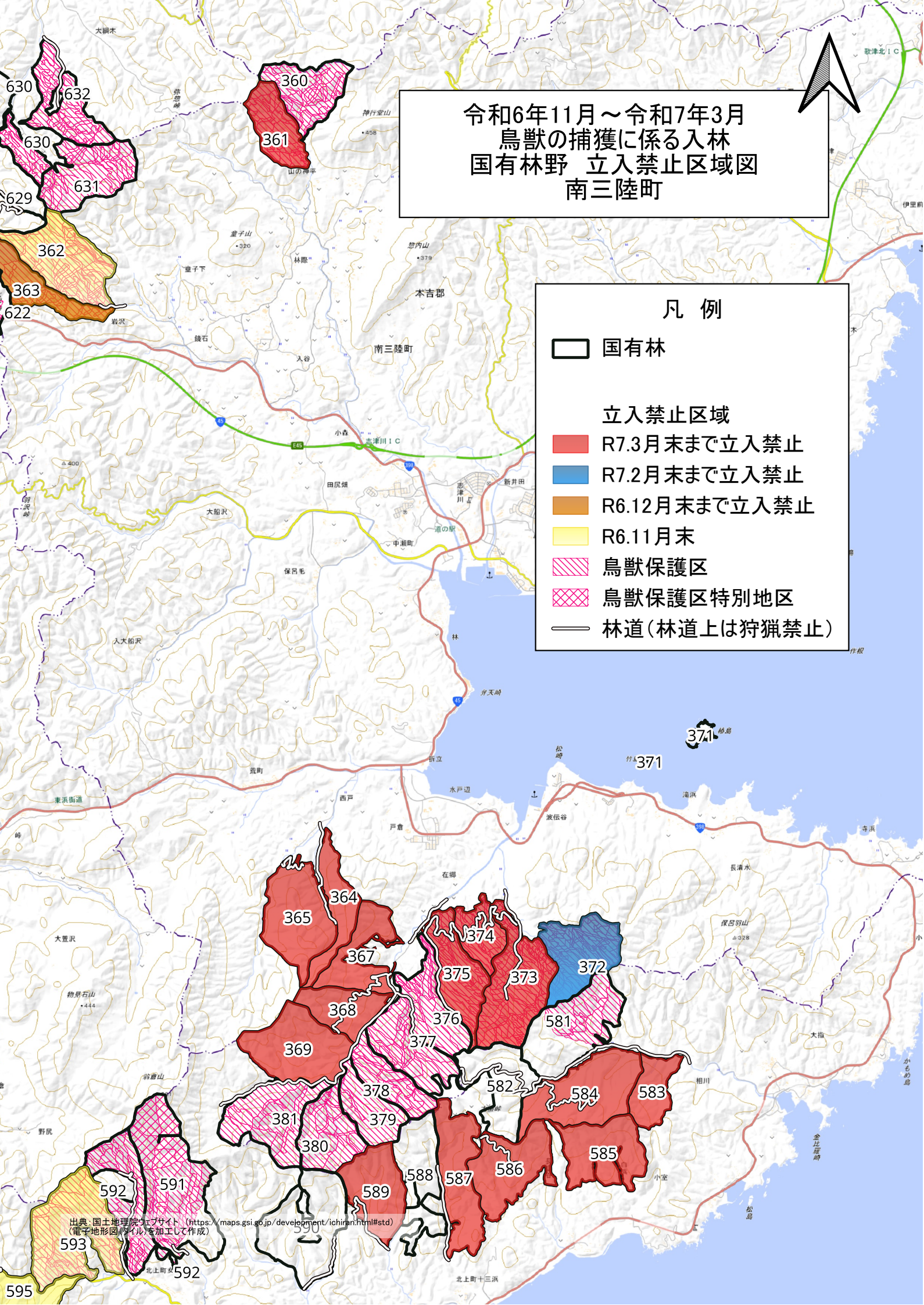


令和6年11月～令和7年3月
鳥獣の捕獲に係る入林
国有林野 立入禁止区域図
南三陸町

凡 例

-  国有林
- 立入禁止区域**
-  R7.3月末まで立入禁止
-  R7.2月末まで立入禁止
-  R6.12月末まで立入禁止
-  R6.11月末
-  鳥獣保護区
-  鳥獣保護区特別地区
-  林道(林道上は狩猟禁止)



出典 国土地理院ウェブサイト (<https://maps.gsi.go.jp/development/ichiran.html#std>)
(電子地形図/ファイル)を加工して作成)