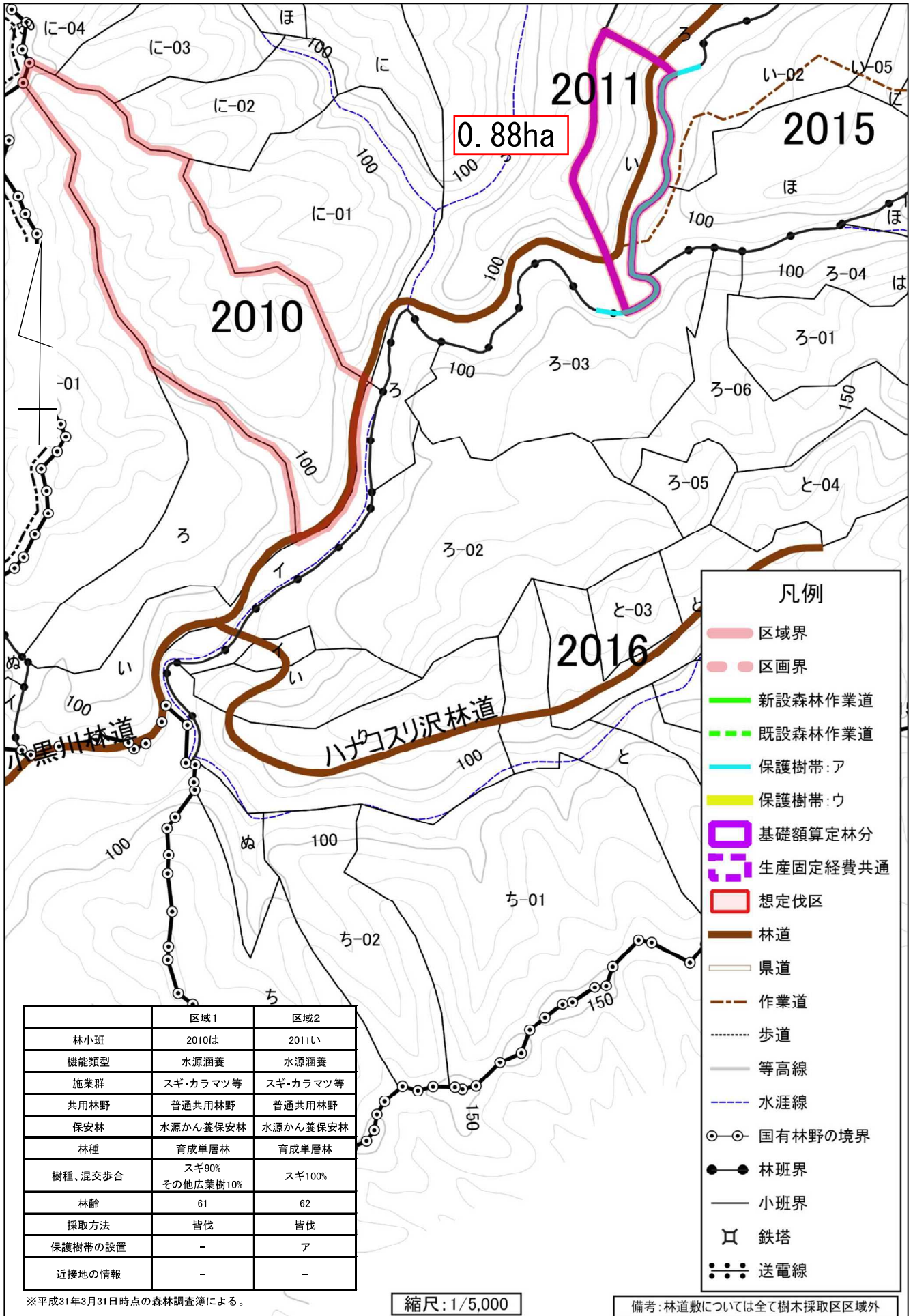


現況図面
 (基礎額算定林分及び生産固定経費を共通とみなす伐区)
 基礎額算定林分「2011林班 い小班」



※平成31年3月31日時点の森林調査簿による。

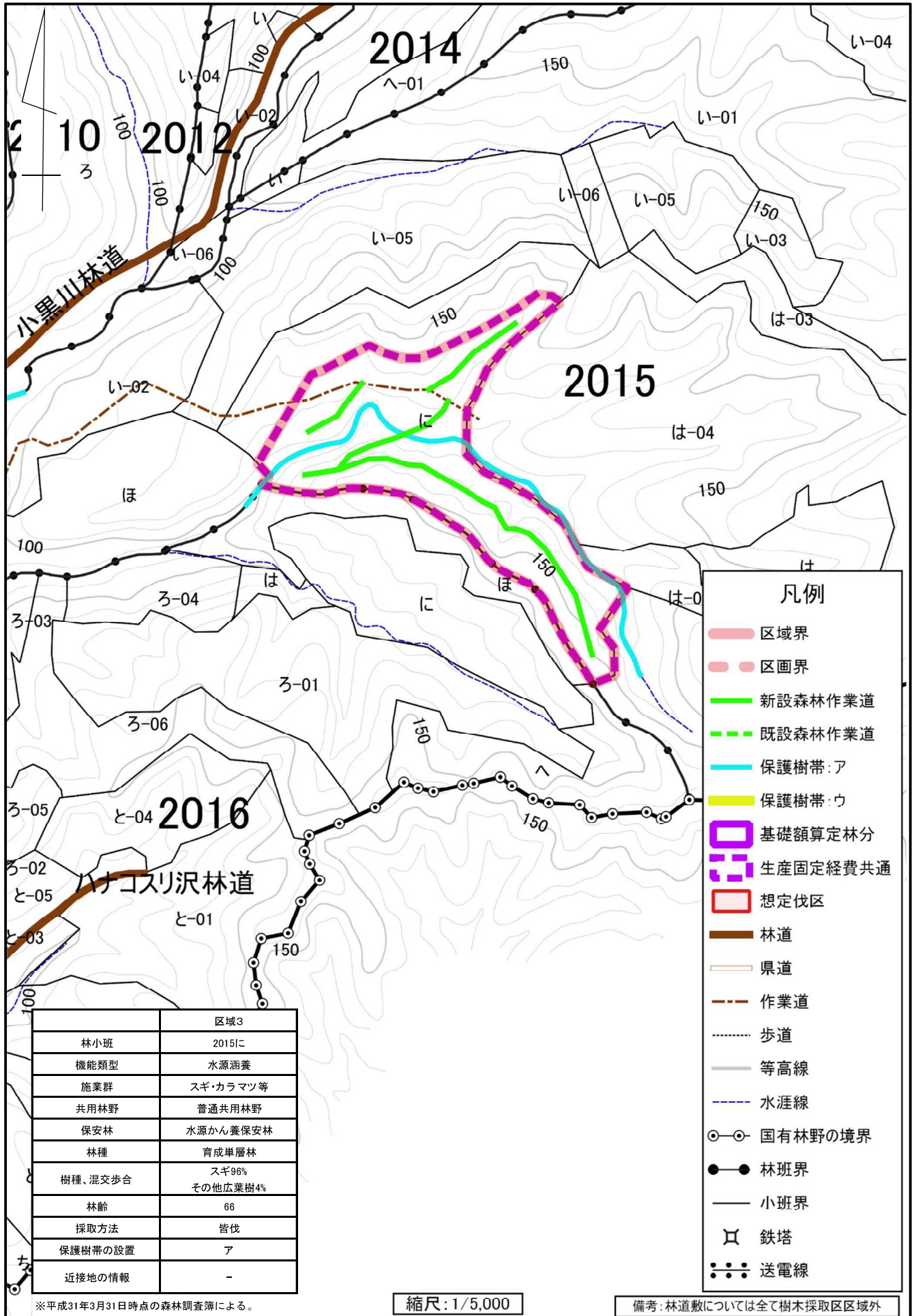
縮尺: 1/5,000

備考: 林道敷については全て樹木採取区区域外

現況図面

(基礎額算定林分及び生産固定経費を共通とみなす伐区)

※「2011林班 い小班」と生産固定経費共通(2015林班 に小班)



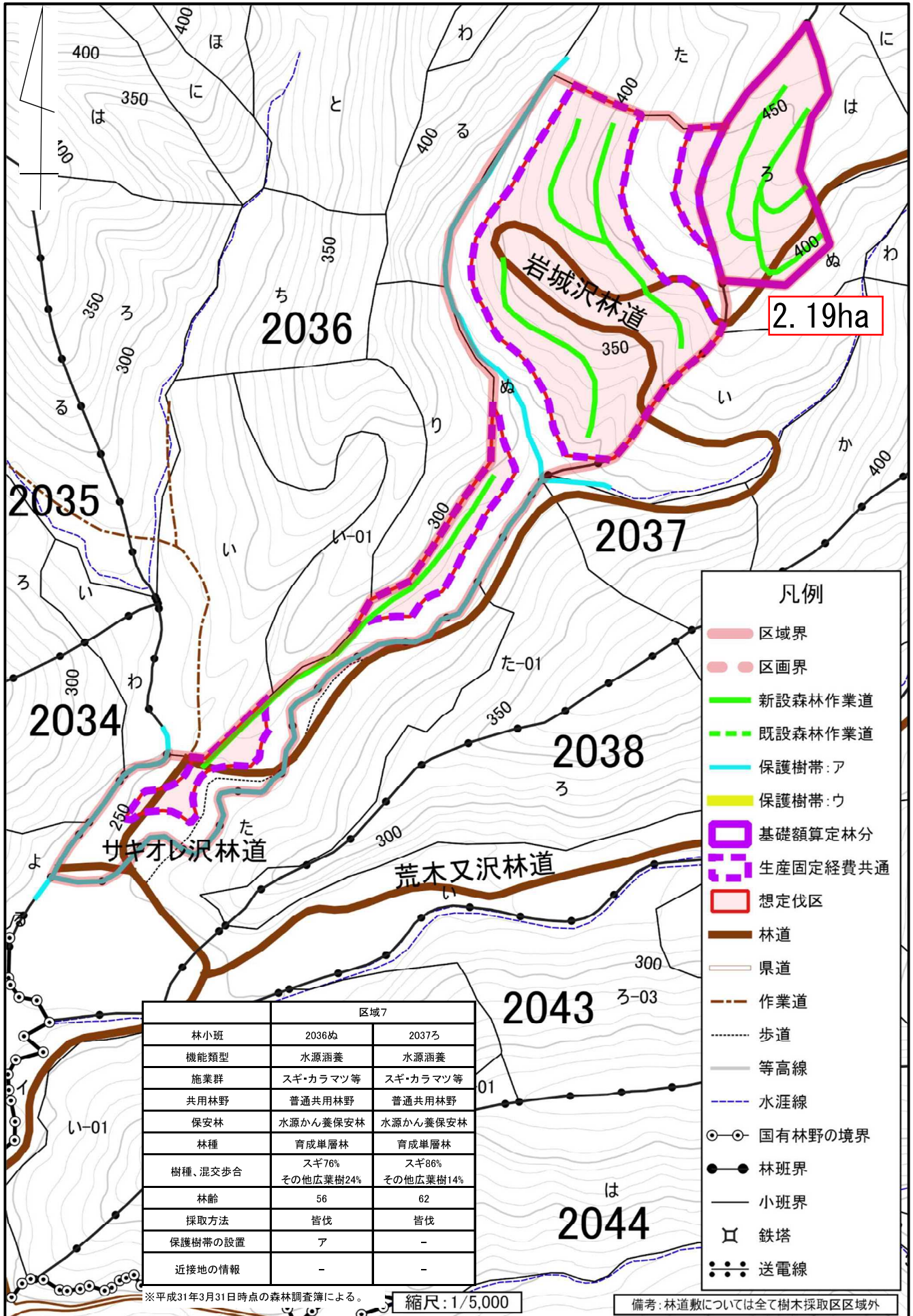
	区域3
林小班	2015に
機能類型	水源涵養
施業群	スギ・カラマツ等
共用林野	普通共用林野
保安林	水源かん養保安林
林種	育成単層林
樹種、混交歩合	スギ96% その他広葉樹4%
林齢	66
採取方法	皆伐
保護樹帯の設置	ア
近接地の情報	-

※平成31年3月31日時点の森林調査簿による。

縮尺: 1/5,000

備考: 林道敷については全て樹木採取区区域外

現況図面
 (基礎額算定林分及び生産固定経費を共通とみなす伐区)
 基礎額算定林分「2037林班 ろ小班」

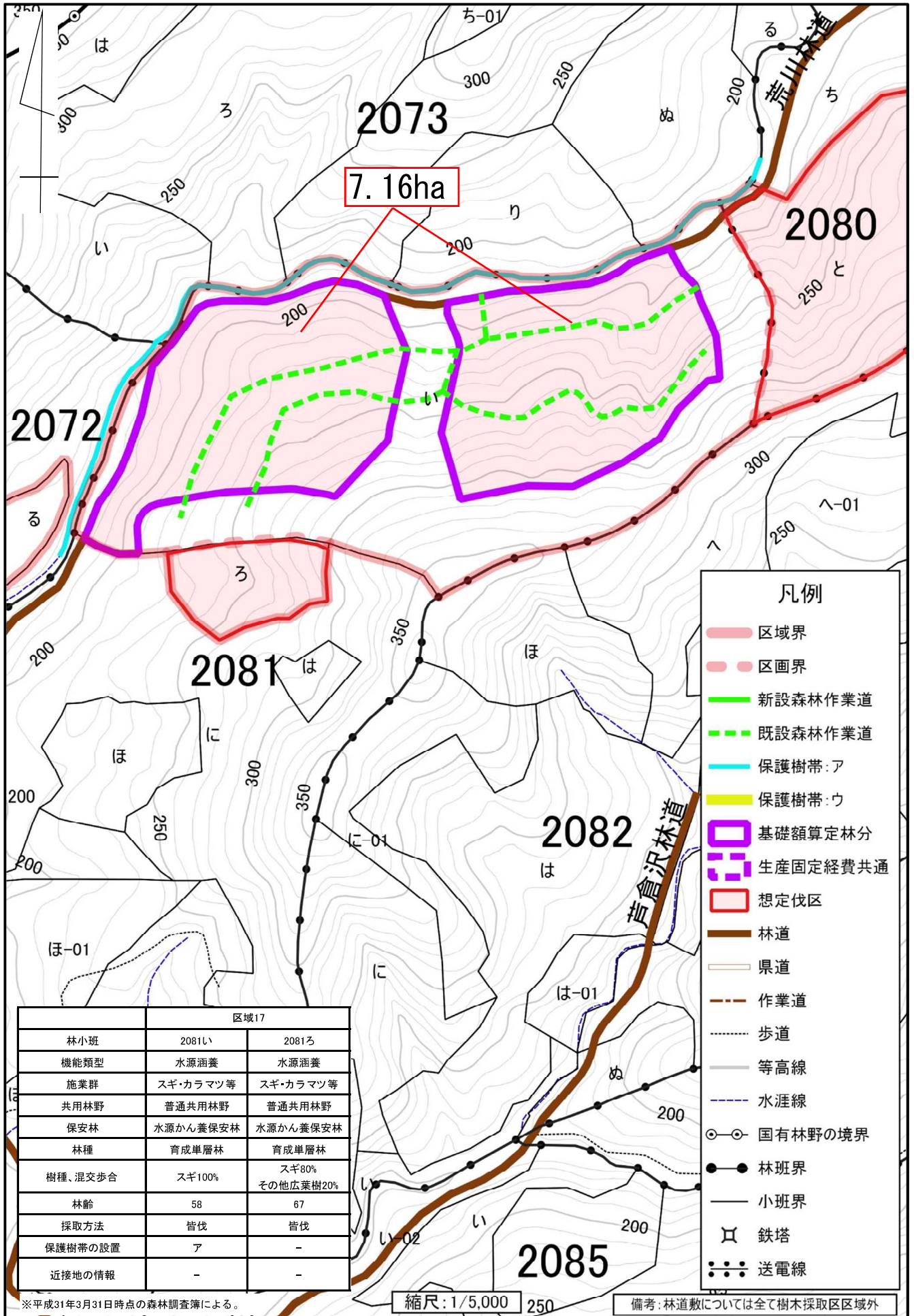


※平成31年3月31日時点の森林調査簿による。

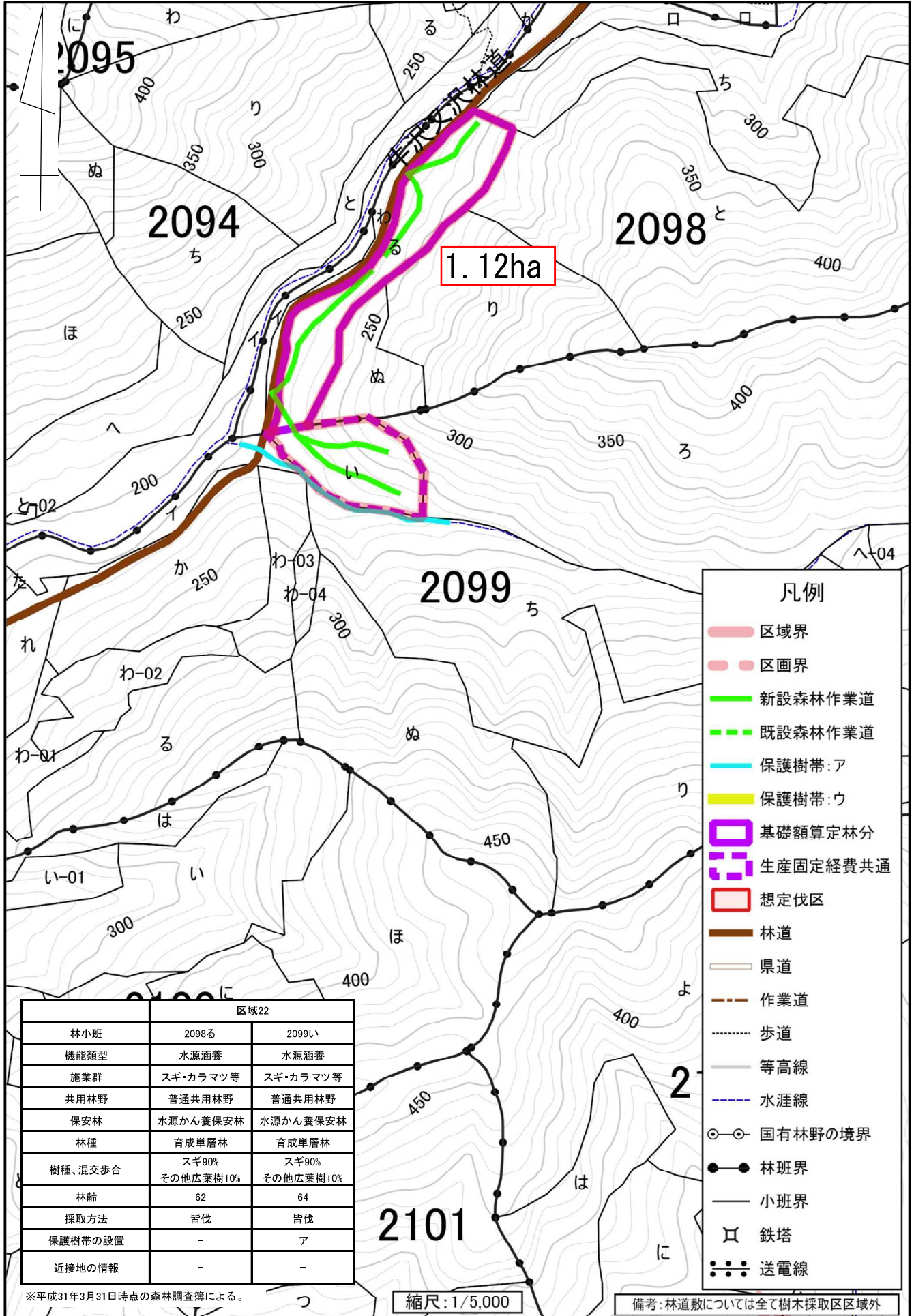
縮尺: 1/5,000

備考: 林道敷については全て樹木採取区区域外

現況図面
 (基礎額算定林分及び生産固定経費を共通とみなす伐区)
 基礎額算定林分「2081林班 い小班」



現況図面
 (基礎額算定林分及び生産固定経費を共通とみなす伐区)
 基礎額算定林分「2098林班 る小班」



※平成31年3月31日時点の森林調査簿による。