

国有林野の管理経営に関する法律（昭和26年法律第246号）第8条の6第1項の規定に基づき以下のとおり樹木採取区として指定したので、同条第2項前段の規定に基づき、公示する。

令和3年9月6日
東北森林管理局長

- 1 樹木採取区の名称
東北2田子地区樹木採取区
- 2 樹木採取区の所在地
別紙1及び別紙2のとおり。
- 3 樹木採取区の面積
樹木採取区的面積 289.87ha
採取可能面積 143.01ha
備考：面積は、森林調査簿（令和3年3月31日）及びQGIS3.10（令和3年7月1日時点）の計測による。
- 4 区域図及び区域位置図
別紙2のとおり

東北 2 田子地区樹木採取区の所在地

東北 2 田子地区樹木採取区の所在地は、以下の樹木採取区区域一覧表に示すとおりとする。

樹木採取区区域一覧表

都道府県名、市町村名、国有林野名等	区域番号	所在地	備考			
			林班	小班	その他	
青森県三戸郡田子町遠瀬字遠瀬深山国有林	区域 1	区域位置図及び区域図のとおり	502	い（一部）	区域位置図及び区域図のとおり	
			502	ろ（一部）	区域位置図及び区域図のとおり	
	区域 2		502	ろ（一部）	区域位置図及び区域図のとおり	
			502	へ（一部）	区域位置図及び区域図のとおり	
	区域 3		503	は		
			503	へ		
			503	と		
			503	ち		
	区域 4		503	に1（一部）	区域位置図及び区域図のとおり	
	区域 5		503	に1（一部）	区域位置図及び区域図のとおり	
	区域 6		503	る1（一部）	区域位置図及び区域図のとおり	
	区域 7		504	い		
	区域 8		504	に		
	区域 9		504	ほ		
	区域10		504	ぬ		
			504	そ（一部）	区域位置図及び区域図のとおり	
				504	つ	

都道府県名、市町村名、国有林野名等	区域番号	所在地	備考		
			林班	小班	その他
青森県三戸郡田子町遠瀬字遠瀬深山国有林	区域11	区域位置図及び区域図のとおり	504	よ1	
			504	よ2	
			504	よ3	
			504	よ4（一部）	区域位置図及び区域図のとおり
	区域12		505	は	
	区域13		507	い1	
			507	い2	
			507	ろ1（一部）	区域位置図及び区域図のとおり
	区域14		507	い3	
			507	い4	
			507	い5	
	区域15		509	い（一部）	区域位置図及び区域図のとおり
	区域16		510	ろ1	
	区域17		513	か	
	区域18		515	～1（一部）	区域位置図及び区域図のとおり
	区域19		516	～4	
	区域20		516	～6	
	区域21		521	い1	
			521	い2（一部）	区域位置図及び区域図のとおり
			522	と1	
	青森県三戸郡田子町関字南来満山国有林		区域22	522	と1
区域23		530	ろ1（一部）	区域位置図及び区域図のとおり	
区域24		530	ろ3（一部）	区域位置図及び区域図のとおり	

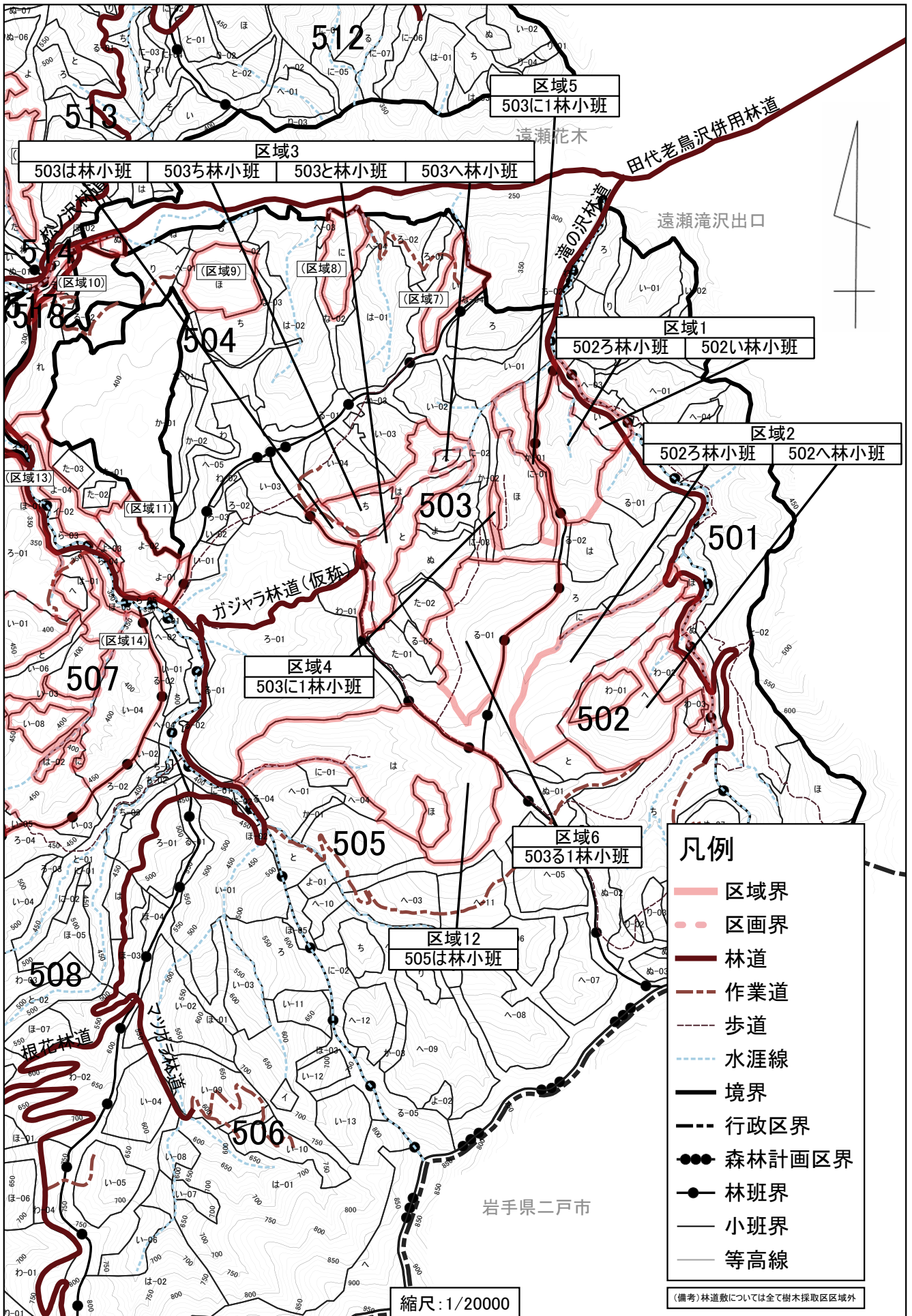
備考 林班名、小班名は令和3年3月31日時点のものであり、所在を特定しない。

東北 2 田子地区樹木採取区 図面一覧表

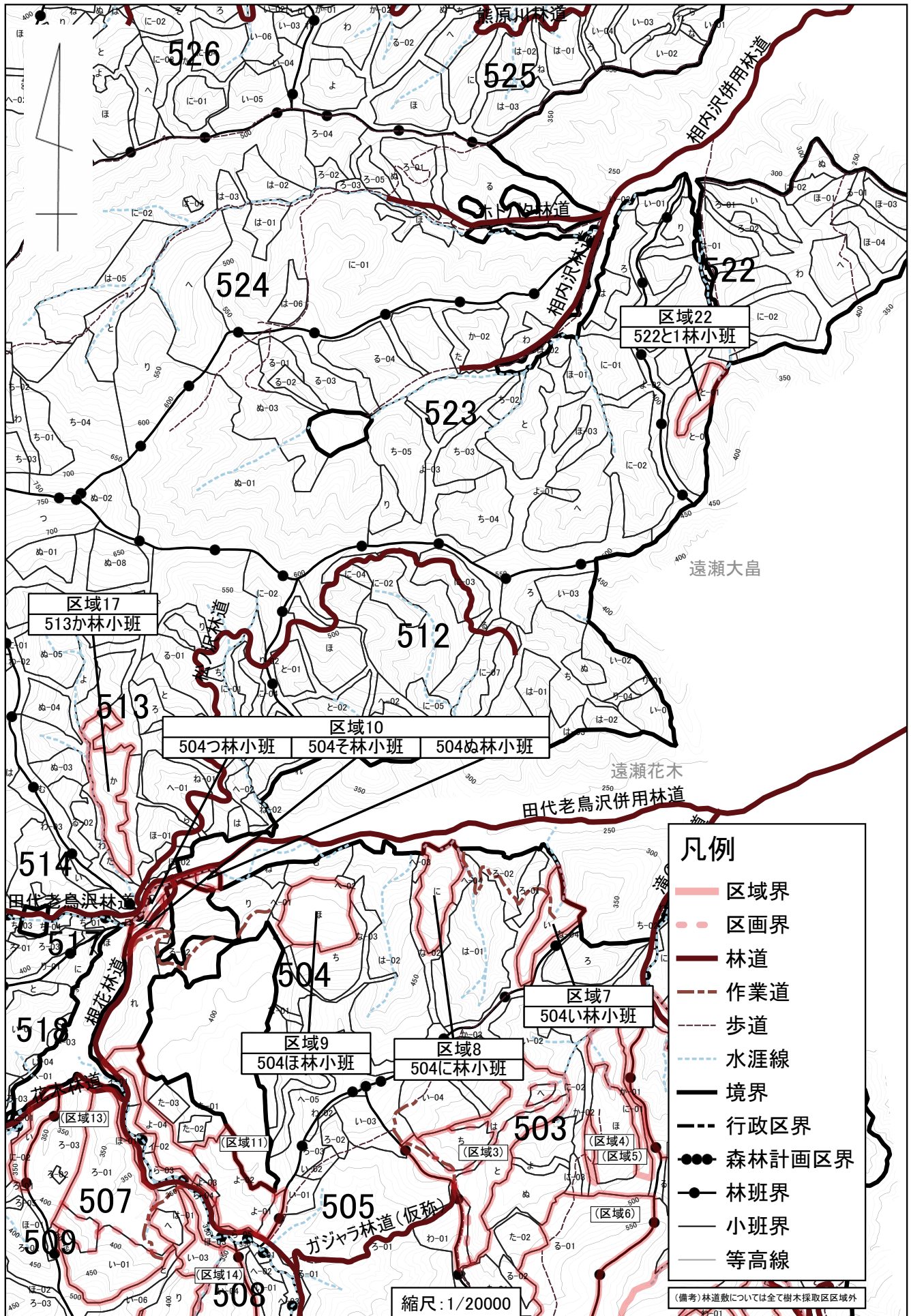
図面番号	区分	対象とする区域番号	備考
図面 1	区域位置図	区域 1～区域 6、区域12	
図面 2	区域位置図	区域 7～区域10、区域17、区域22	
図面 3	区域位置図	区域11、区域13～区域15	
図面 4	区域位置図	区域16、区域19～区域21	
図面 5	区域位置図	区域18、区域23、区域24	
図面 1	区域図	区域 1、区域 4、区域 5	
図面 2	区域図	区域 2	
図面 3	区域図	区域 3	
図面 4	区域図	区域 6	
図面 5	区域図	区域 7～区域 9	
図面 6	区域図	区域10、区域17	
図面 7	区域図	区域11	
図面 8	区域図	区域12	
図面 9	区域図	区域13、区域15	
図面10	区域図	区域14	507い3林小班 507い5林小班
図面11	区域図	区域14	507い4林小班
図面12	区域図	区域16	
図面13	区域図	区域18	
図面14	区域図	区域19、区域20	
図面15	区域図	区域21	
図面16	区域図	区域22	
図面17	区域図	区域23、区域24	

備考：区域界の表示方法については、樹木採取権制度ガイドラインについて(令和 2 年 4 月 1 日付 元林国第177号林野庁長官通知)で示された考え方に基づく。

東北2田子地区樹木採取区区域位置図



東北2田子地区樹木採取区区域位置図

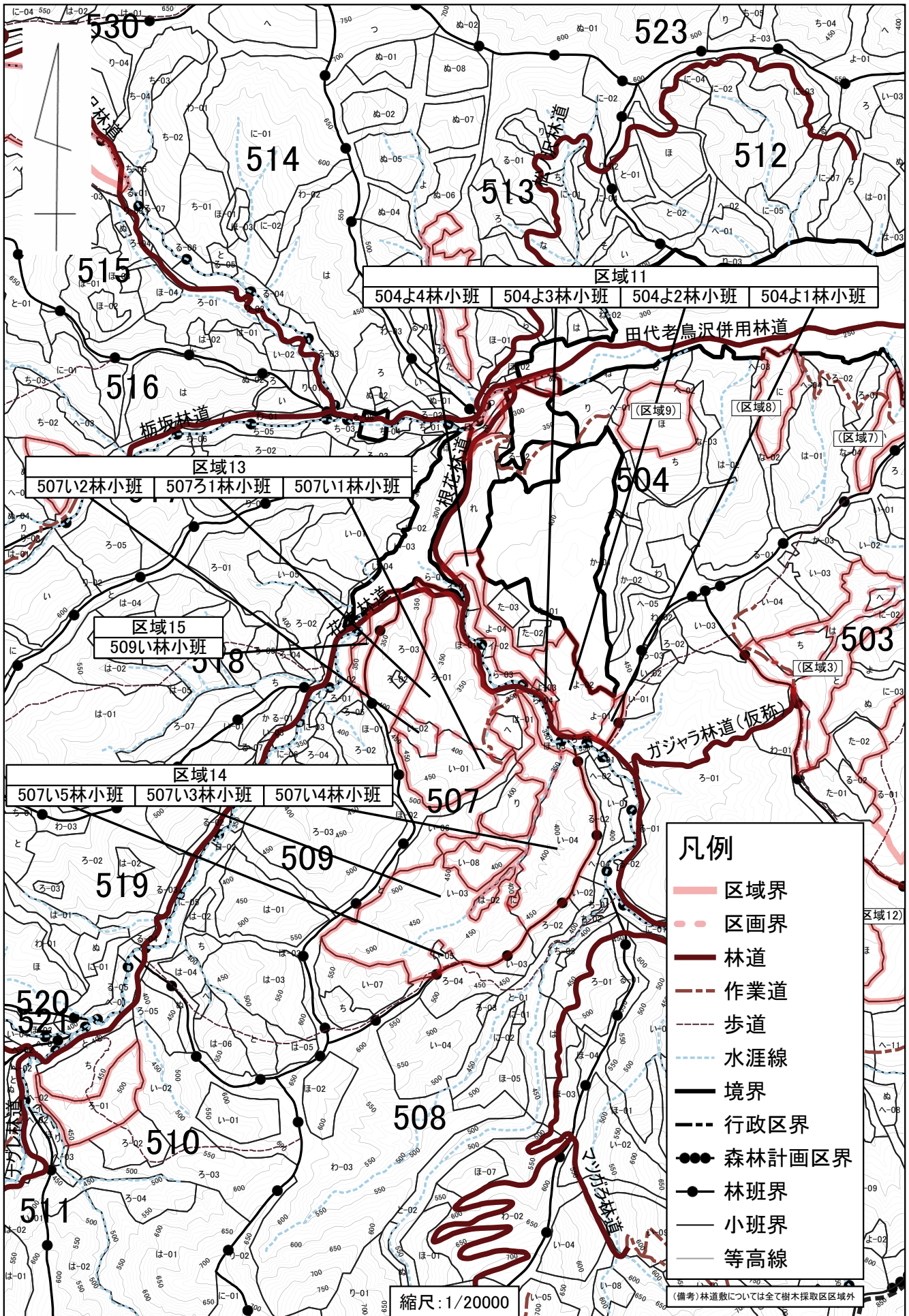


- 凡例**
- 区域界
 - - - 区画界
 - 林道
 - - - 作業道
 - - - 歩道
 - 水涯線
 - 境界
 - - - 行政区界
 - 森林計画区界
 - 林班界
 - 小班界
 - 等高線

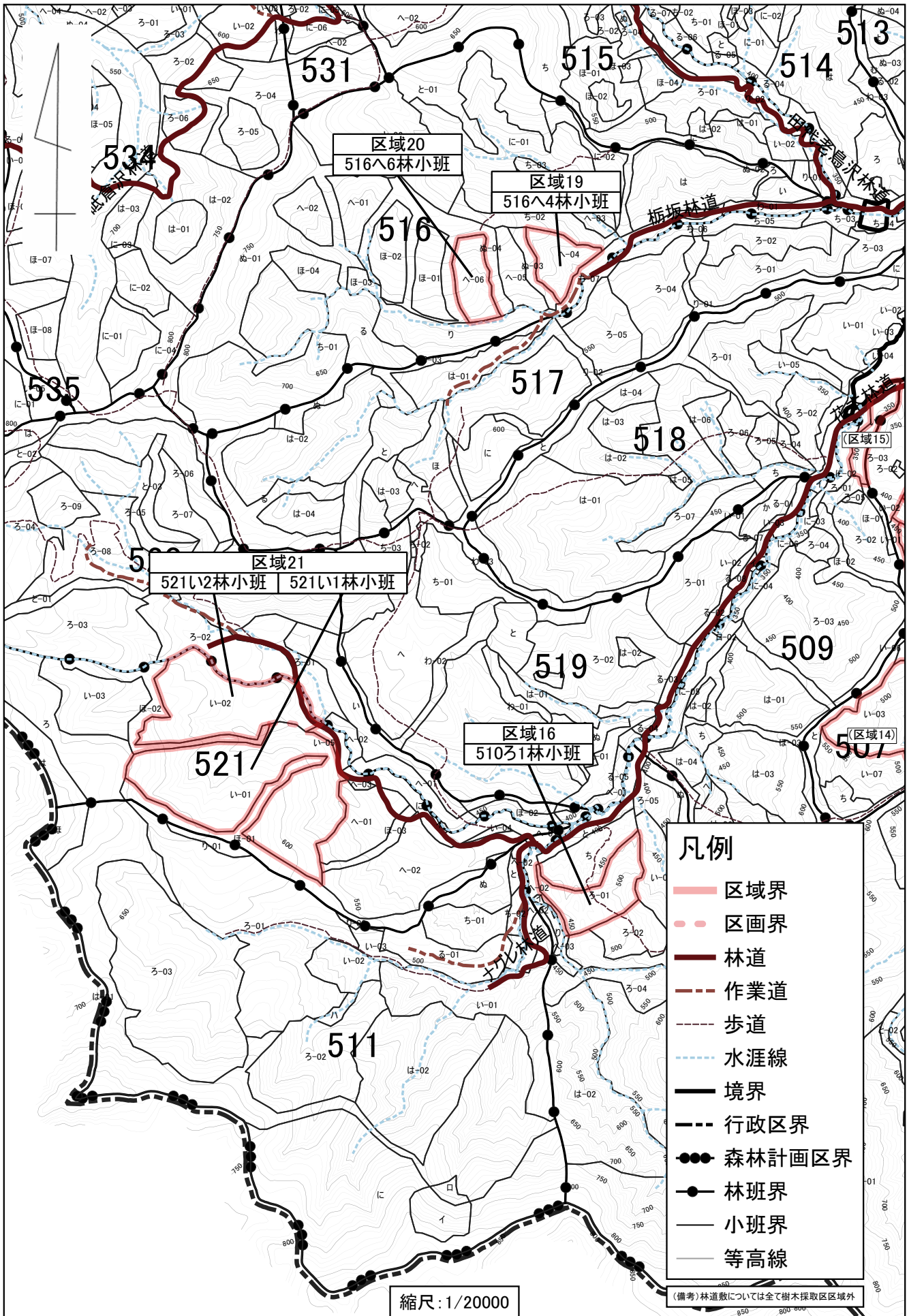
縮尺: 1/20000

(備考) 林道敷については全て樹木採取区区域外

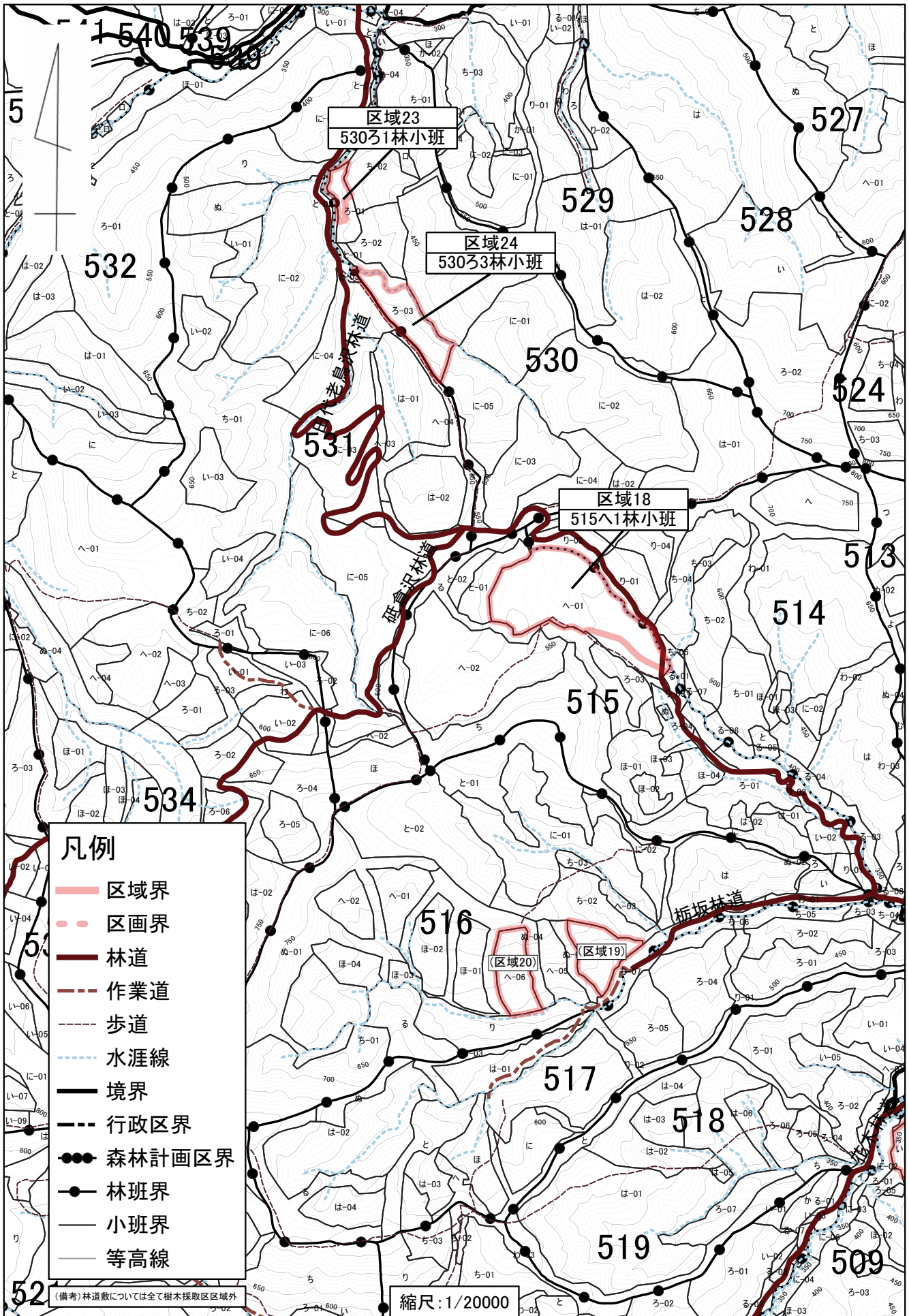
東北2田子地区樹木採取区域位置図



東北2田子地区樹木採取区区域位置図



東北2田子地区樹木採取区区域位置図



- 凡例**
- 区域界
 - - - 区画界
 - 林道
 - - - 作業道
 - - - 歩道
 - 水涯線
 - 境界
 - - - 行政区界
 - 森林計画区界
 - 林班界
 - 小班界
 - 等高線

(備考) 林道数については全て樹木採取区区域外

縮尺: 1/20000