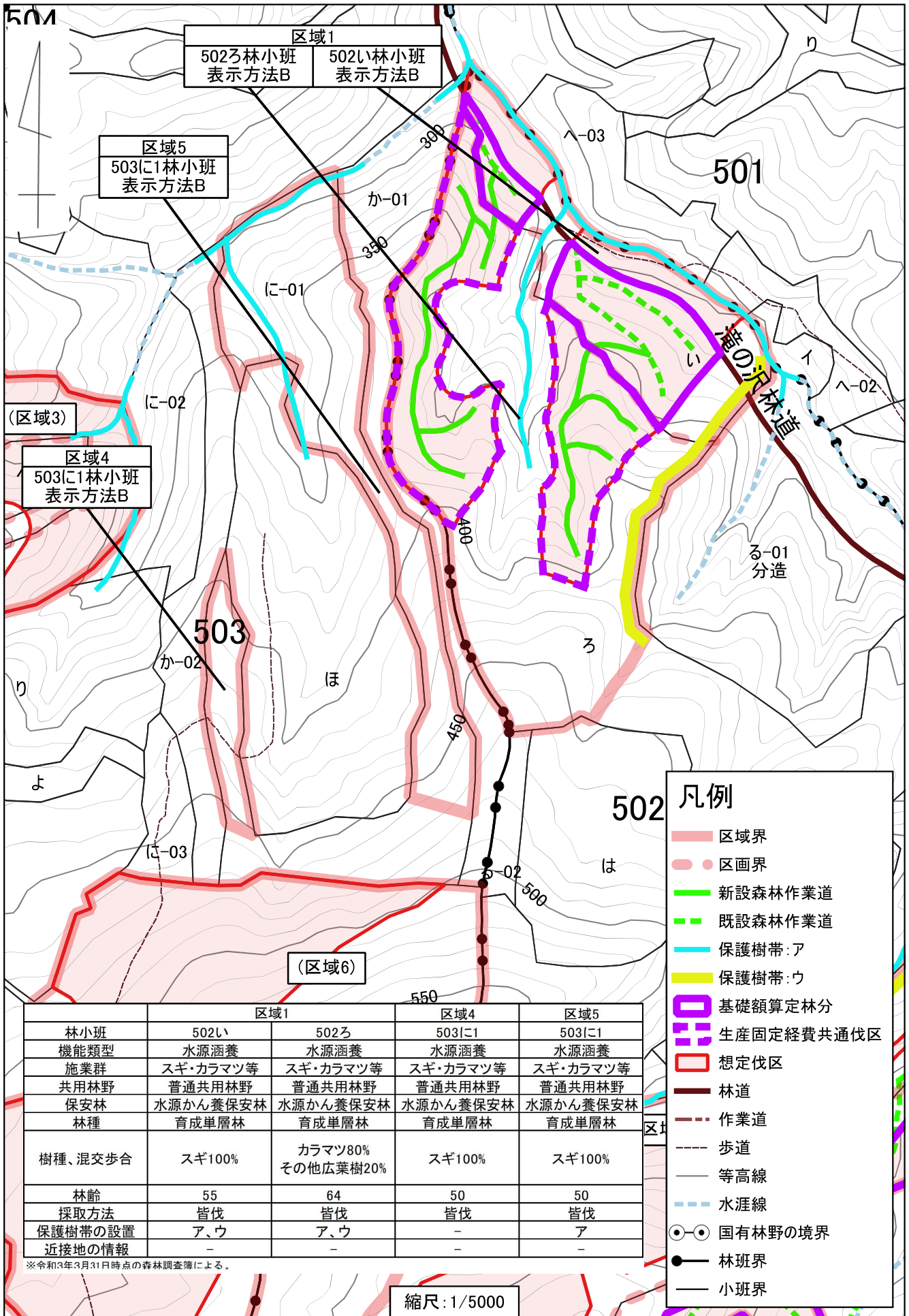


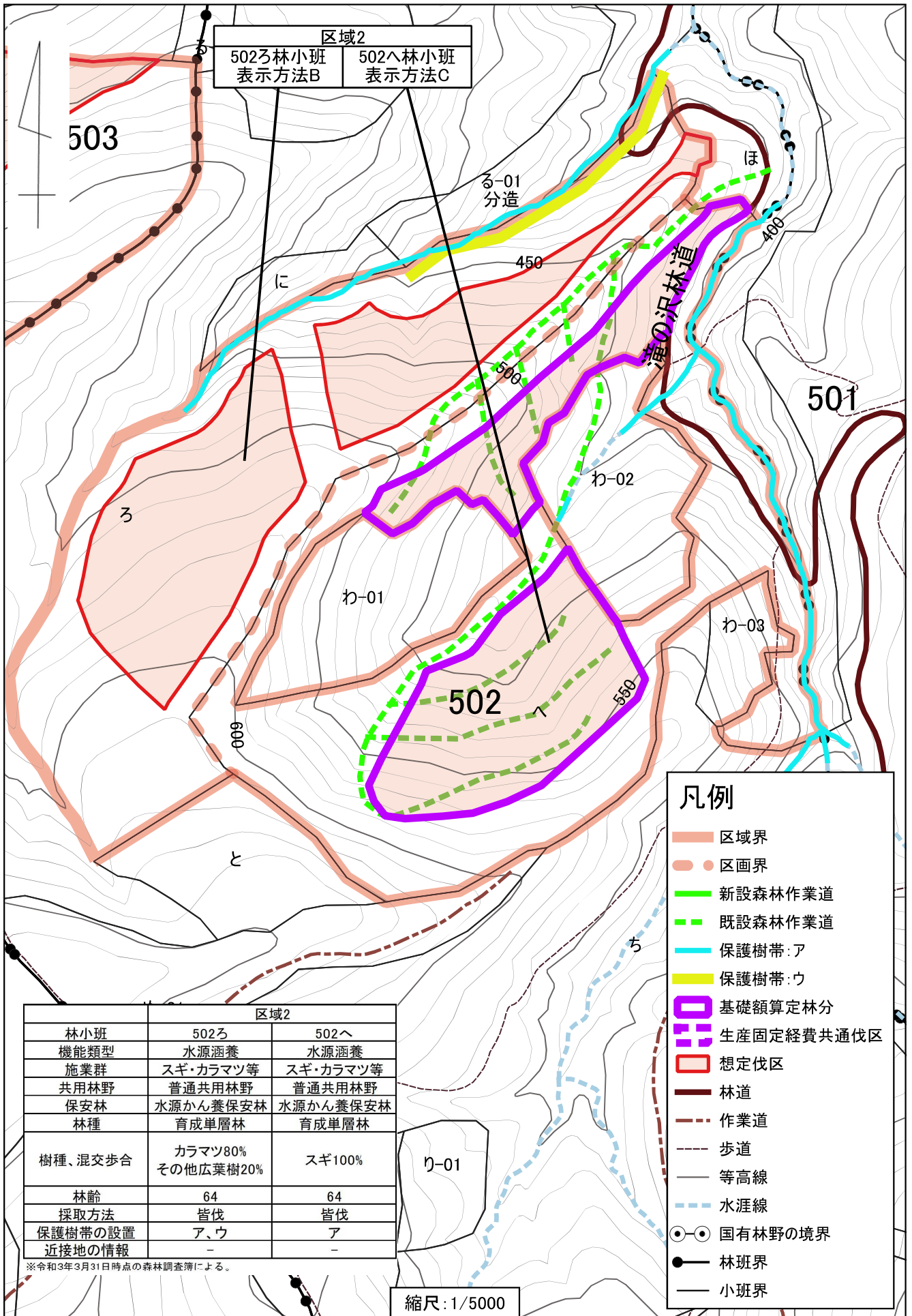
現況図面



縮尺: 1/5000

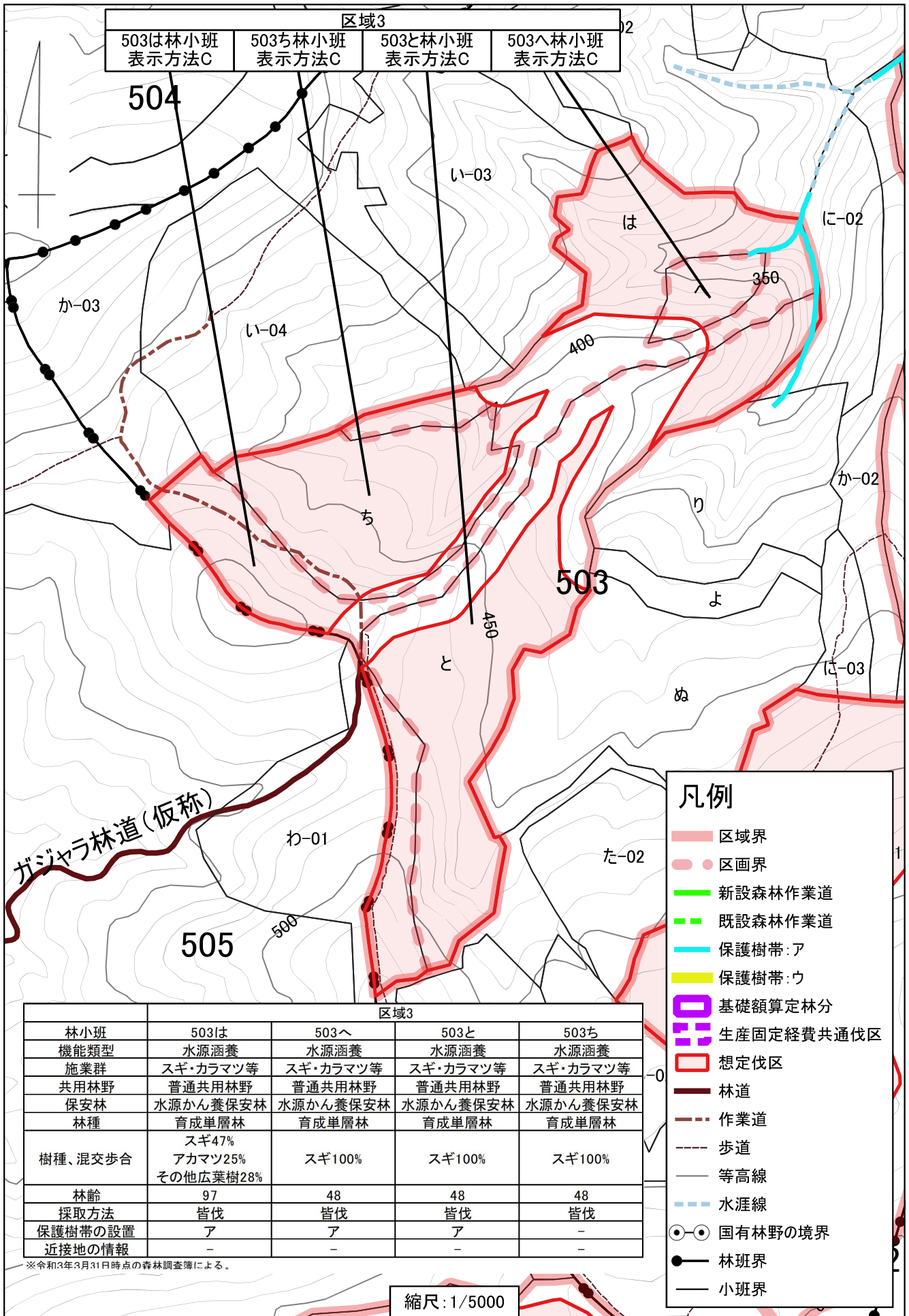
備考: 林道敷については全て樹木採取区区域外

現況図面



備考: 林道敷については全て樹木採取区区域外

現況図面



区域3			
503は林小班 表示方法C	503ち林小班 表示方法C	503と林小班 表示方法C	503へ林小班 表示方法C

ガジャラ林道(仮称)

	区域3			
林小班	503は	503ち	503と	503へ
機能類型	水源涵養	水源涵養	水源涵養	水源涵養
施業群	スギ・カラマツ等	スギ・カラマツ等	スギ・カラマツ等	スギ・カラマツ等
共用林野	普通共用林野	普通共用林野	普通共用林野	普通共用林野
保安林	水源かん養保安林	水源かん養保安林	水源かん養保安林	水源かん養保安林
林種	育成単層林	育成単層林	育成単層林	育成単層林
樹種、混交歩合	スギ47% アカマツ25% その他広葉樹28%	スギ100%	スギ100%	スギ100%
林齢	97	48	48	48
採取方法	皆伐	皆伐	皆伐	皆伐
保護樹帯の設置	ア	ア	ア	-
近接地の情報	-	-	-	-

※令和3年3月31日時点の森林調査簿による。

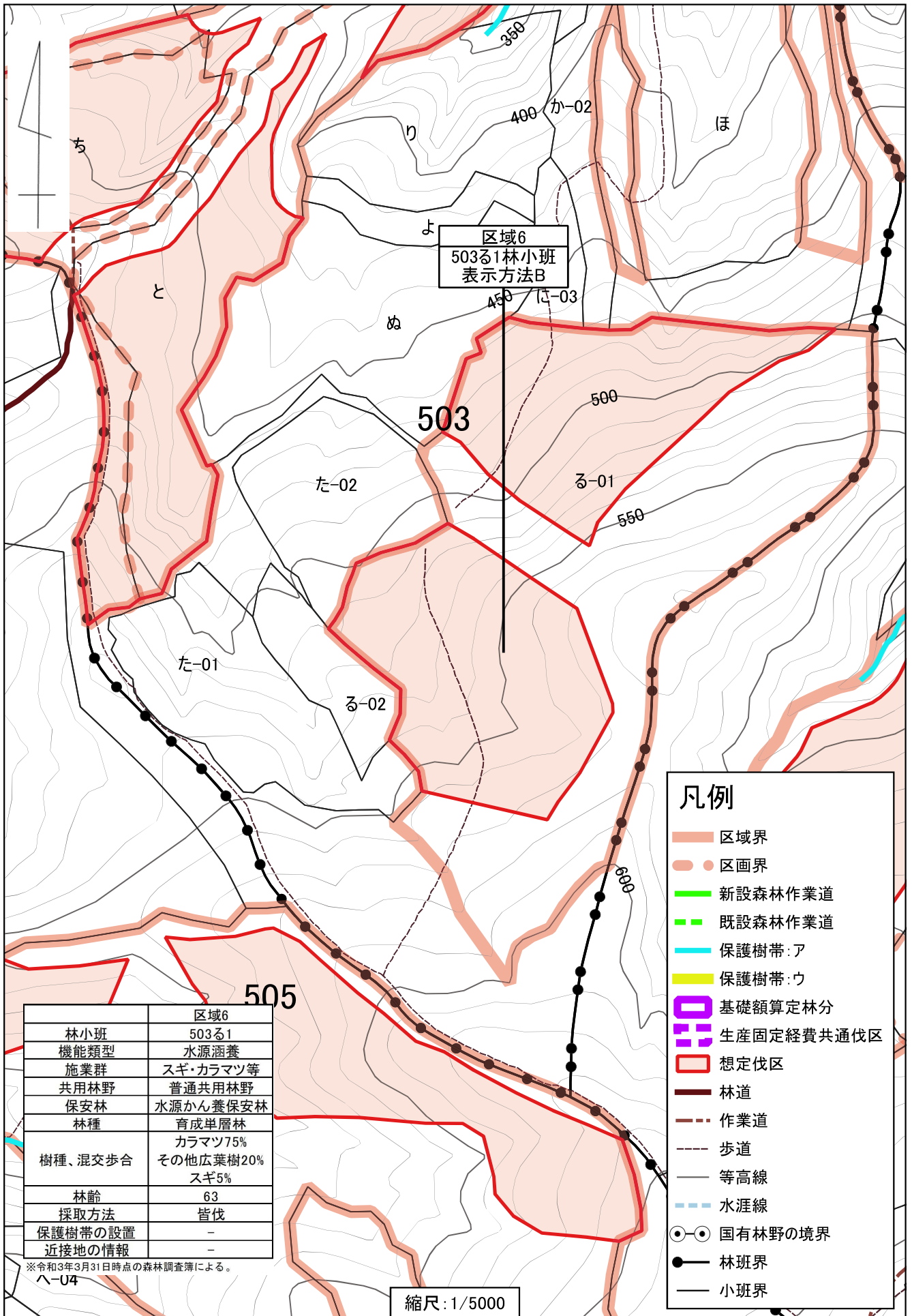
縮尺: 1/5000

凡例

- 区域界
- 区画界
- 新設森林作業道
- 既設森林作業道
- 保護樹帯:ア
- 保護樹帯:ウ
- 基礎額算定林分
- 生産固定経費共通伐区
- 想定伐区
- 林道
- 作業道
- 歩道
- 等高線
- 水涯線
- 国有林野の境界
- 林班界
- 小班界

備考: 林道敷については全て樹木採取区区域外

現況図面



	区域6
林小班	503る1
機能類型	水源涵養
施業群	スギ・カラマツ等
共用林野	普通共用林野
保安林	水源かん養保安林
林種	育成単層林
樹種、混交歩合	カラマツ75% その他広葉樹20% スギ5%
林齢	63
採取方法	皆伐
保護樹帯の設置	-
近接地の情報	-

※令和3年3月31日時点の森林調査簿による。

ハ-U4

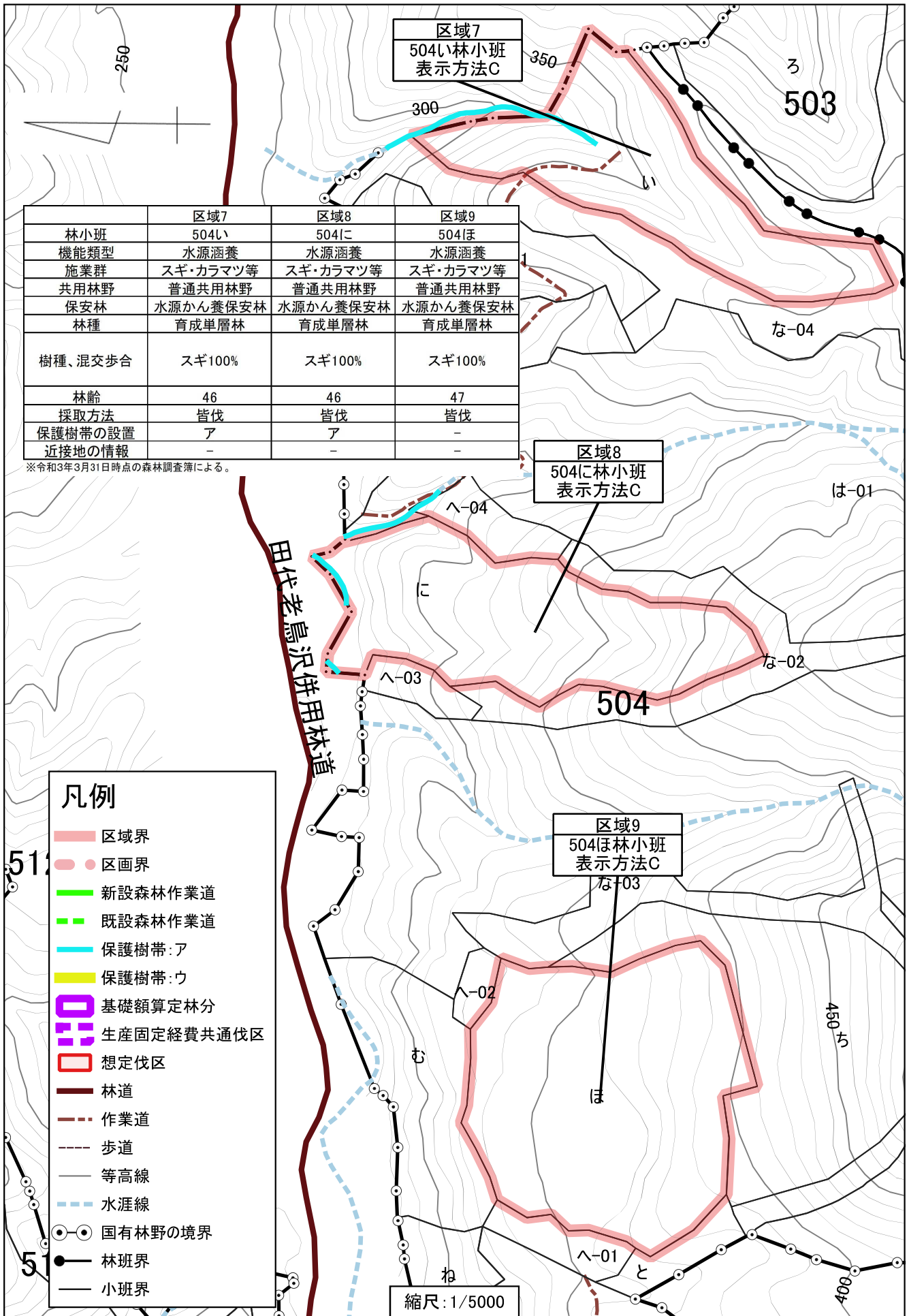
縮尺:1/5000

凡例

- 区域界
- 区画界
- 新設森林作業道
- 既設森林作業道
- 保護樹帯:ア
- 保護樹帯:ウ
- 基礎額算定林分
- 生産固定経費共通伐区
- 想定伐区
- 林道
- 作業道
- 歩道
- 等高線
- 水涯線
- 国有林野の境界
- 林班界
- 小班界

備考: 林道敷については全て樹木採取区区域外

現況図面



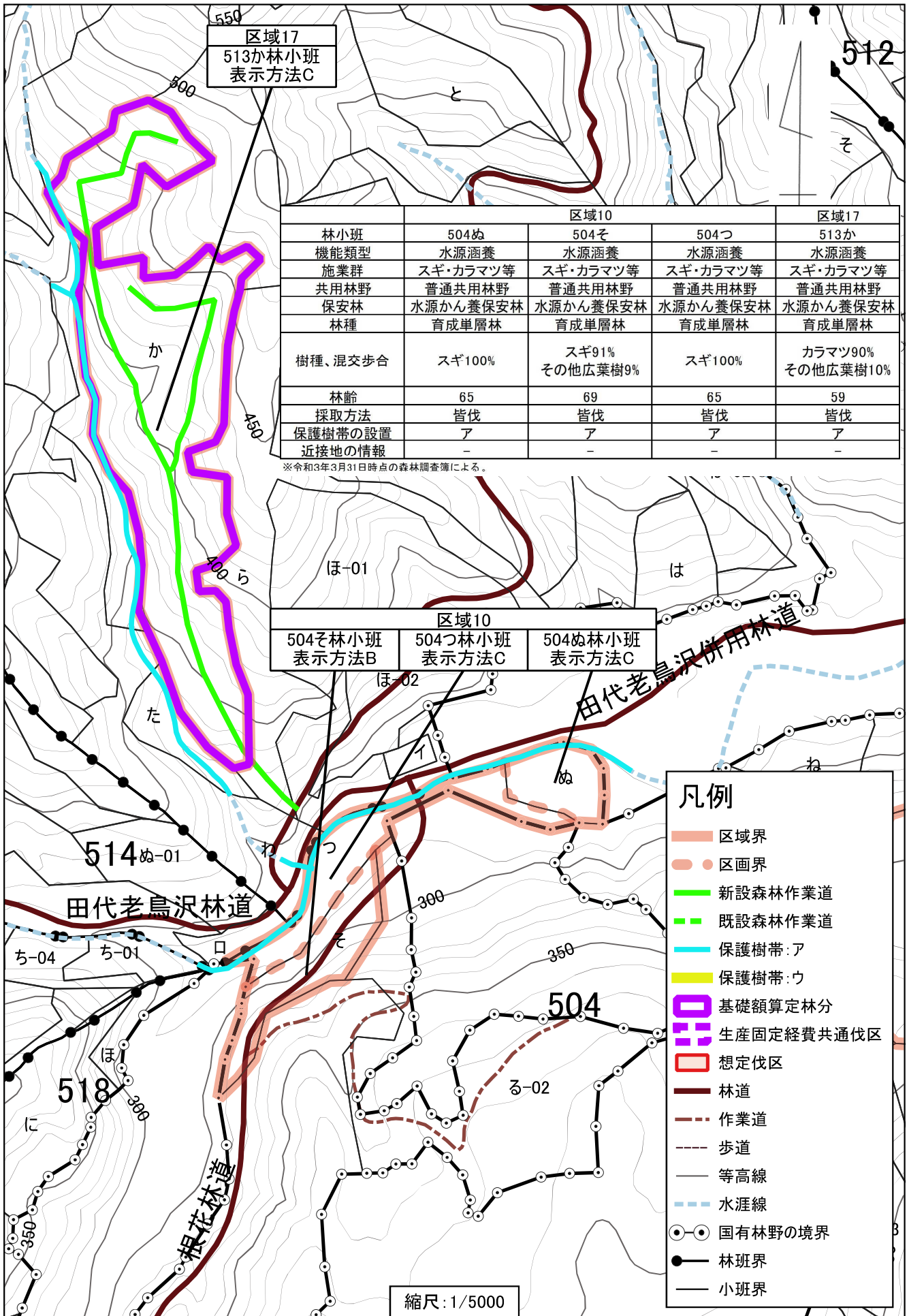
	区域7	区域8	区域9
林小班	504い	504に	504ほ
機能類型	水源涵養	水源涵養	水源涵養
施業群	スギ・カラマツ等	スギ・カラマツ等	スギ・カラマツ等
共用林野	普通共用林野	普通共用林野	普通共用林野
保安林	水源かん養保安林	水源かん養保安林	水源かん養保安林
林種	育成単層林	育成単層林	育成単層林
樹種、混交歩合	スギ100%	スギ100%	スギ100%
林齢	46	46	47
採取方法	皆伐	皆伐	皆伐
保護樹帯の設置	ア	ア	-
近接地の情報	-	-	-

※令和3年3月31日時点の森林調査簿による。

- 凡例**
- 区域界
 - 区画界
 - 新設森林作業道
 - 既設森林作業道
 - 保護樹帯:ア
 - 保護樹帯:ウ
 - 基礎額算定林分
 - 生産固定経費共通伐区
 - 想定伐区
 - 林道
 - 作業道
 - 歩道
 - 等高線
 - 水涯線
 - 国有林野の境界
 - 林班界
 - 小班界

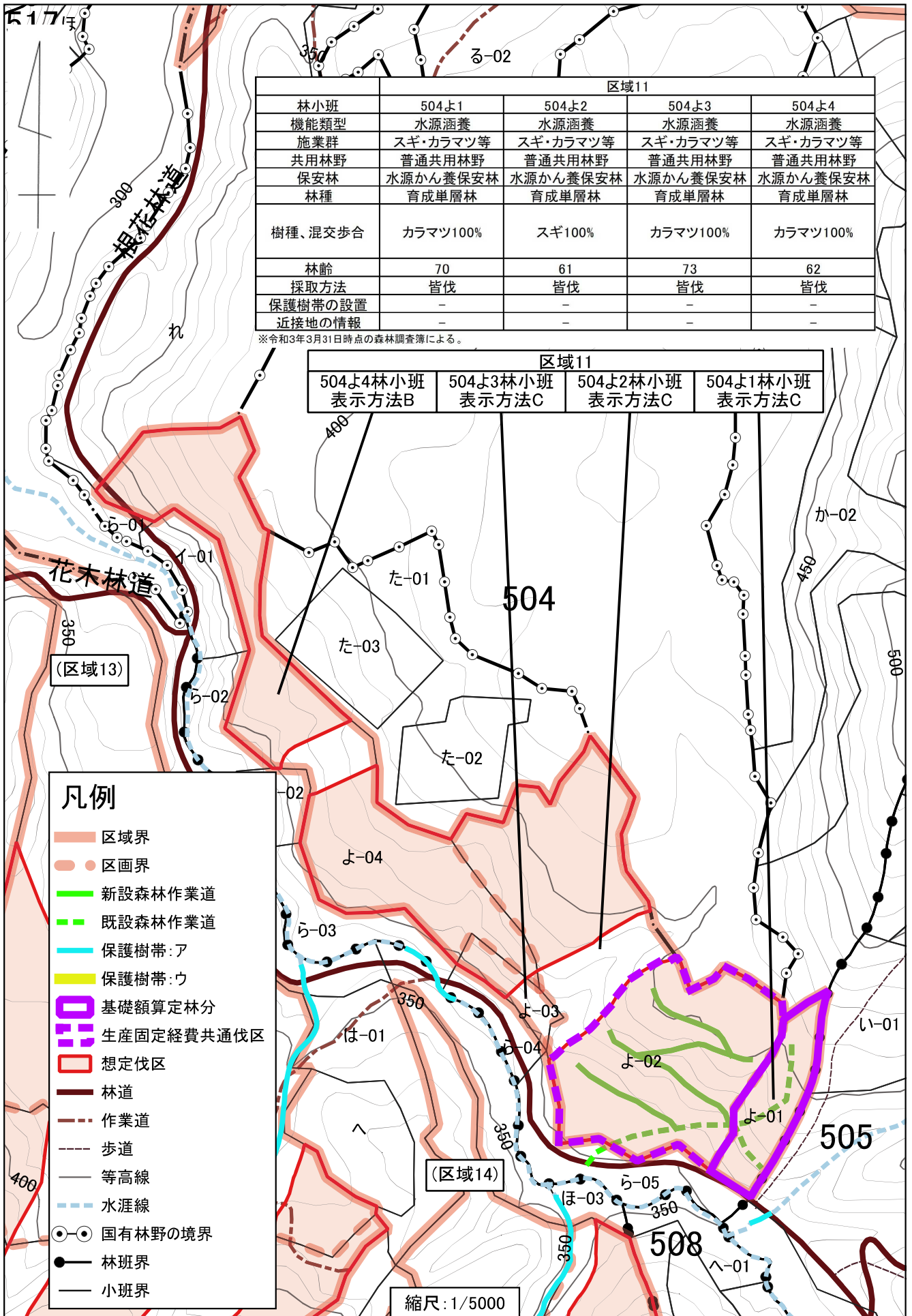
備考: 林道敷については全て樹木採取区区域外

現況図面



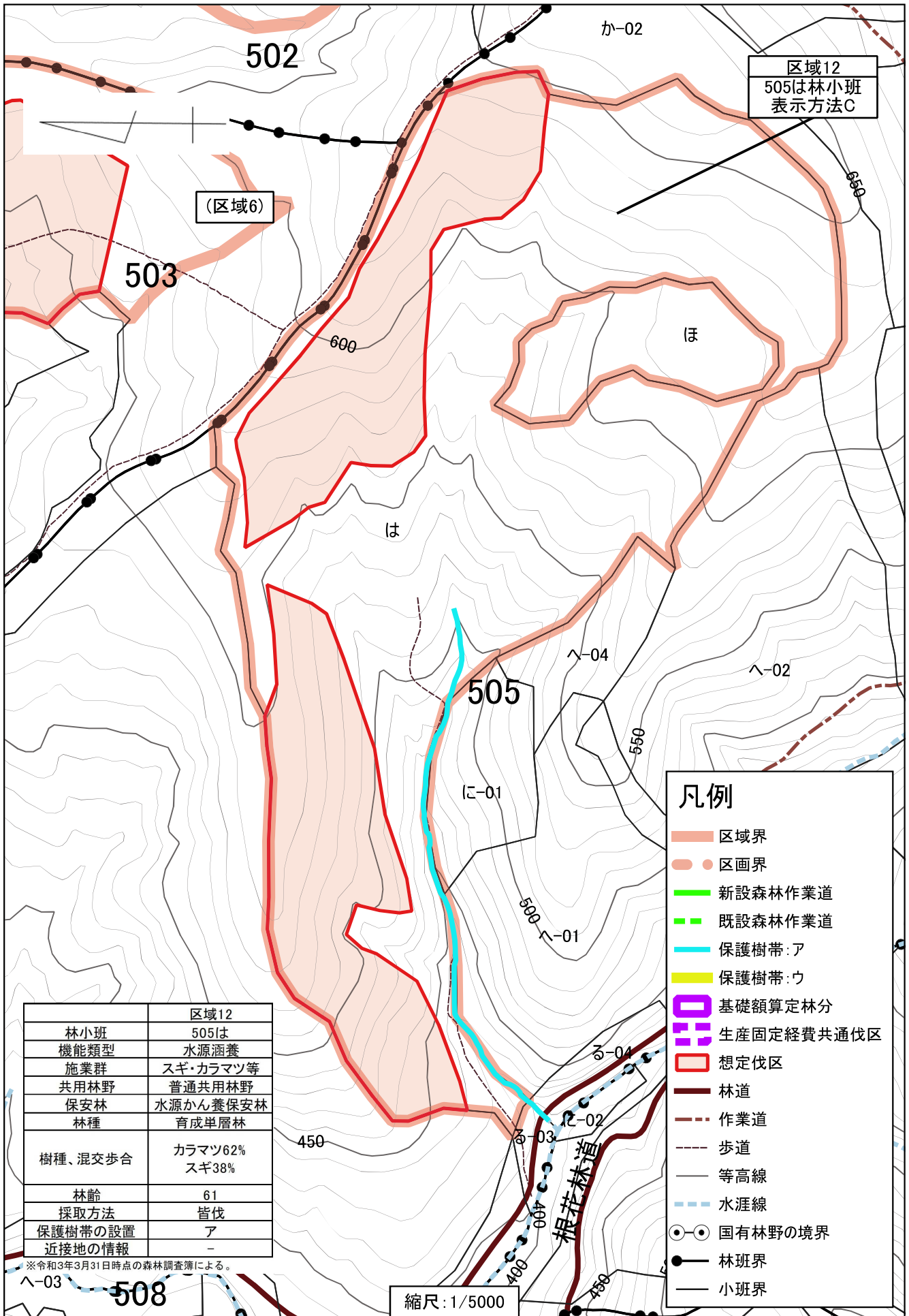
備考: 林道敷については全て樹木採取区区域外

現況図面



備考: 林道敷については全て樹木採取区区域外

現況図面



	区域12
林小班	505は
機能類型	水源涵養
施業群	スギ・カラマツ等
共用林野	普通共用林野
保安林	水源かん養保安林
林種	育成単層林
樹種、混交歩合	カラマツ62% スギ38%
林齢	61
採取方法	皆伐
保護樹帯の設置	ア
近接地の情報	-

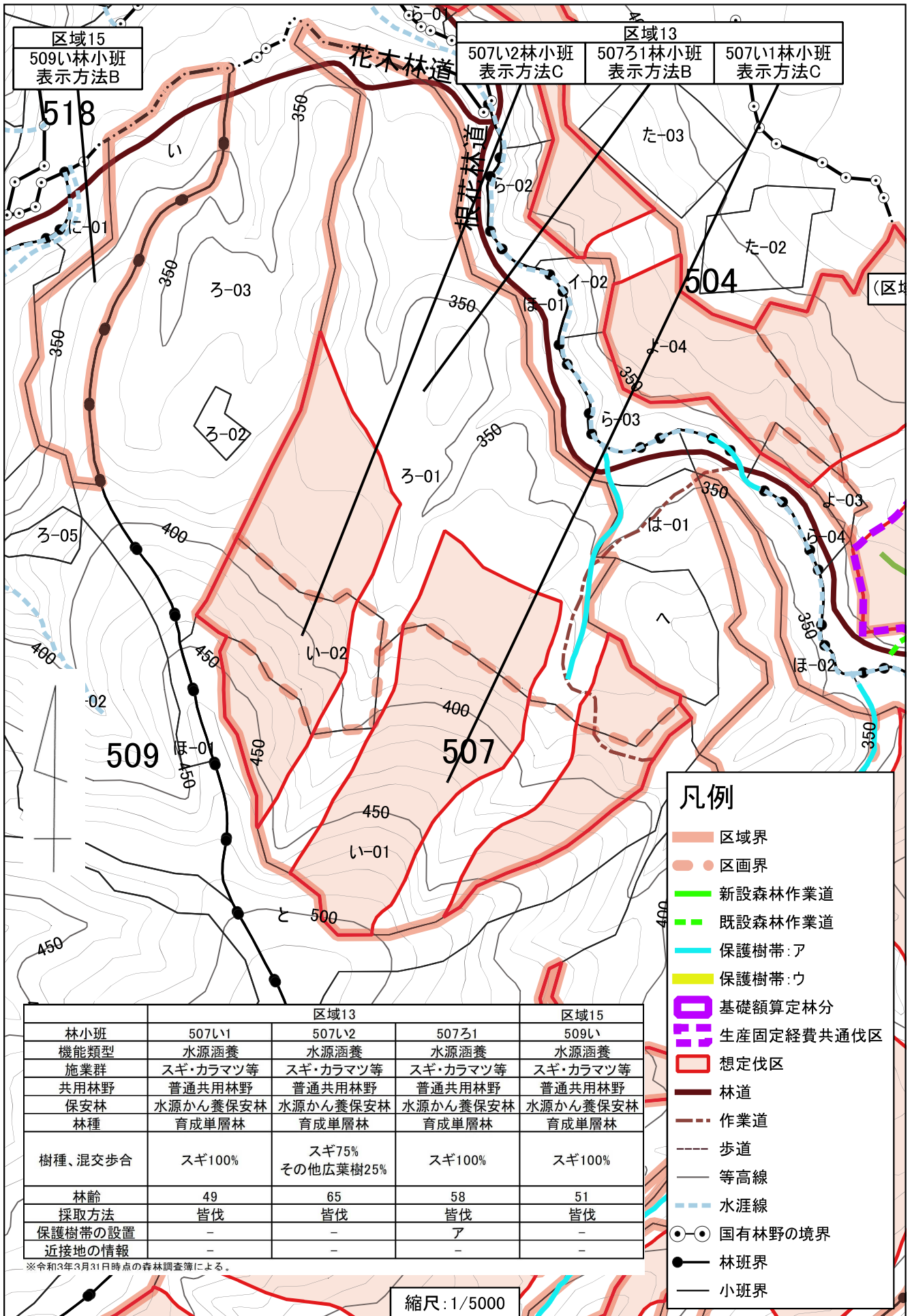
※令和3年3月31日時点の森林調査簿による。

- 凡例**
- 区域界
 - 区画界
 - 新設森林作業道
 - 既設森林作業道
 - 保護樹帯:ア
 - 保護樹帯:ウ
 - 基礎額算定林分
 - 生産固定経費共通伐区
 - 想定伐区
 - 林道
 - 作業道
 - 歩道
 - 等高線
 - 水涯線
 - 国有林野の境界
 - 林班界
 - 小班界

縮尺: 1/5000

備考: 林道敷については全て樹木採取区区域外

現況図面



	区域13			区域15
林小班	507い1	507ろ1	507ろ1	509い
機能類型	水源涵養	水源涵養	水源涵養	水源涵養
施業群	スギ・カラマツ等	スギ・カラマツ等	スギ・カラマツ等	スギ・カラマツ等
共用林野	普通共用林野	普通共用林野	普通共用林野	普通共用林野
保安林	水源かん養保安林	水源かん養保安林	水源かん養保安林	水源かん養保安林
林種	育成単層林	育成単層林	育成単層林	育成単層林
樹種、混交歩合	スギ100%	スギ75% その他広葉樹25%	スギ100%	スギ100%
林齢	49	65	58	51
採取方法	皆伐	皆伐	皆伐	皆伐
保護樹帯の設置	-	-	ア	-
近接地の情報	-	-	-	-

※令和3年3月31日時点の森林調査簿による。

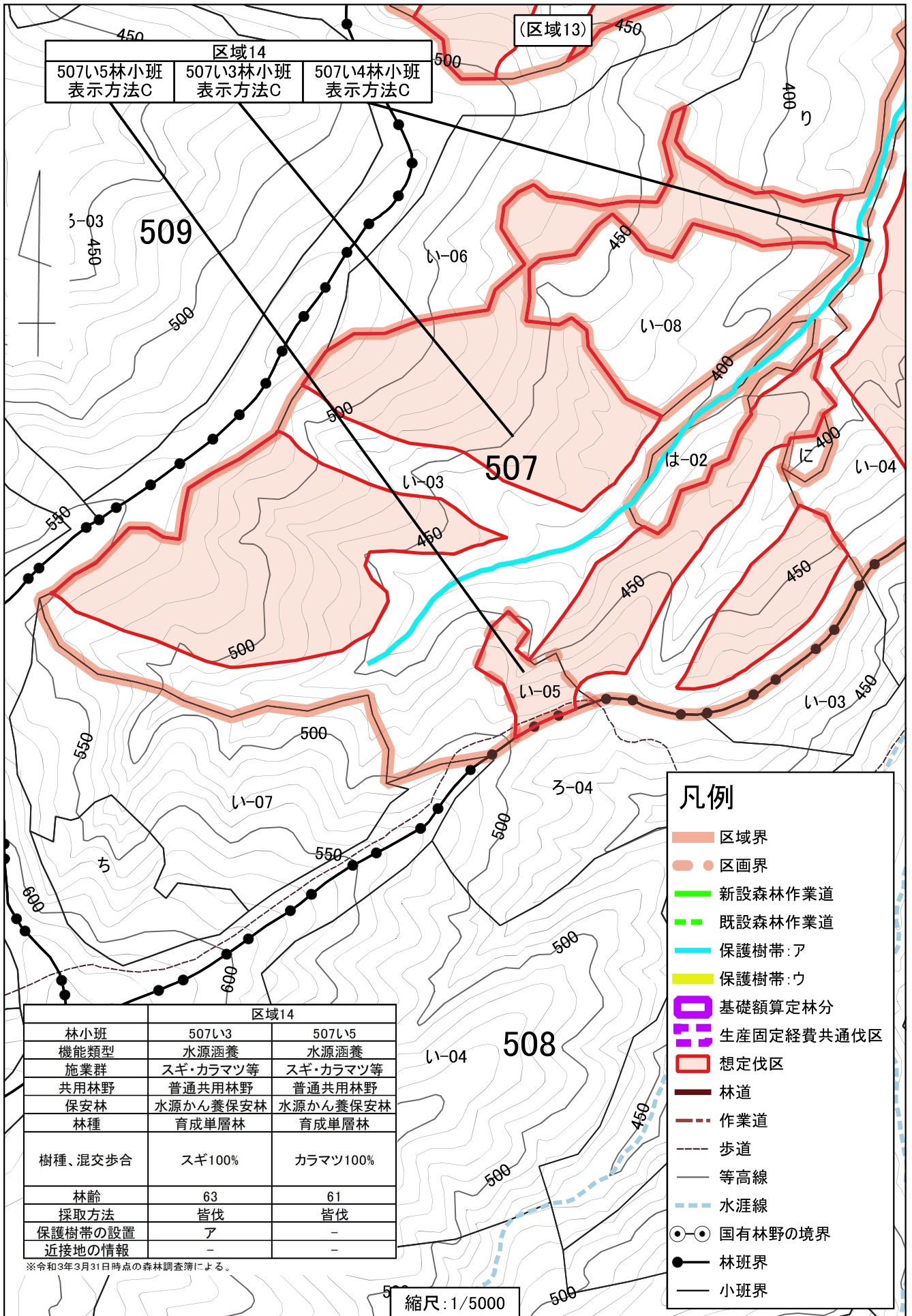
縮尺: 1/5000

凡例

- 区域界
- 区画界
- 新設森林作業道
- - - 既設森林作業道
- 保護樹帯:ア
- 保護樹帯:ウ
- 基礎額算定林分
- 生産固定経費共通伐区
- 想定伐区
- 林道
- - - 作業道
- - - 歩道
- 等高線
- - - 水涯線
- 国有林野の境界
- 林班界
- 小班界

備考: 林道敷については全て樹木採取区区域外

現況図面



区域14		
507い5林小班 表示方法C	507い3林小班 表示方法C	507い4林小班 表示方法C

区域14		
林小班	507い3	507い5
機能類型	水源涵養	水源涵養
施業群	スギ・カラマツ等	スギ・カラマツ等
共用林野	普通共用林野	普通共用林野
保安林	水源かん養保安林	水源かん養保安林
林種	育成単層林	育成単層林
樹種、混交歩合	スギ100%	カラマツ100%
林齢	63	61
採取方法	皆伐	皆伐
保護樹帯の設置	ア	-
近接地の情報	-	-

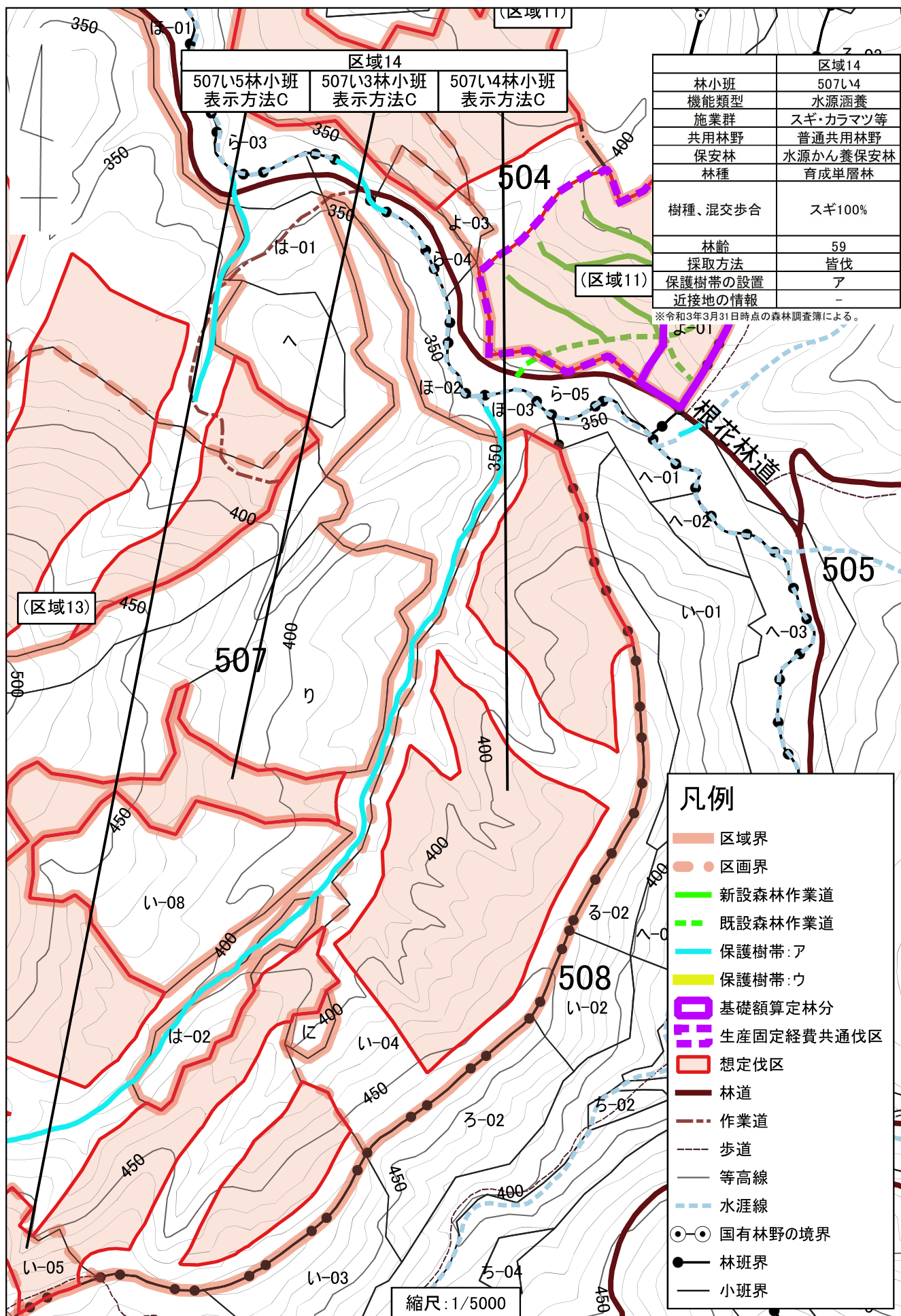
※令和3年3月31日時点の森林調査簿による。

縮尺: 1/5000

- 凡例**
- 区域界
 - 区画界
 - 新設森林作業道
 - 既設森林作業道
 - 保護樹帯:ア
 - 保護樹帯:ウ
 - 基礎額算定林分
 - 生産固定経費共通伐区
 - 想定伐区
 - 林道
 - 作業道
 - 歩道
 - 等高線
 - 水涯線
 - 国有林野の境界
 - 林班界
 - 小班界

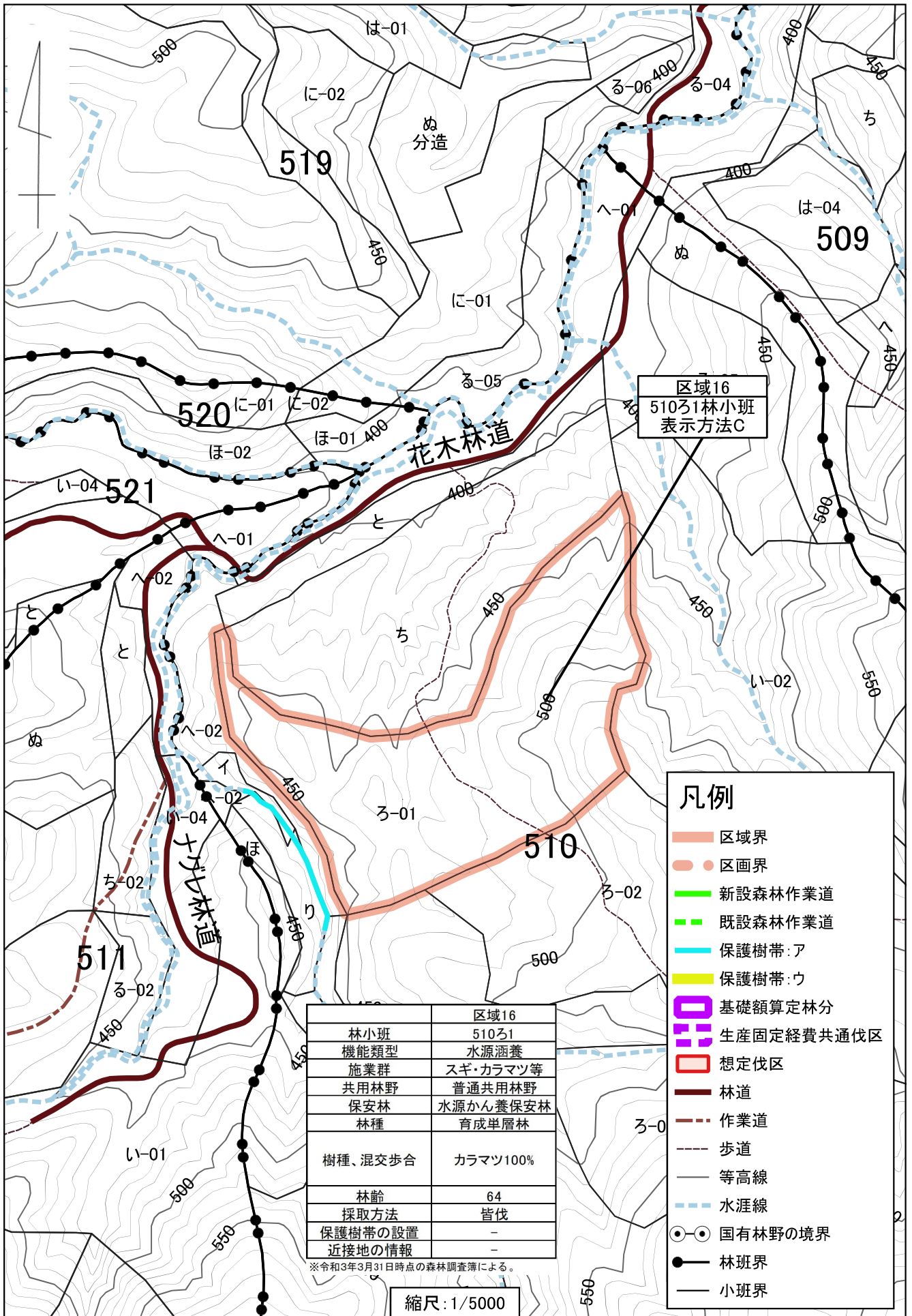
備考: 林道敷については全て樹木採取区区域外

現況図面



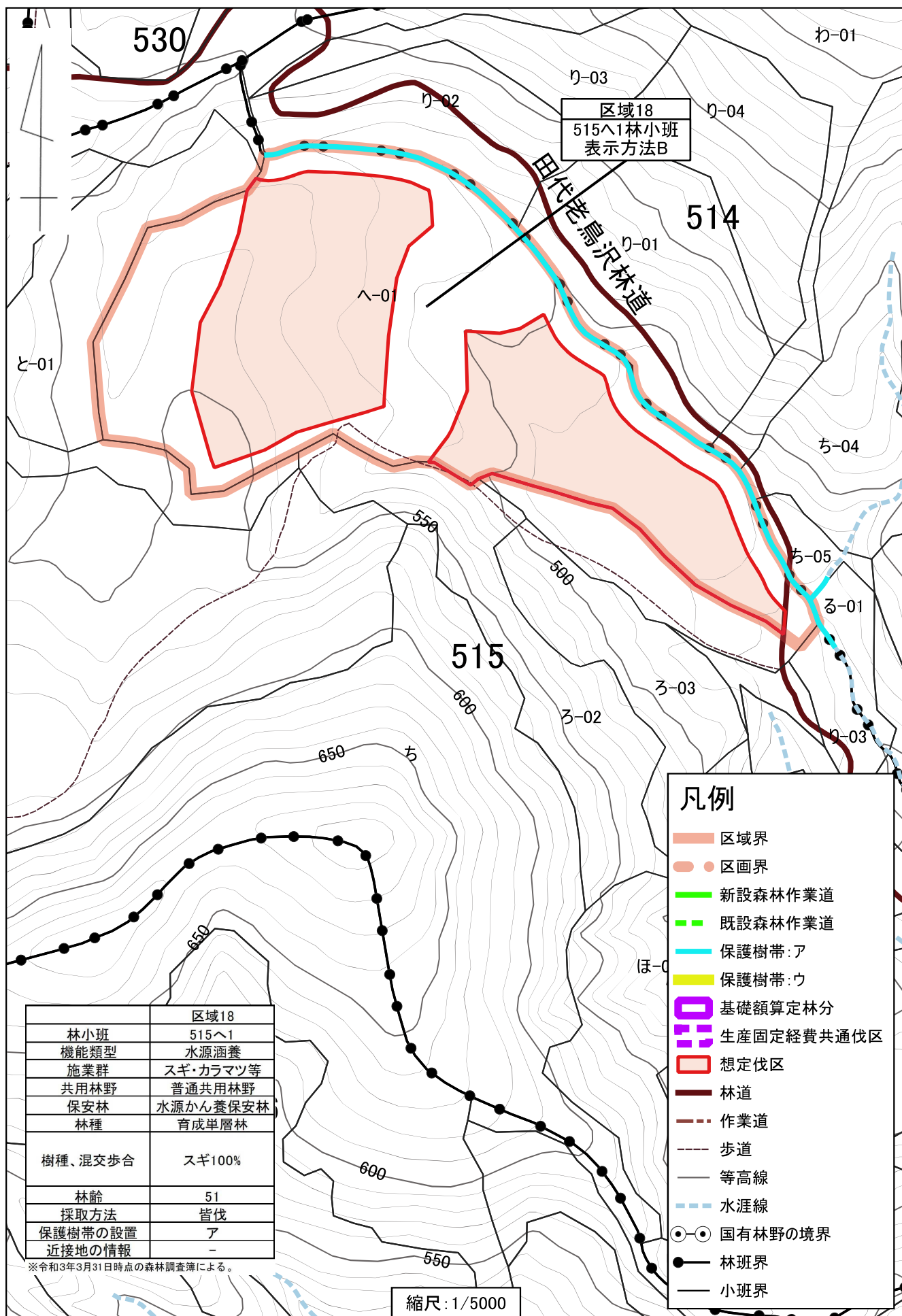
備考: 林道敷については全て樹木採取区区域外

現況図面



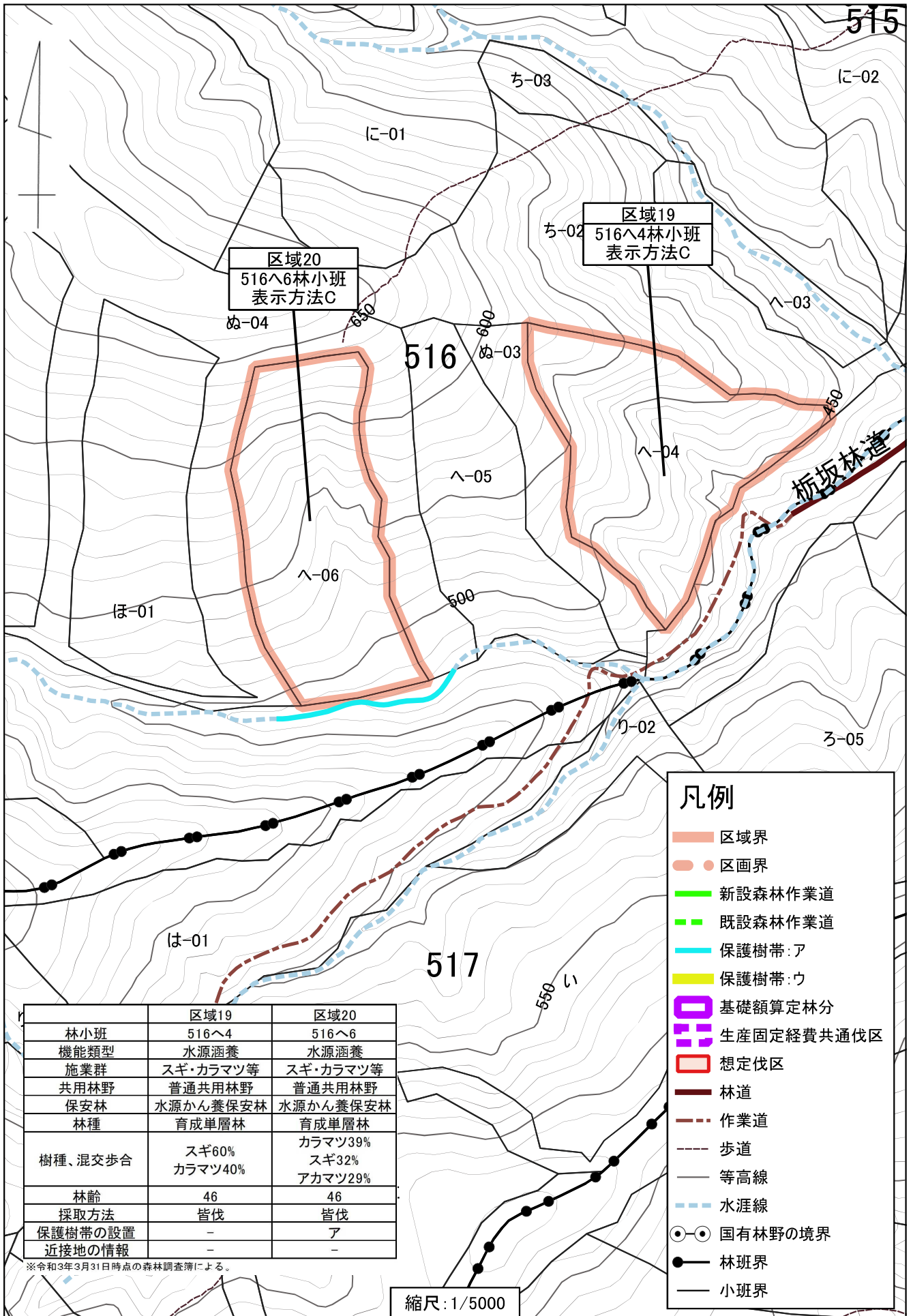
備考: 林道敷については全て樹木採取区区域外

現況図面



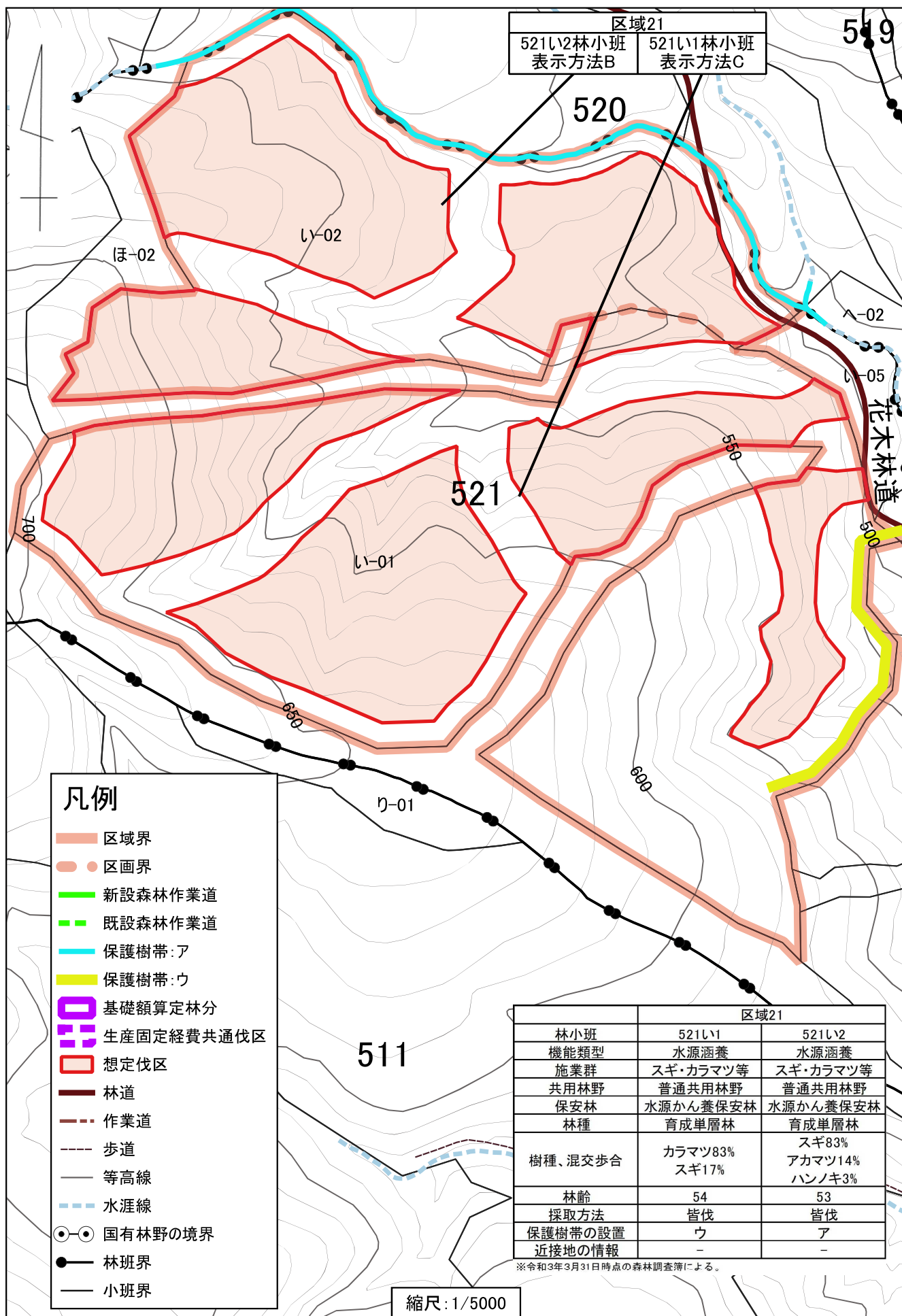
備考: 林道敷については全て樹木採取区区域外

現況図面



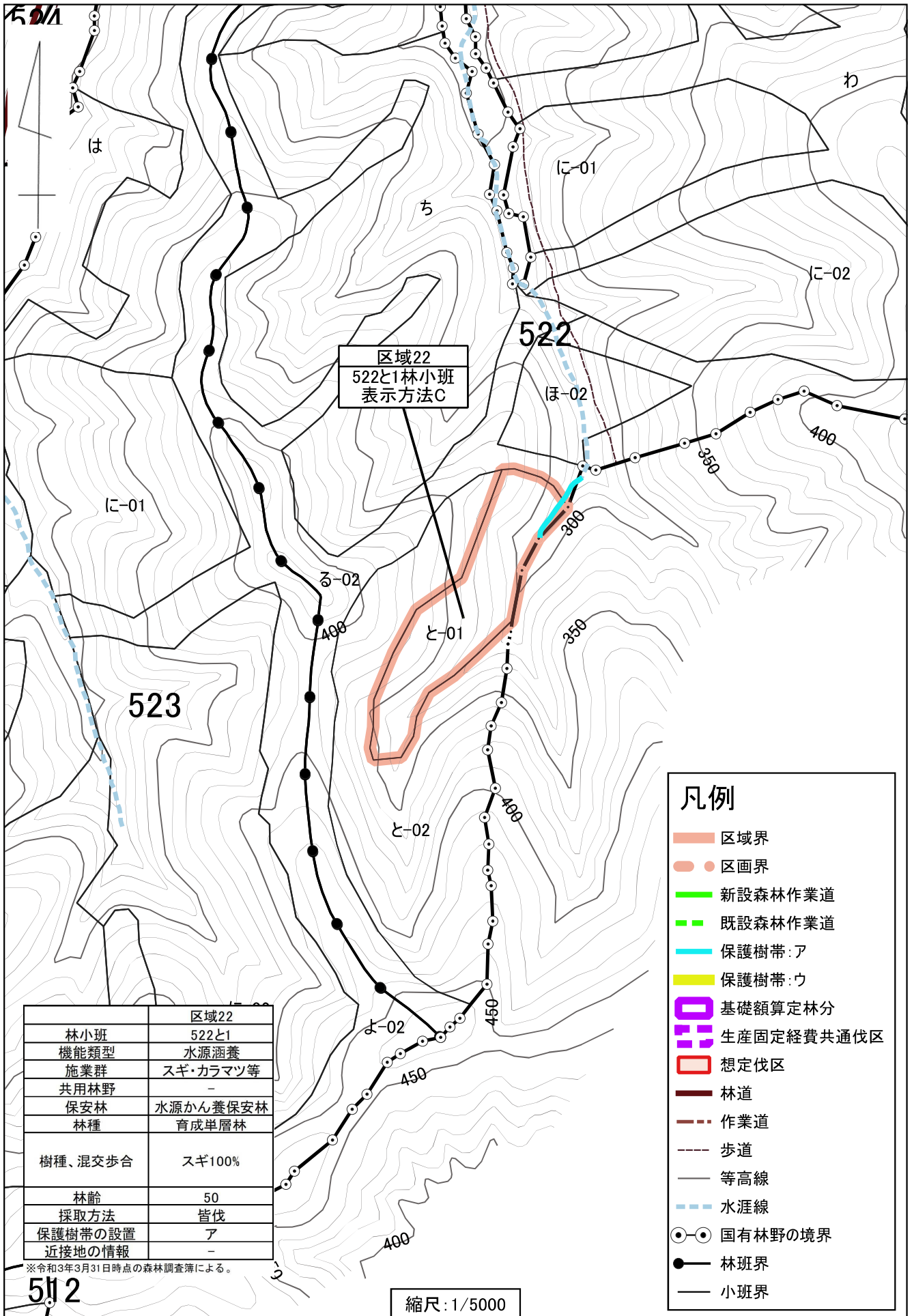
備考: 林道敷については全て樹木採取区区域外

現況図面



備考: 林道敷については全て樹木採取区区域外

現況図面



区域22
522と1林小班
表示方法C

	区域22
林小班	522と1
機能類型	水源涵養
施業群	スギ・カラマツ等
共用林野	-
保安林	水源かん養保安林
林種	育成単層林
樹種、混交歩合	スギ100%
林齢	50
採取方法	皆伐
保護樹帯の設置	ア
近接地の情報	-

※令和3年3月31日時点の森林調査簿による。

522

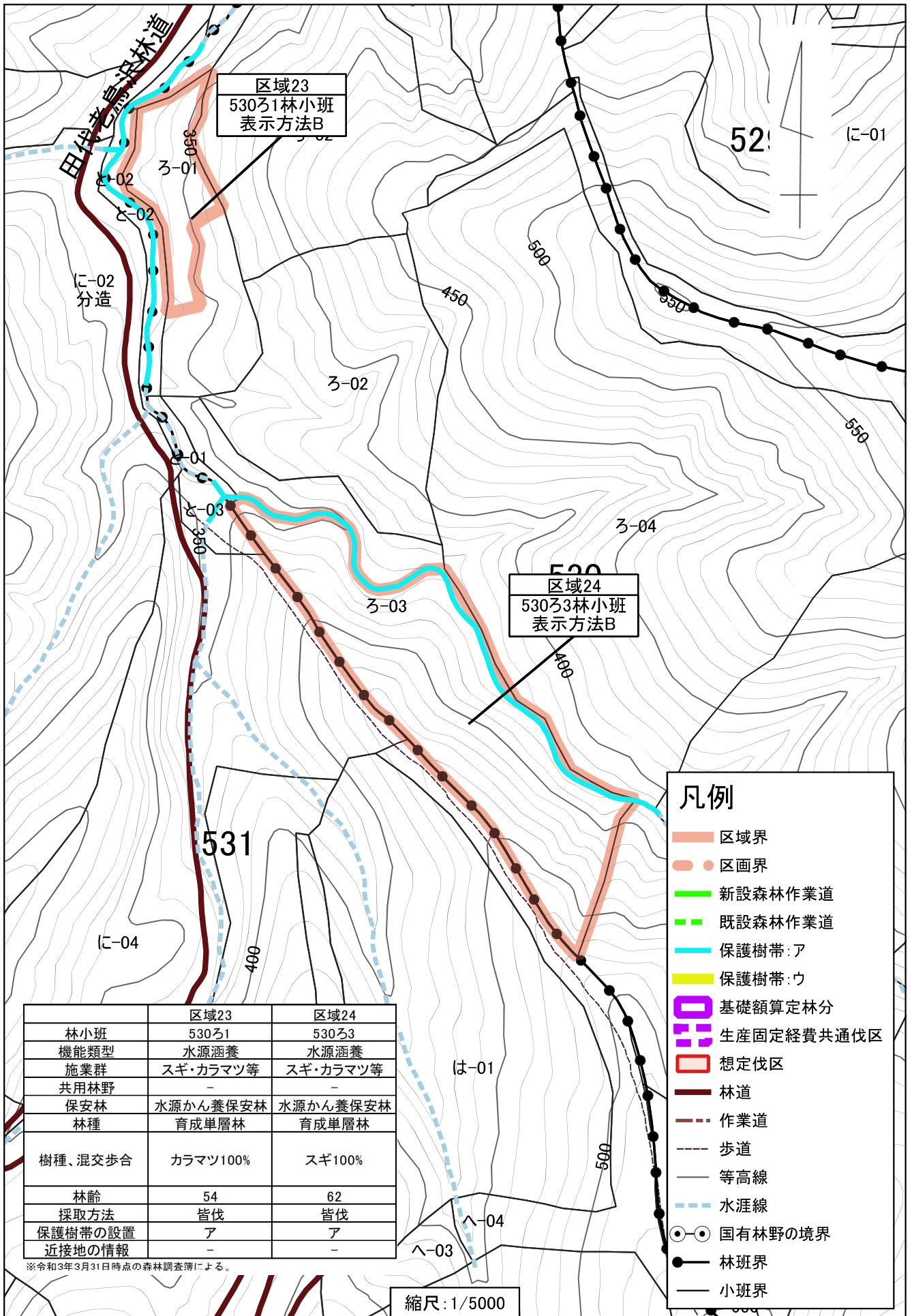
縮尺:1/5000

凡例

- 区域界
- 区画界
- 新設森林作業道
- 既設森林作業道
- 保護樹帯:ア
- 保護樹帯:ウ
- 基礎額算定林分
- 生産固定経費共通伐区
- 想定伐区
- 林道
- 作業道
- 歩道
- 等高線
- 水涯線
- 国有林野の境界
- 林班界
- 小班界

備考: 林道敷については全て樹木採取区区域外

現況図面



備考: 林道敷については全て樹木採取区区域外