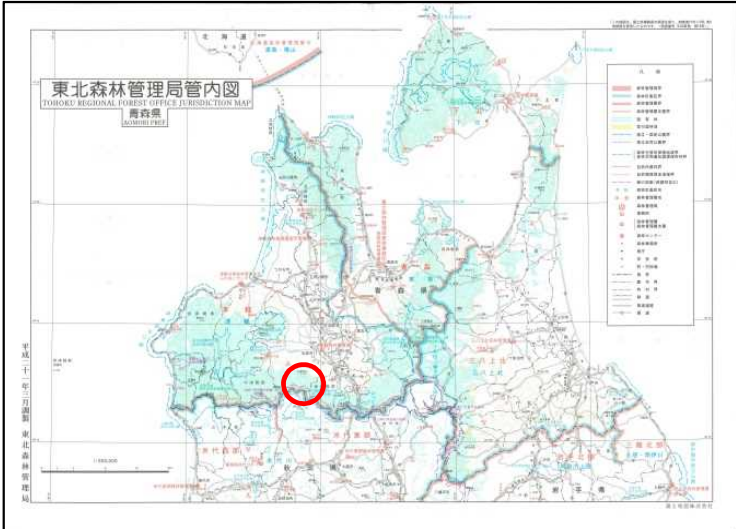
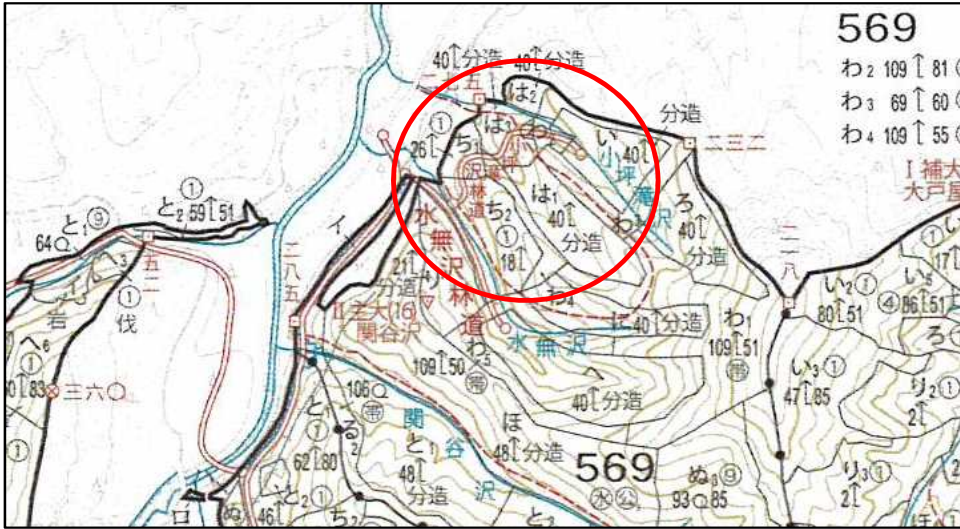
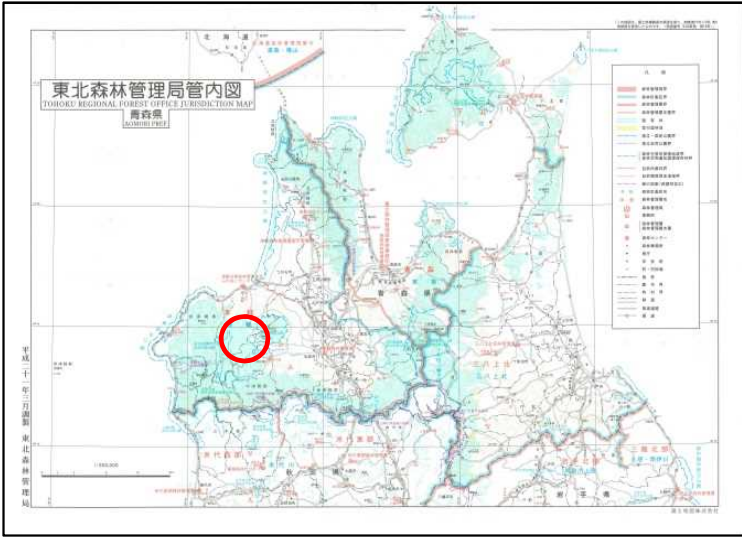
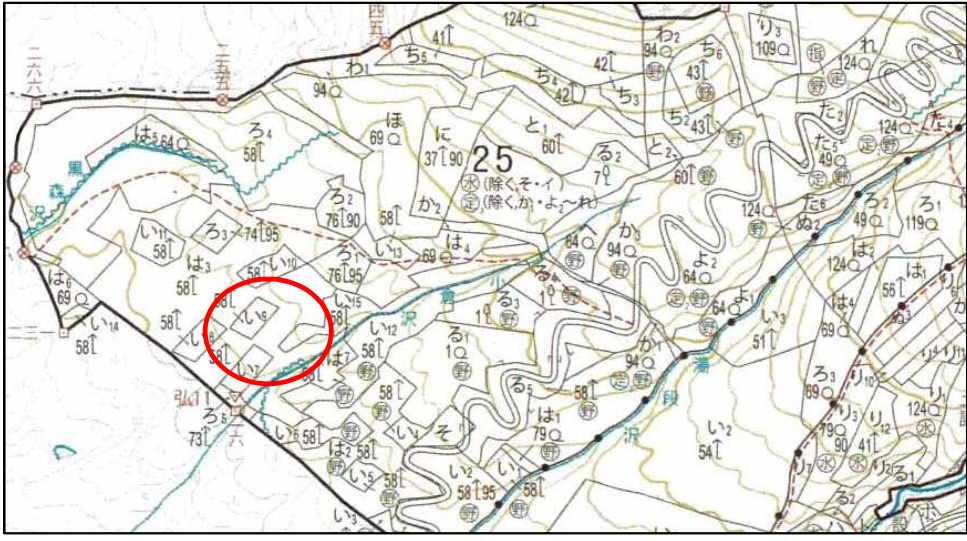


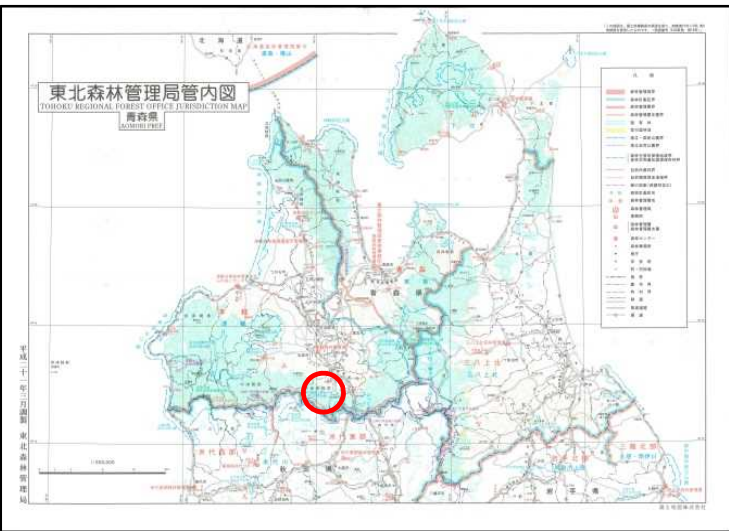
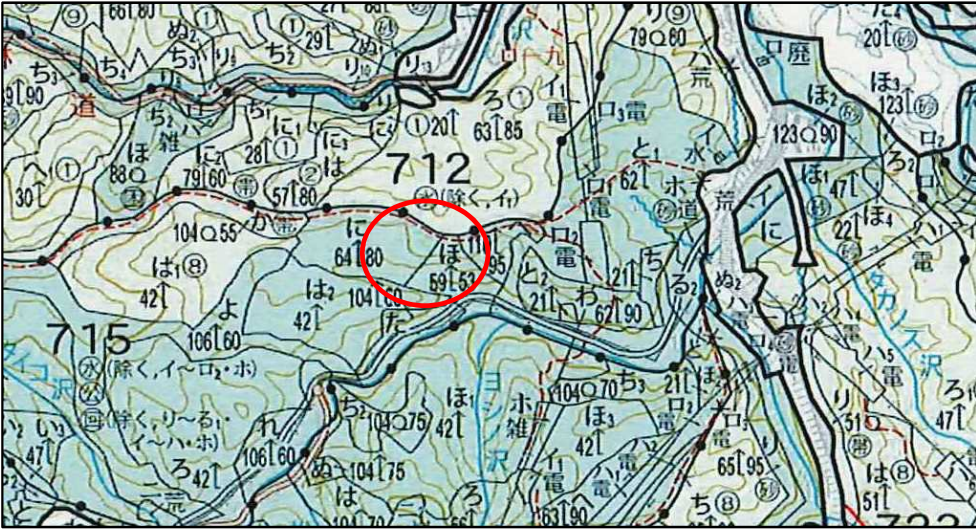
地区概要表

事業名	復旧治山(国有林)	事業計画期間	令和2年度～令和3年度(2年間)	事業実施地区名 (都道府県名)	こつぼたきさわ 小坪滝沢 (青森県)
事業目的	当地区は、南津軽郡大鰐町南部に位置し、平成25年9月の台風通過に伴う豪雨により山腹崩壊が生じ、崩壊土砂及び倒木が併用林道等に流出した。 上流部には不安定土砂及び流木が堆積しており、このまま放置すれば、今後の豪雨等により、上流部に堆積した不安定土砂が流木を巻き込んで流出するおそれがあることから、上流部に堆積した不安定土砂及び流木の流出を防止し、下流域等の保全及び保安林機能の増進を図ることを目的として事業を実施する。			事業実施主体	東北森林管理局 津軽森林管理署
主な事業内容	溪間工2基				
主な保全対象	人家、併用林道				
総事業費	40,000千円				
位置図	<div style="display: flex; justify-content: space-between;"> <div style="width: 15%;"> <p style="text-align: center;">○ 施工箇所</p> </div> <div style="width: 85%;">  </div> </div>				
					

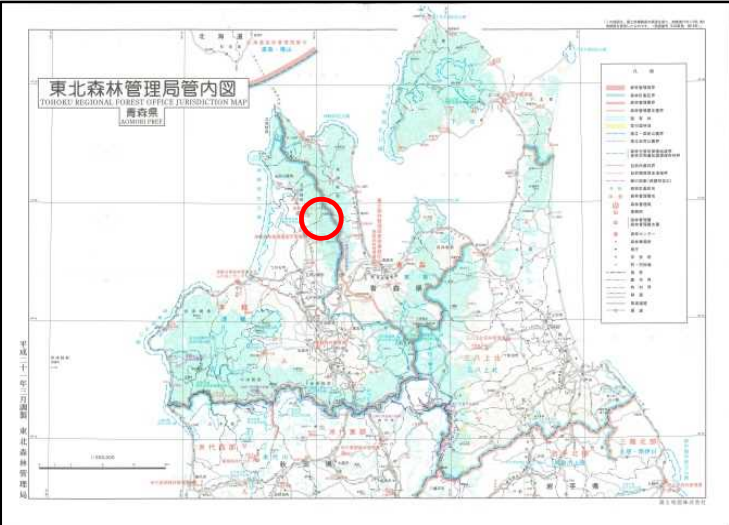
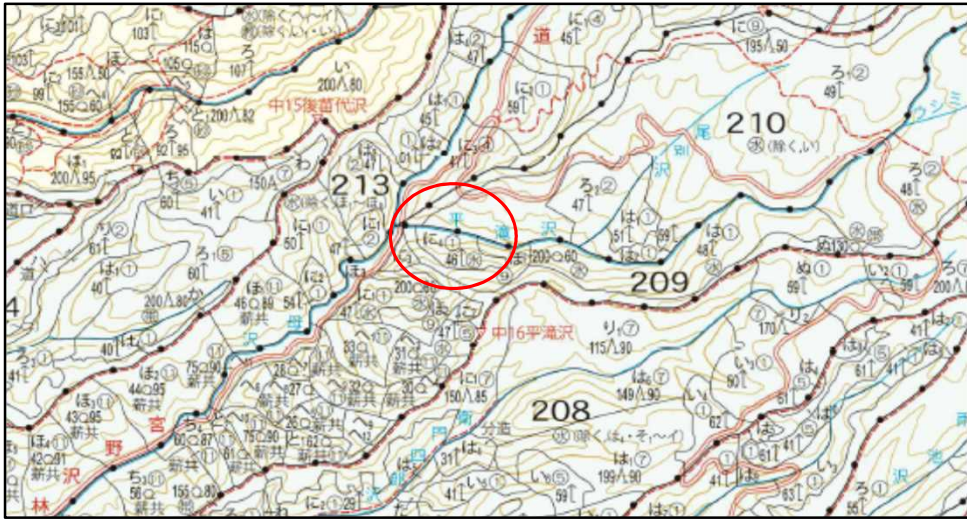
地区概要表

事業名	復旧治山(国有林)	事業計画期間	令和2年度(1年間)	事業実施地区名 (都道府県名)	みずほ 瑞穂 (青森県)
事業目的	<p>当地区は、弘前市西部岩木山南西斜面に位置し、近年の豪雨等による溪岸侵食等により、溪床内には多量の不安定土砂が堆積している。 このまま放置すれば、今後の豪雨等により、溪岸侵食が拡大及び溪床内に堆積する不安定土砂が流出するおそれがあることから、山脚の固定及び不安定土砂の流出を防止し、下流域等の保全及び保安林機能の増進を図ることを目的として事業を実施する。</p>			事業実施主体	東北森林管理局 津軽森林管理署
主な事業内容	溪間工1基				
主な保全対象	人家、県道				
総事業費	40,000千円				
位置図	<div style="display: flex; align-items: center;"> <div style="border: 1px solid black; padding: 5px; margin-right: 10px;"> ○ 施工箇所 </div>  </div>				
					

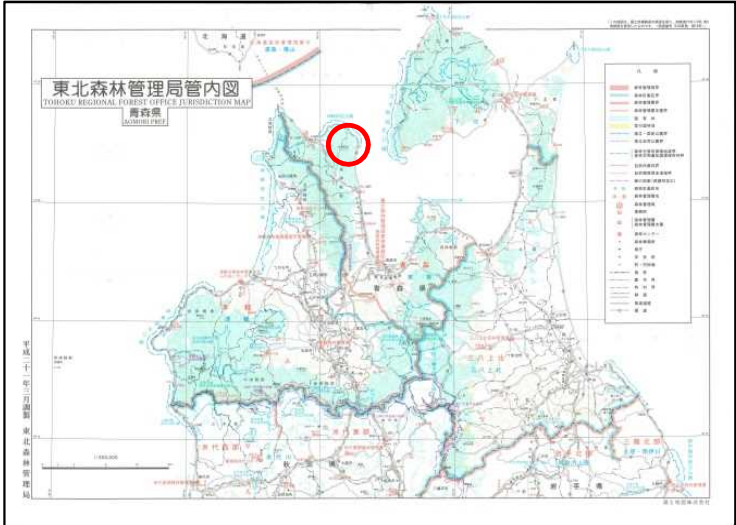
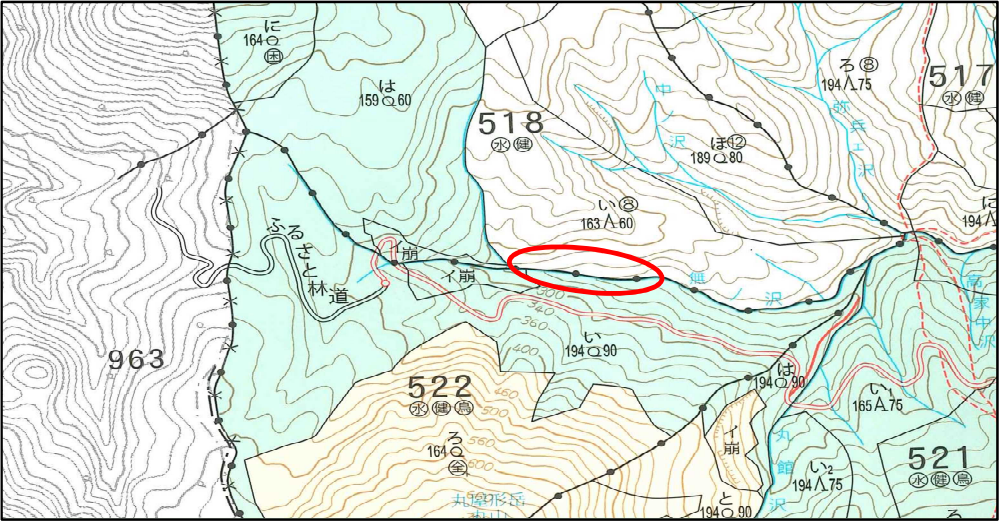
地区概要表

事業名	復旧治山(国有林)	事業計画期間	令和2年度(1年間)	事業実施地区名 (都道府県名)	^{さわむか} ヨシノ沢向い (青森県)
事業目的	当地区は、平川市碓ヶ関南部に位置し、近年の豪雨等により山腹崩壊が生じ、その崩壊土砂が不安定な状態で堆積しているため、市道に流出するおそれがある。 このまま放置すれば、今後の豪雨等により、山腹崩壊の脚部及び溪床内に堆積する不安定土砂が多量に流出するおそれがあることから、堆積する不安定土砂の流出を防止し、下流域等の保全及び保安林機能の増進を図ることを目的として事業を実施する。			事業実施主体	東北森林管理局 津軽森林管理署
主な事業内容	溪間工1基、土留工1基				
主な保全対象	国道、市道				
総事業費	30,000千円				
位置図	<div style="display: flex; align-items: center;"> <div style="border: 1px solid black; padding: 5px; margin-right: 10px;"> ○ 施工箇所 </div>  </div>				
					

地区概要表

事業名	復旧治山(国有林)	事業計画期間	令和2年度(1年間)	事業実施地区名 (都道府県名)	ひらたきさわ 平滝沢 (青森県)
事業目的	当地区は、北津軽郡中泊町東部に位置し、近年の豪雨等により溪岸侵食等が生じ、溪床内には不安定土砂や倒木が堆積している。 このまま放置すれば、今後の豪雨等により、溪岸侵食等の拡大による新たな土砂が堆積している不安定土砂と倒木を巻き込んで流出するおそれがあることから、下流域等の保全及び保安林機能の増進を図ることを目的として事業を実施する。			事業実施主体	東北森林管理局 津軽森林管理署 金木支署
主な事業内容	溪間工1基				
主な保全対象	林道、人家、田				
総事業費	35,000千円				
位置図	<div style="display: flex; align-items: center;"> <div style="border: 1px solid black; padding: 5px; margin-right: 10px;"> ○ 施工箇所 </div> <div style="display: flex;">   </div> </div>				

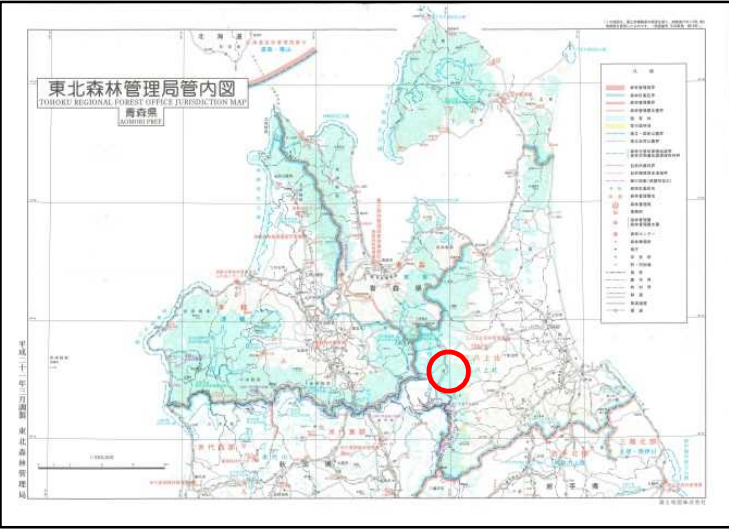
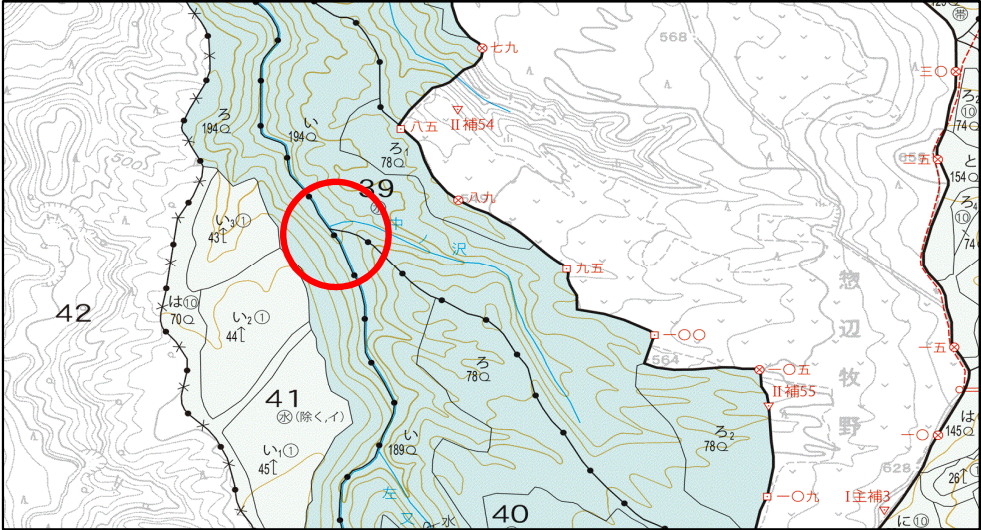
地区概要表

事業名	復旧治山(国有林)	事業計画期間	令和2年度～令和6年度(5年間)	事業実施地区名 (都道府県名)	む さわ 無ノ沢 (青森県)
事業目的	当地区は、東津軽郡外ヶ浜町の北部、津軽半島の東部に位置し、豪雨や融雪に伴い山腹崩壊が発生し、溪床内には多量の不安定土砂及び流木が堆積している。 このまま放置すれば、今後の豪雨等により、不安定土砂が流木を巻き込んで流出するおそれがあることから、下流域等の保全及び保安林機能の増進を図ることを目的として事業を実施する。			事業実施主体	東北森林管理局 青森森林管理署
主な事業内容	溪間工4基				
主な保全対象	人家、国道等				
総事業費	360,000千円				
位置図	<div style="display: flex; align-items: center;"> <div style="border: 1px solid black; padding: 5px; margin-right: 10px;"> ○ 施工箇所 </div>  </div>				
					

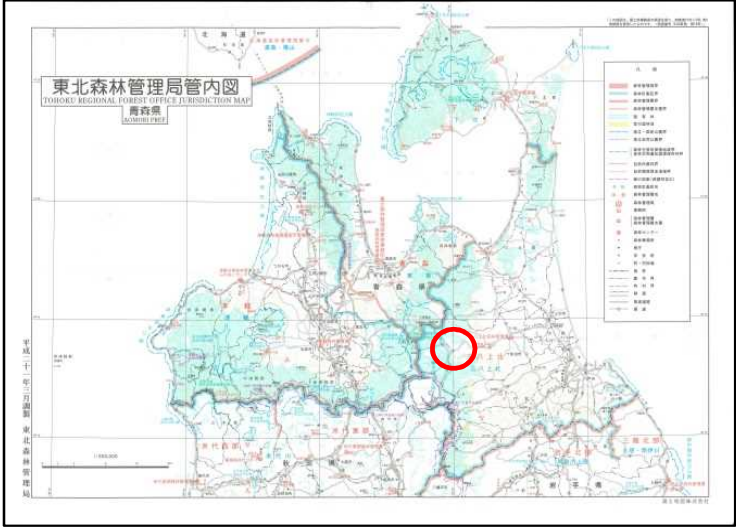
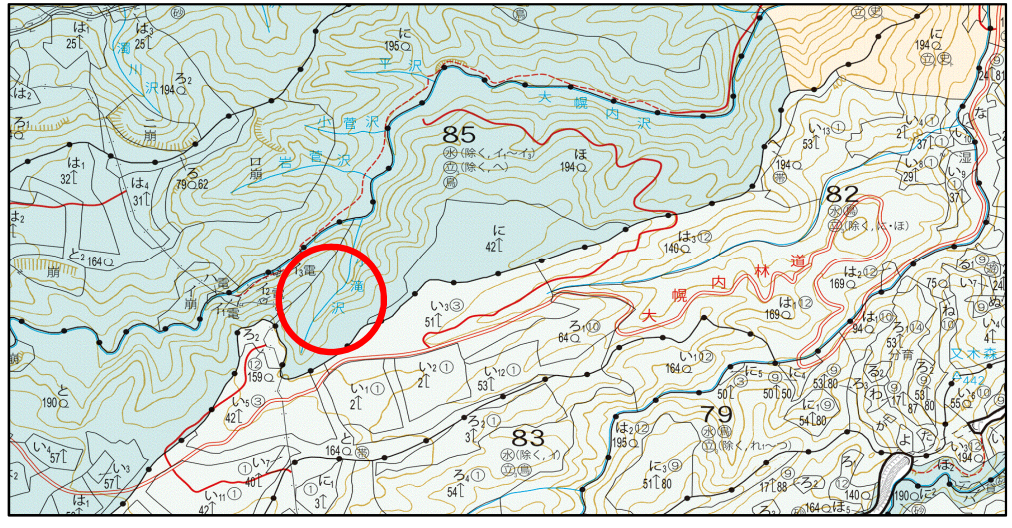
地区概要表

事業名	予防治山(国有林)	事業計画期間	令和2年度～令和3年度(2年間)	事業実施地区名 (都道府県名)	かまさわ 釜ノ沢 (青森県)
事業目的	当地区は、東津軽郡外ヶ浜町の北西部、津軽半島の北端に位置し、豪雨等により山腹斜面の表土が流出し、露岩の風化が顕著に見られる。 このまま放置すれば、今後の豪雨・融雪等により、表土の流出範囲が拡大するおそれがあることから、山腹崩壊等の拡大を防止し、下流域等の保全及び保安林機能の増進を図ることを目的として事業を実施する。			事業実施主体	東北森林管理局 青森森林管理署
主な事業内容	山腹工0.10ha				
主な保全対象	国道、人家				
総事業費	40,000千円				
位置図	<div style="display: flex; align-items: center;"> <div style="border: 1px solid black; padding: 5px; margin-right: 10px;"> ○ 施工箇所 </div> </div>				

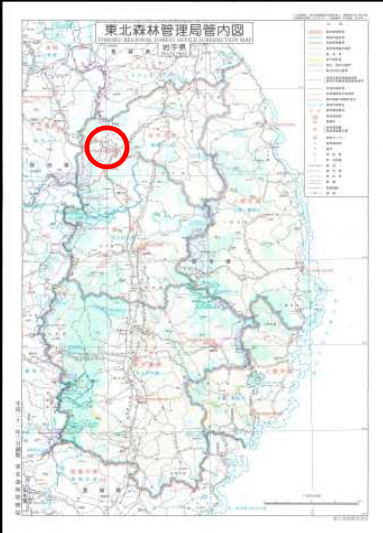
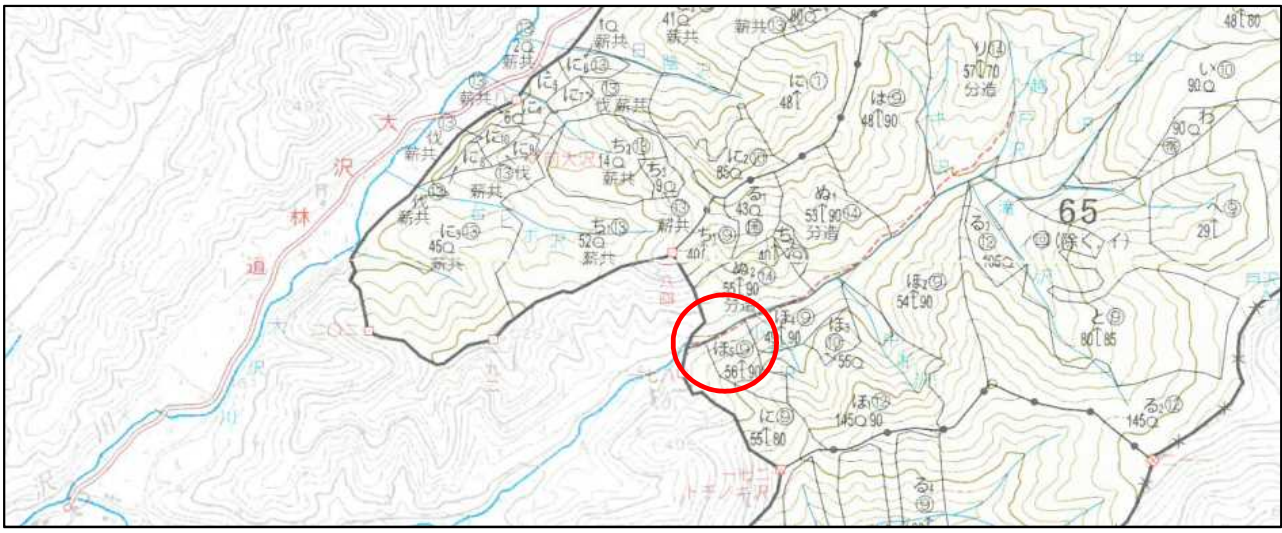
地区概要表

事業名	水源地域整備(国有林)	事業計画期間	令和2年度～令和3年度(2年間)	事業実施地区名 (都道府県名)	たちそうべさわ 立惣辺沢 (青森県)
事業目的	<p>当地区は、十和田市西部に位置し、平成19年9月の大雨により、立惣辺沢上流部で溪岸侵食及び山腹の崩壊等が発生し、観光名勝地である奥入瀬溪流へ不安定土砂が流出した。</p> <p>溪床内には多量の不安定土砂が堆積しており、このまま放置すれば、今後の豪雨等により、溪岸侵食による新たな土砂が生産され、溪床内の不安定土砂が流出するおそれがあることから、下流域等の保全及び保安林機能の増進を図ることを目的として事業を実施する。</p>			事業実施主体	東北森林管理局 三八上北森林管理署
主な事業内容	鋼製谷止工1基				
主な保全対象	国道				
総事業費	40,000千円				
位置図	<div style="display: flex; align-items: center;"> <div style="border: 1px solid black; padding: 5px; margin-right: 10px;"> ○ 施工箇所 </div>  </div>				
					

地区概要表

事業名	水源地域整備(国有林)	事業計画期間	令和2年度～令和3年度(2年間)	事業実施地区名 (都道府県名)	こたきさわ 小滝沢 (青森県)
事業目的	<p>当地区は、十和田市西部に位置し、平成19年9月の大雨により、幌内川上流部で溪岸侵食及び山腹の崩壊が発生し、観光名勝地である奥入瀬溪流へ不安定土砂が流出した。</p> <p>溪床内には多量の不安定土砂が堆積しており、このまま放置すれば、今後の豪雨等により、溪岸侵食による新たな土砂が生産され、溪床内の不安定土砂が流出するおそれがあることから、下流域等の保全及び保安林機能の増進を図ることを目的として事業を実施する。</p>			事業実施主体	東北森林管理局 三八上北森林管理署
主な事業内容	鋼製組立網谷止工2基				
主な保全対象	国道				
総事業費	38,000千円				
位置図	<div style="display: flex; align-items: center;"> <div style="border: 1px solid black; padding: 5px; margin-right: 10px;"> ○ 施工箇所 </div>  </div>				
					

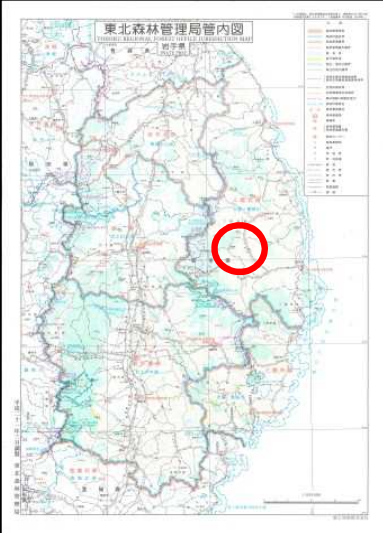
地区概要表

事業名	復旧治山(国有林)	事業計画期間	令和2年度～令和3年度(2年間)	事業実施地区名 (都道府県名)	すぎさわ 杉沢 (岩手県)
事業目的	<p>当地区は、八幡平市の北部に位置し、近年の豪雨等により、溪床内には多量の不安定土砂が流木を巻き込み官民界付近まで流下している。</p> <p>上流部には多量の土砂と流木が堆積しており、このまま放置すれば、今後の豪雨等により、不安定土砂が流木を巻き込んで流出するおそれがあることから、下流域等の保全を図ることを目的として事業を実施する。</p>			事業実施主体	東北森林管理局 岩手北部森林管理署
主な事業内容	溪間工1基外				
主な保全対象	人家、林道、田畑				
総事業費	154,000千円				
位置図	<div style="display: flex; align-items: center;"> <div style="border: 1px solid black; padding: 5px; margin-right: 10px;"> ○ 施工箇所 </div>   </div>				

地区概要表

事業名	復旧治山(国有林)	事業計画期間	令和2年度(1年間)	事業実施地区名 (都道府県名)	しらさわ 白沢 (岩手県)
事業目的	<p>当地区は、八幡平市の北西部に位置し、急峻な谷地形であり、近年の豪雨等の影響により山腹荒廃が進行し、小規模ながら度々、直下の林道に流出している。 上流部には多量の不安定土砂と倒木が堆積しており、このまま放置すれば、今後の豪雨等により、不安定土砂が倒木を巻き込んで流出するおそれがあることから、下流域等の保全を図ることを目的として事業を実施する。</p>			事業実施主体	東北森林管理局 岩手北部森林管理署
主な事業内容	土留工4基				
主な保全対象	人家、国道、鉄道、林道				
総事業費	70,000千円				
位置図					
○ 施工箇所					

地区概要表

事業名	復旧治山(国有林)	事業計画期間	令和2年度～令和4年度(3年間)	事業実施地区名 (都道府県名)	おおとうげ 大峠 (岩手県)
事業目的	当地区は、宮古市の西部に位置し、これまで国有林からの落石が人家に直撃したことがある箇所である。 このまま放置すれば、露出した岩の風化が進行し、落石のおそれがあるため、荒廃山腹下部の保全及び保安林機能の増進を図ることを目的として事業を実施する。			事業実施主体	東北森林管理局 三陸北部森林管理署
主な事業内容	山腹工0.46ha				
主な保全対象	人家、国道				
総事業費	180,000千円				
位置図	<div style="display: flex; align-items: flex-start;"> <div style="border: 1px solid black; padding: 5px; margin-right: 10px;"> ○ 施工箇所 </div> <div style="display: flex;">   </div> </div>				

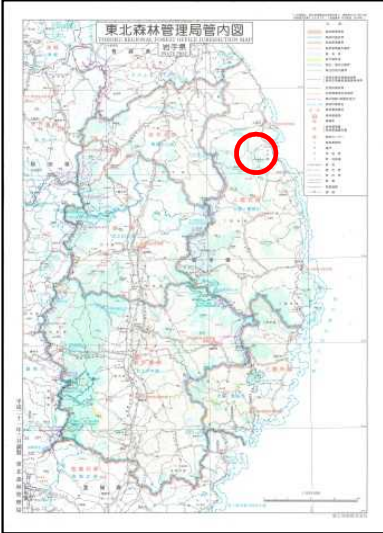
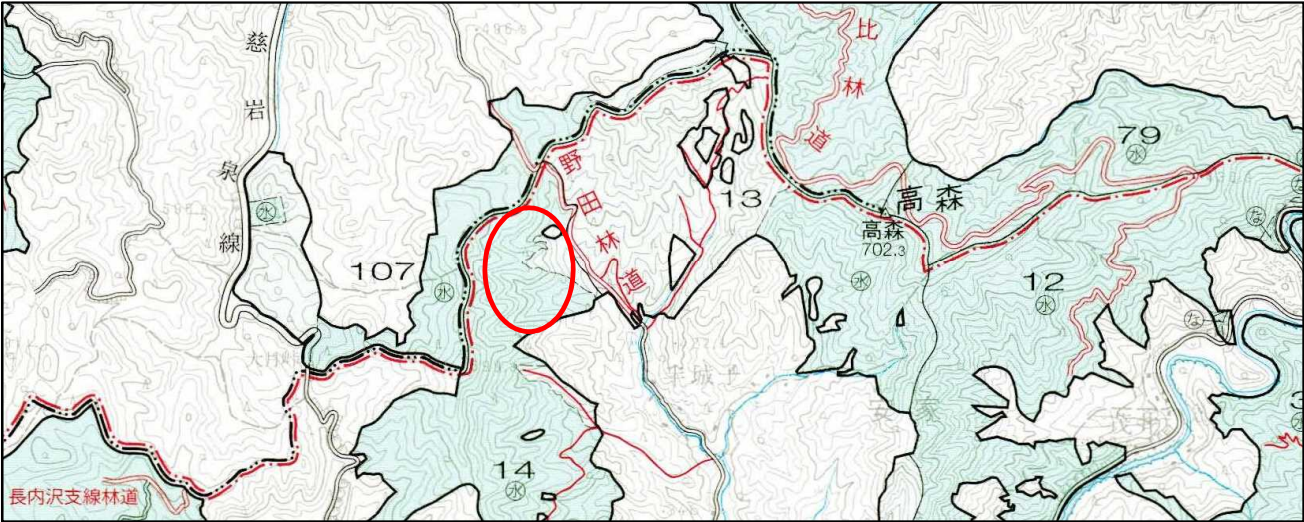
地区概要表

事業名	保安林整備(国有林)	事業計画期間	令和2年度(1年間)	事業実施地区名 (都道府県名)	とよまねちく 豊間根地区
事業目的	当地区は、山田町の西部中央に位置し、水源かん養保安林に指定されている。 本計画箇所の森林は、過密化等により水土保持機能が著しく低下している状況にあり、今後の豪雨により、山腹崩壊や流木の流出等が発生するおそれがあることから、本数調整伐の実施により適正な林分密度とし、保安林機能の維持増進を図ることを目的として事業を実施するものである。			事業実施主体	東北森林管理局 三陸北部森林管理署
主な事業内容	本数調整伐13.90ha				
主な保全対象	人家、田畑、町道				
総事業費	3,900千円				
位置図	<div style="display: flex; align-items: flex-start;"> <div style="border: 1px solid black; padding: 5px; margin-right: 10px;"> <div style="border: 1px solid black; padding: 2px; display: flex; align-items: center;"> ○ 施工箇所 </div> </div> <div style="flex-grow: 1;"> </div> </div>				

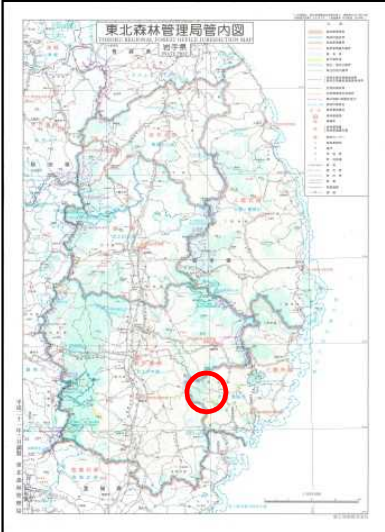
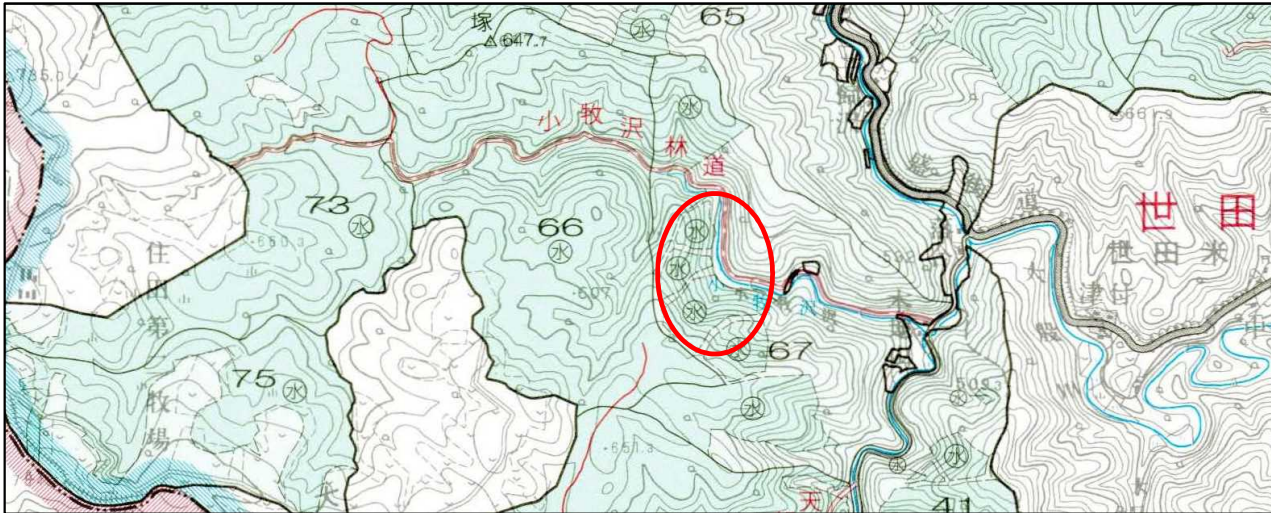
地区概要表

事業名	復旧治山(国有林)	事業計画期間	令和2年度～令和6年度(5年間)	事業実施地区名 (都道府県名)	すなはまさわ 砂浜沢 (岩手県)
事業目的	当箇所は、久慈市の南東に位置し、10年以上前から山腹の崩壊により、土砂等が海に流出している。 崩壊地付近の海洋は久喜漁港の漁場になっており、このまま放置すれば、降雨や波浪により、更に土砂が海洋に流出し、漁場へ悪影響を及ぼすおそれがあることから、崩壊地からの土砂崩落を防止し、保安林機能の増進を図ることを目的として事業を実施する。			事業実施主体	東北森林管理局 三陸北部森林管理署 久慈支署
主な事業内容	山腹工0.98ha				
主な保全対象	漁港、漁場				
総事業費	162,500千円				
位置図	<div style="display: flex; align-items: flex-start;"> <div style="border: 1px solid black; padding: 5px; margin-right: 10px;"> <div style="border: 1px solid black; width: 20px; height: 20px; border-radius: 50%; margin-bottom: 5px;"></div> 施工箇所 </div> </div>				

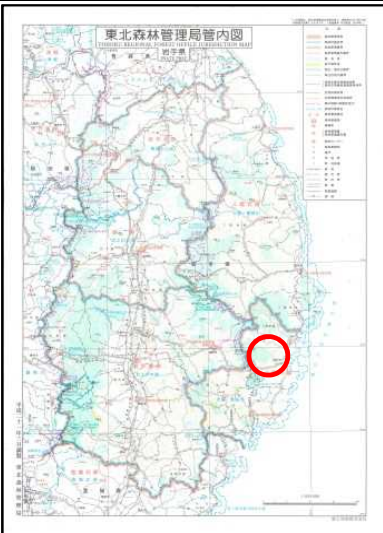
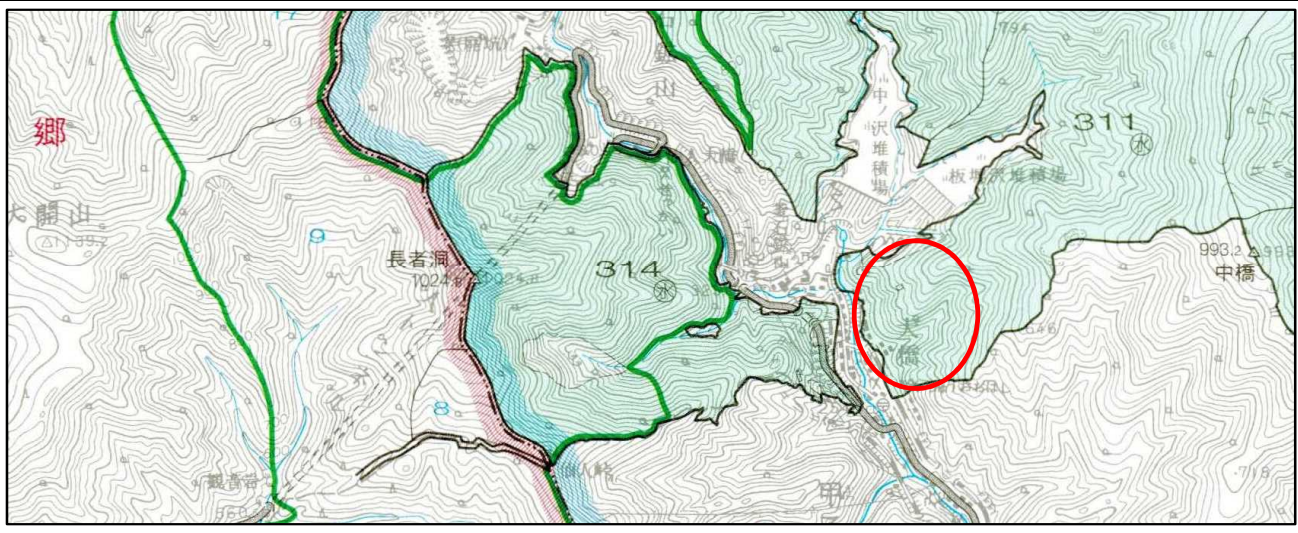
地区概要表

事業名	保安林整備(国有林)	事業計画期間	令和2年度(1年間)	事業実施地区名 (都道府県名)	はんじょうしちく 半城子地区 (岩手県)
事業目的	当地区は、岩泉町の東部に位置し、水源かん養保安林に指定されている。 本計画箇所の森林は、過密化等により水土保持機能が著しく低下している状況にあり、今後の豪雨により、山腹崩壊や流木の流出等が発生するおそれがあることから、本数調整伐の実施により適正な林分密度とし、保安林機能の維持増進を図ることを目的として事業を実施するものである。			事業実施主体	東北森林管理局 三陸北部森林管理署 久慈支署
主な事業内容	本数調整伐25.28ha				
主な保全対象	林道、町道、人家、畑				
総事業費	10,500千円				
位置図	<div style="display: flex; align-items: flex-start;"> <div style="border: 1px solid black; padding: 5px; margin-right: 10px;"> <div style="border: 1px solid black; width: 20px; height: 20px; border-radius: 50%; margin-bottom: 5px;"></div> 施工箇所 </div>   </div>				

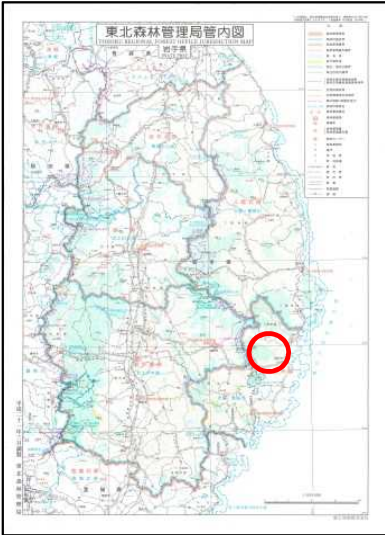
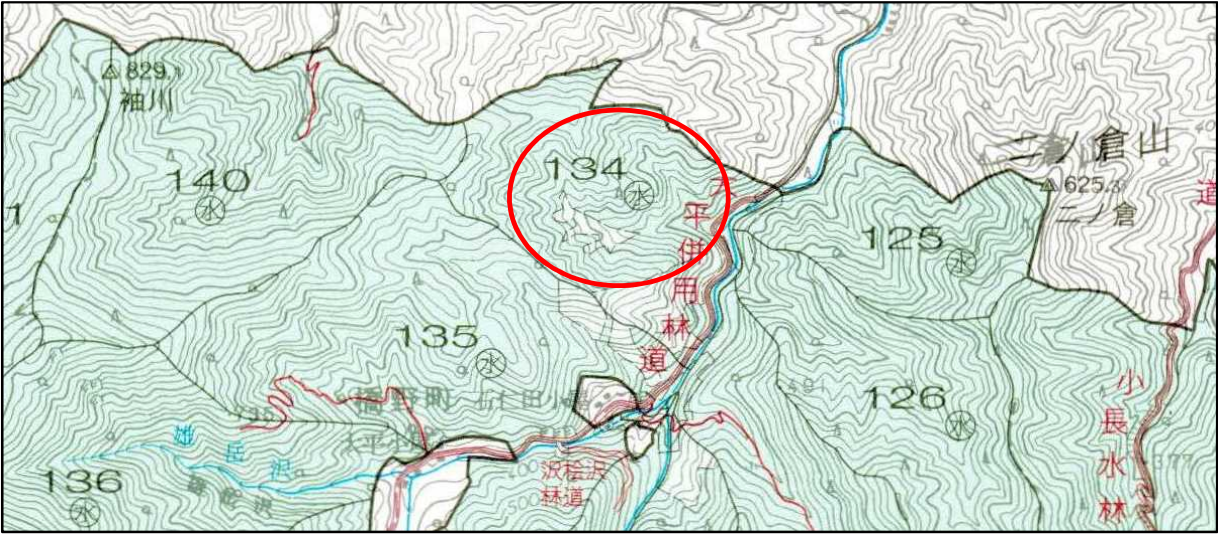
地区概要表

事業名	保安林整備(国有林)	事業計画期間	令和2年度(1年間)	事業実施地区名 (都道府県名)	こがいさわちく 子飼沢地区 (岩手県)
事業目的	当地区は、住田町の西部に位置し、水源かん養保安林に指定されている。 本計画箇所の森林は、過密化等により水土保持機能が著しく低下している状況にあり、今後の豪雨により、山腹崩壊や流木の流出等が発生するおそれがあることから、本数調整伐の実施により適正な林分密度とし、保安林機能の維持増進を図ることを目的として事業を実施するものである。			事業実施主体	東北森林管理局 三陸中部森林管理署
主な事業内容	本数調整伐6.15ha				
主な保全対象	人家、畑、林道				
総事業費	2,200千円				
位置図	<div style="display: flex; align-items: flex-start;"> <div style="border: 1px solid black; padding: 5px; margin-right: 10px;"> <div style="border: 1px solid black; width: 20px; height: 20px; border-radius: 50%; background-color: white; margin-bottom: 5px;"></div> 施工箇所 </div> <div style="flex-grow: 1;">   </div> </div>				

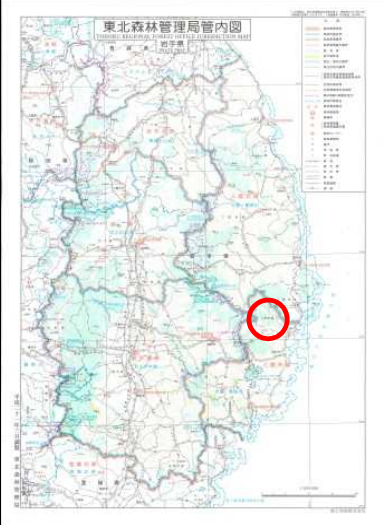
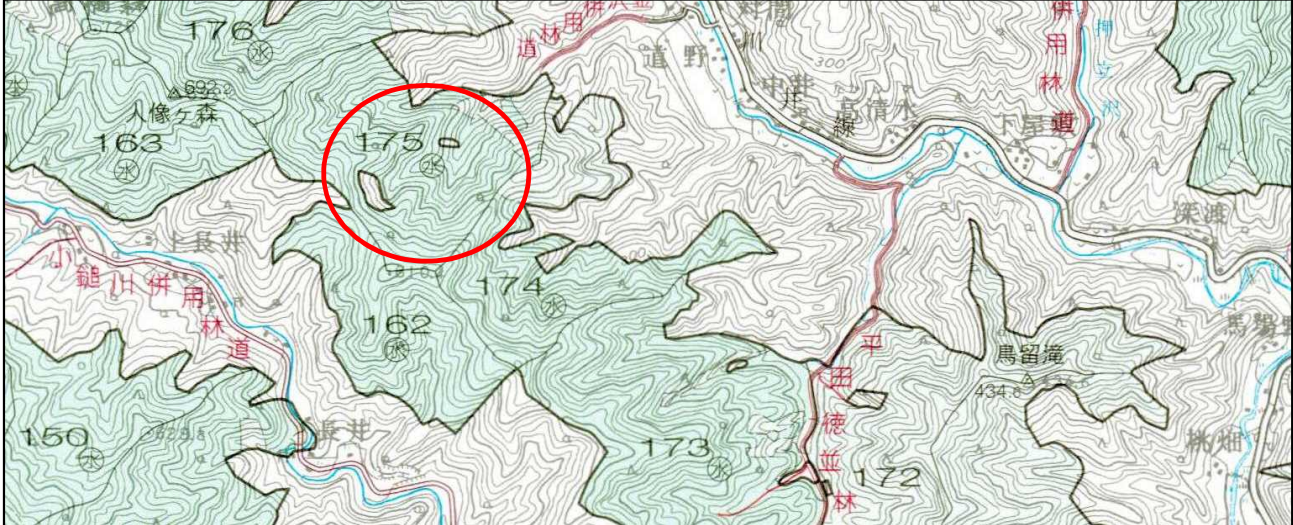
地区概要表

事業名	保安林整備(国有林)	事業計画期間	令和2年度(1年間)	事業実施地区名 (都道府県名)	かっしちく 甲子地区 (岩手県)
事業目的	当地区は、釜石市の西部に位置し、水源かん養保安林に指定されている。 本計画箇所は、過密化等により水土保持機能が著しく低下している状況にあり、今後の豪雨により、山腹崩壊や流木の流出等が発生するおそれがあることから、本数調整伐の実施により適正な林分密度とし、保安林機能の維持増進を図ることを目的として事業を実施するものである。			事業実施主体	東北森林管理局 三陸中部森林管理署
主な事業内容	本数調整伐18.20ha				
主な保全対象	人家、畑				
総事業費	6,500千円				
位置図	<div style="display: flex; align-items: flex-start;"> <div style="border: 1px solid black; padding: 5px; margin-right: 10px;"> ○ 施工箇所 </div> <div style="flex-grow: 1;">   </div> </div>				

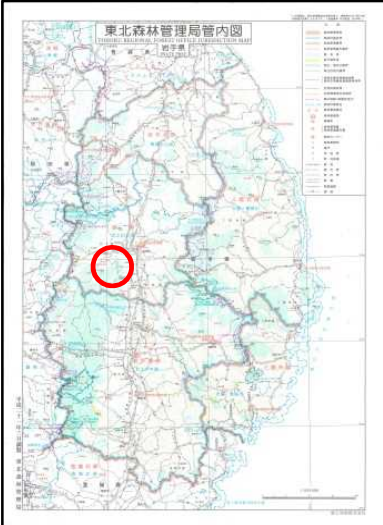

地区概要表

事業名	保安林整備(国有林)	事業計画期間	令和2年度(1年間)	事業実施地区名 (都道府県名)	おおたいらちく 大平地区 (岩手県)		
事業目的	当地区は、釜石市の北西部に位置し、水源かん養保安林に指定されている。 本計画箇所は、過密化等により水土保持機能が著しく低下している状況にあり、今後の豪雨により、山腹崩壊や流木の流出等が発生するおそれがあることから、本数調整伐の実施により適正な林分密度とし、保安林機能の維持増進を図ることを目的として事業を実施するものである。			事業実施主体	東北森林管理局 三陸中部森林管理署		
主な事業内容	本数調整伐25.81ha						
主な保全対象	林道、人家、畑						
総事業費	9,200千円						
位置図	<div style="display: flex; align-items: flex-start;"> <div style="margin-right: 10px;"> <table border="1" style="border-collapse: collapse;"> <tr> <td style="text-align: center; width: 20px;">○</td> <td>施工箇所</td> </tr> </table> </div> <div>   </div> </div>					○	施工箇所
○	施工箇所						

地区概要表

事業名	保安林整備(国有林)	事業計画期間	令和2年度(1年間)	事業実施地区名 (都道府県名)	にしかねざわちく 西金沢地区 (岩手県)		
事業目的	当地区は、大槌町の中央部に位置し、水源かん養保安林に指定されている。 本計画箇所は、過密化等により水土保持機能が著しく低下している状況にあり、今後の豪雨により、山腹崩壊や流木の流出等が発生するおそれがあることから、本数調整伐の実施により適正な林分密度とし、保安林機能の維持増進を図ることを目的として事業を実施するものである。			事業実施主体	東北森林管理局 三陸中部森林管理署		
主な事業内容	本数調整伐16.99ha						
主な保全対象	林道、人家、田畑						
総事業費	6,050千円						
位置図	<div style="display: flex; align-items: flex-start;"> <div style="margin-right: 10px;"> <table border="1" style="border-collapse: collapse;"> <tr> <td style="text-align: center; width: 20px;">○</td> <td>施工箇所</td> </tr> </table> </div> <div>   </div> </div>					○	施工箇所
○	施工箇所						

地区概要表

事業名	復旧治山(国有林)	事業計画期間	令和2年度～令和6年度(5年間)	事業実施地区名 (都道府県名)	おおさわ 大沢 (岩手県)
事業目的	<p>当地区は、盛岡市西部に位置し、平成25年8月の豪雨により発生した溪岸侵食により土砂が流出し、溪床内には多量の不安定土砂が堆積している。</p> <p>下流に設置している既設治山ダムは満砂状態であり、溪床内には多量の倒木も堆積しており、このまま放置すれば、今後の豪雨等により、不安定土砂等が倒木を巻き込んで流出するおそれがあることから、下流域等の保全及び保安林機能の増進を図ることを目的として事業を実施する。</p>			事業実施主体	東北森林管理局 盛岡森林管理署
主な事業内容	溪間工6基				
主な保全対象	市道、人家				
総事業費	160,000千円				
位置図	<div style="display: flex; align-items: center;"> <div style="border: 1px solid black; padding: 5px; margin-right: 10px;"> ○ 施工箇所 </div>  </div> <div style="margin-top: 10px;">  </div>				

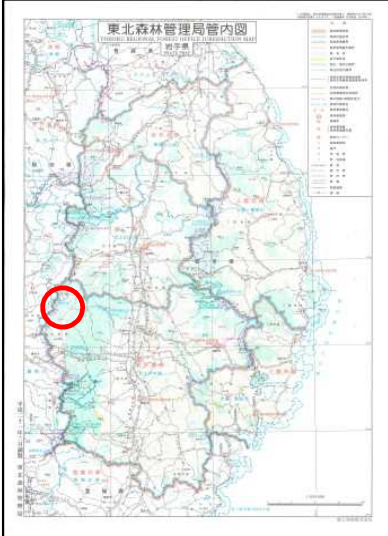
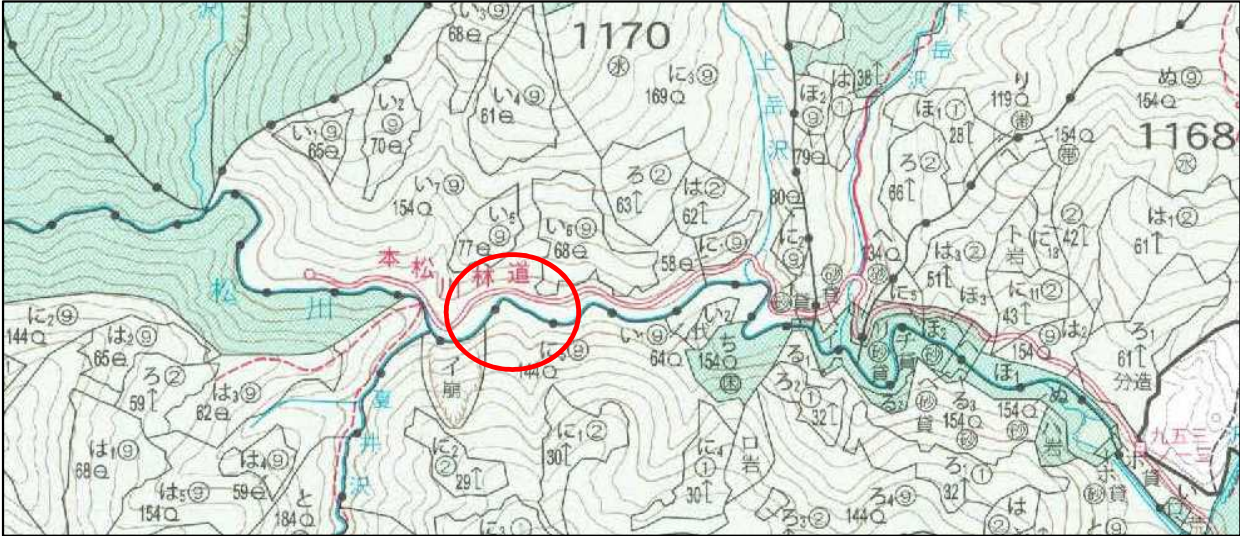
地区概要表

事業名	保安林整備(国有林)	事業計画期間	令和2年度(1年間)	事業実施地区名 (都道府県名)	やぎまきちく 八木巻地区 (岩手県)		
事業目的	当地区は、盛岡市の南東部に位置し、水源かん養保安林に指定されている。 本計画箇所は、過密化等により水土保持機能が著しく低下している状況にあり、今後の豪雨により、山腹崩壊や流木の流出等が発生するおそれがあることから、本数調整伐の実施により適正な林分密度とし、保安林機能の維持増進を図ることを目的として事業を実施するものである。			事業実施主体	東北森林管理局 盛岡森林管理署		
主な事業内容	本数調整伐41.80ha						
主な保全対象	人家、市道、田						
総事業費	17,000千円						
位置図	<div style="display: flex; align-items: flex-start;"> <div style="margin-right: 10px;"> <table border="1" style="border-collapse: collapse;"> <tr> <td style="text-align: center; width: 20px;">○</td> <td>施工箇所</td> </tr> </table> </div> <div> </div> </div>					○	施工箇所
○	施工箇所						

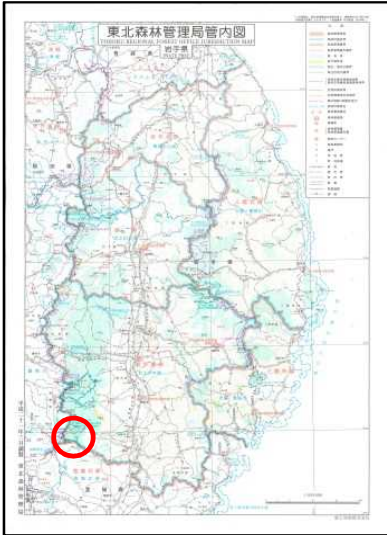
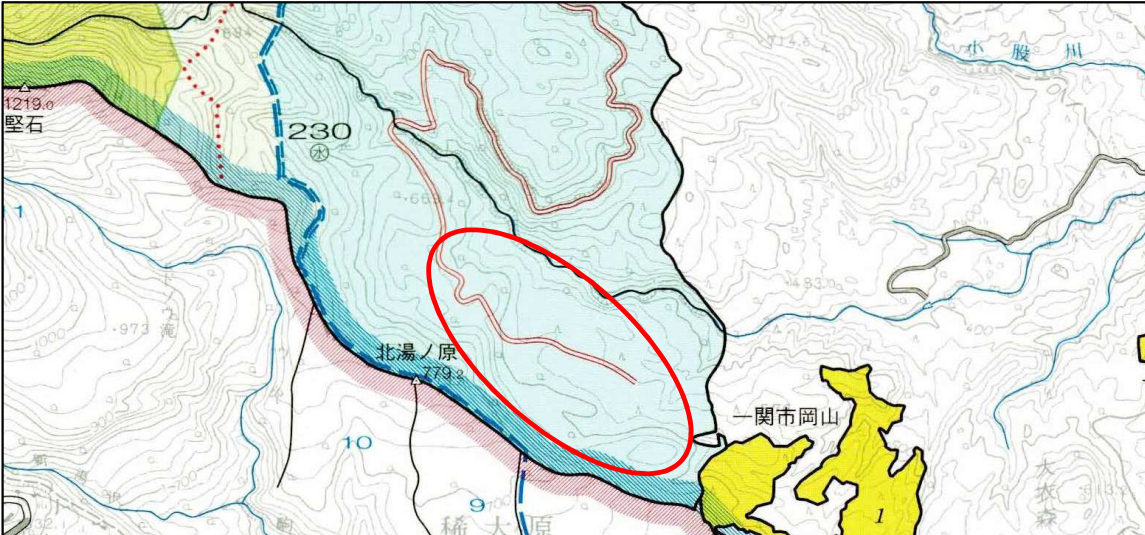
地区概要表

事業名	復旧治山(国有林)	事業計画期間	令和2年度(1年間)	事業実施地区名 (都道府県名)	ヨリ沢 ^{さわ} (岩手県)
事業目的	当地区は、北上市の東部に位置し、近年の台風や集中豪雨により、溪床内には多量の不安定土砂が堆積しており、既設治山ダムは満砂状態にある。 このまま放置すれば、今後の豪雨等により、溪岸侵食の拡大による新たな土砂と堆積している不安定土砂が倒木を巻き込んで流出するおそれがあることから、下流域等の保全及び保安林機能の増進を図ることを目的として事業を実施する。			事業実施主体	東北森林管理局 岩手南部森林管理署
主な事業内容	溪間工1基				
主な保全対象	人家、市道、田畑				
総事業費	40,000千円				
位置図	<div style="display: flex; align-items: flex-start;"> <div style="border: 1px solid black; padding: 5px; margin-right: 10px;"> <div style="display: flex; align-items: center;"> ○ 施工箇所 </div> </div> <div style="flex-grow: 1;"> </div> </div>				

地区概要表

事業名	復旧治山(国有林)	事業計画期間	令和2年度(1年間)	事業実施地区名 (都道府県名)	まつかわ 松川 (岩手県)
事業目的	当地区は、西和賀町の北部に位置し、近年の台風や集中豪雨により、溪床内には多量の不安定土砂が堆積しており、既設治山ダム2基は満砂状態にある。 このまま放置すれば、今後の豪雨等により、溪岸侵食の拡大による新たな土砂と堆積している不安定土砂が倒木を巻き込んで流出するおそれがあることから、下流域等の保全及び保安林機能の増進を図ることを目的として事業を実施する。			事業実施主体	東北森林管理局 岩手南部森林管理署
主な事業内容	溪間工1基				
主な保全対象	県道、小学校、田畑				
総事業費	45,000千円				
位置図	<div style="display: flex; align-items: center;"> <div style="border: 1px solid black; padding: 5px; margin-right: 10px;"> ○ 施工箇所 </div>   </div>				

地区概要表

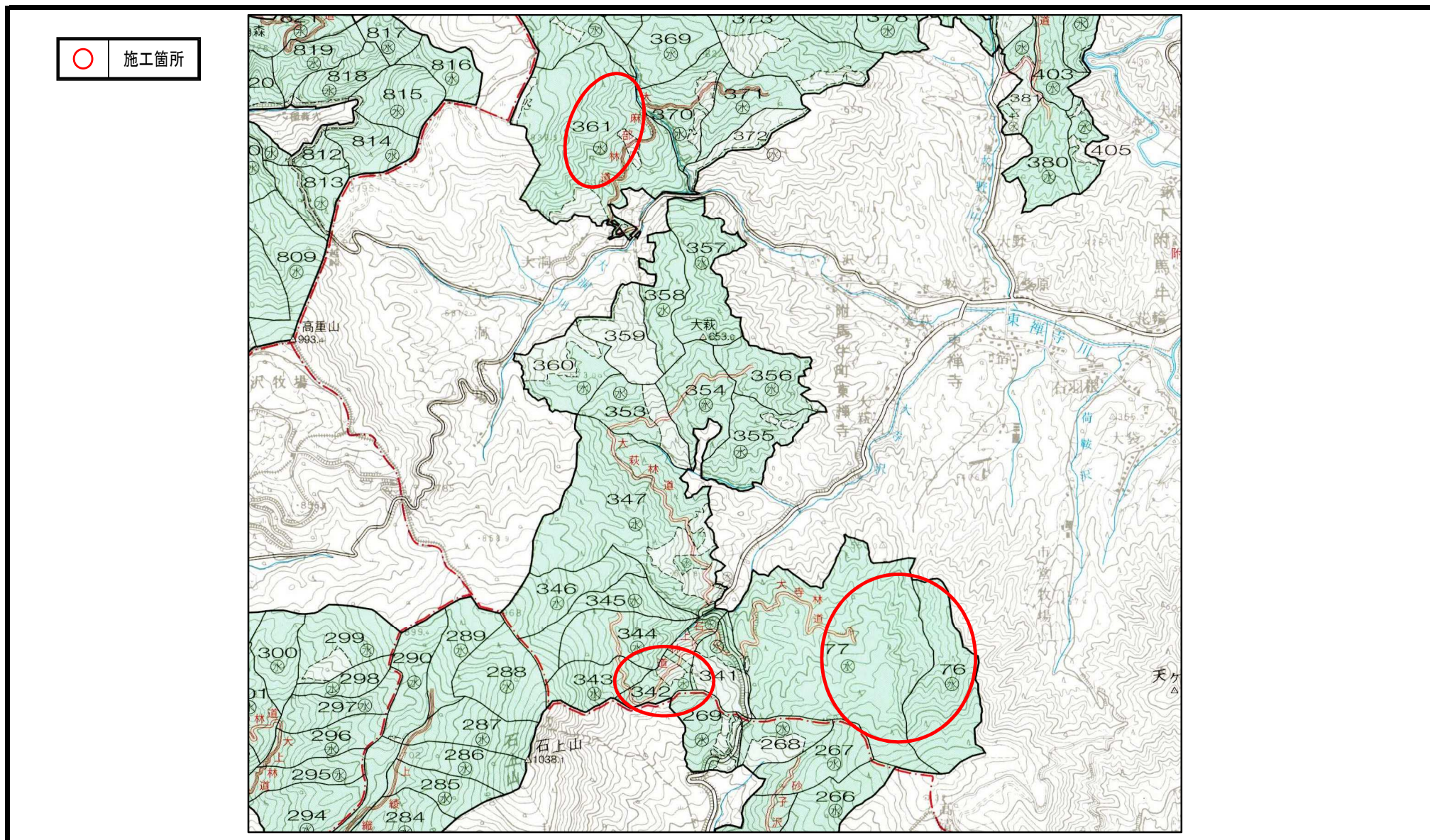
事業名	保安林整備(国有林)	事業計画期間	令和2年度(1年間)	事業実施地区名 (都道府県名)	すかわちく 須川地区 (岩手県)
事業目的	当地区は、一関市の西部に位置し、水源かん養保安林に指定されている。 本計画箇所は、過密化等により水土保持機能が著しく低下している状況にあり、今後の豪雨により、山腹崩壊や流木の流出等が発生するおそれがあることから、本数調整伐の実施により適正な林分密度とし、保安林機能の維持増進を図ることを目的として事業を実施するものである。			事業実施主体	東北森林管理局 岩手南部森林管理署
主な事業内容	本数調整伐50.46ha				
主な保全対象	林道、橋				
総事業費	19,000千円				
位置図	<div style="display: flex; align-items: flex-start;"> <div style="border: 1px solid black; padding: 5px; margin-right: 10px;"> <div style="border: 1px solid black; padding: 2px; display: flex; align-items: center;"> ○ 施工箇所 </div> </div> <div style="flex-grow: 1;">   </div> </div>				

地区概要表


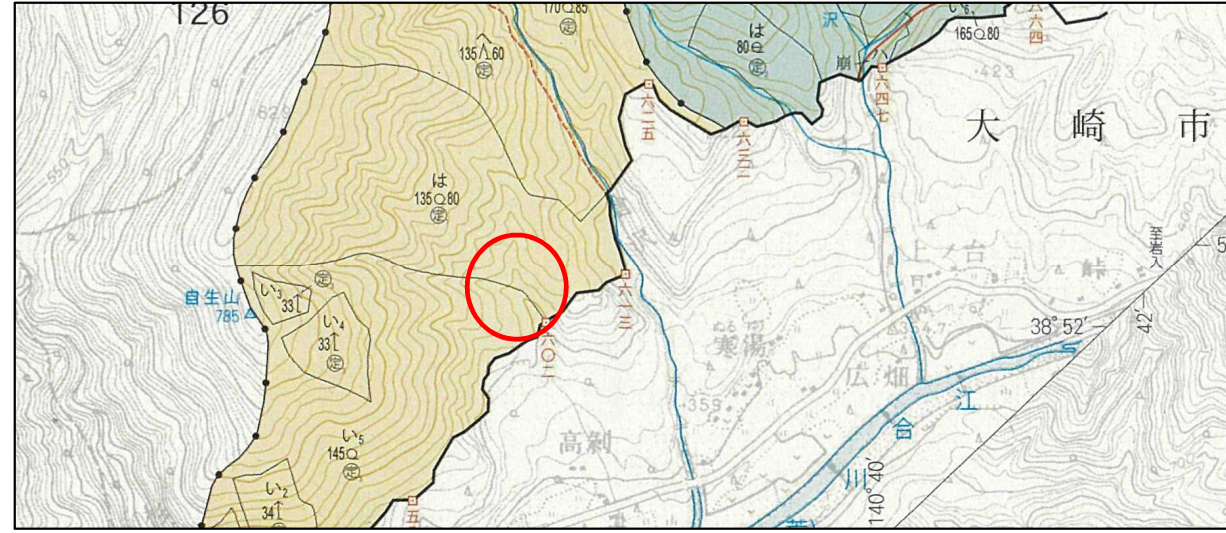
事業名	保安林整備(国有林)	事業計画期間	令和2年度(1年間)	事業実施地区名 (都道府県名)	とうぜんじちく 東禅寺地区 (岩手県)
事業目的	当地区は、遠野市の北西部に位置し、水源かん養保安林に指定されている。 本計画箇所は、過密化等により水土保持機能が著しく低下している状況にあり、今後の豪雨により、山腹崩壊や流木の流出等が発生するおそれがあることから、本数調整伐の実施により適正な林分密度とし、保安林機能の維持増進を図ることを目的として事業を実施するものである。			事業実施主体	東北森林管理局 岩手南部森林管理署 遠野支署
主な事業内容	本数調整伐40.74ha				
主な保全対象	市道、人家、田畑				
総事業費	12,550千円				
位置図	<div data-bbox="120 975 338 1043" data-label="Text"> <p>○ 施工箇所</p> </div> <div data-bbox="376 895 759 1430" data-label="Image"> </div> <div data-bbox="887 1042 1196 1082" data-label="Text"> <p>別添位置図のとおり</p> </div>				

別添


位置図



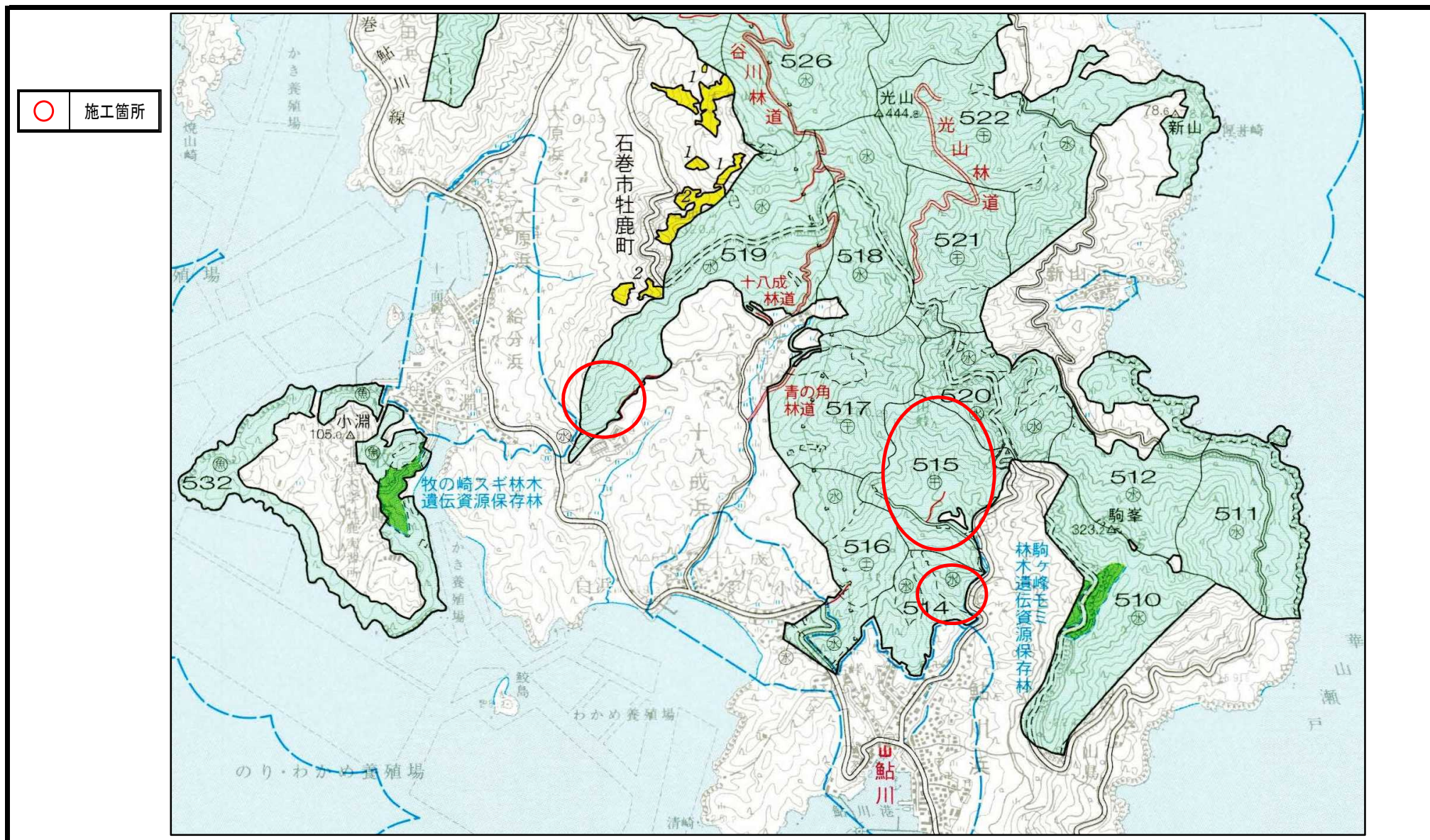
地区概要表

事業名	復旧治山(国有林)	事業計画期間	令和2年度～令和3年度(2年間)	事業実施地区名 (都道府県名)	さぶろういしざわ 三郎石沢 (宮城県)
事業目的	<p>当地区は、大崎市北西部に位置し、比較的流域面積は小さいものの、溪岸侵食及び山腹崩壊による土砂等の生産が活発であり、平成30年8月の豪雨時には既設山腹土留工が崩落土砂等により被災した。また上流部からは、堆積土砂が流木を巻き込んで流下し、下流民有地に流出した。</p> <p>このまま放置すれば、今後の豪雨等により、溪床内の不安定土砂等が流木を巻き込んで流出するおそれがあることから、下流域等の保全及び保安林機能の増進を図ることを目的として事業を実施する。</p>			事業実施主体	東北森林管理局 宮城北部森林管理署
主な事業内容	溪間工2基、山腹工0.1ha				
主な保全対象	人家、県道				
総事業費	90,000千円				
位置図	<div style="display: flex; align-items: flex-start;"> <div style="border: 1px solid black; padding: 5px; margin-right: 10px;"> ○ 施工箇所 </div> <div style="flex-grow: 1;">   </div> </div>				

地区概要表

事業名	保安林整備(国有林)	事業計画期間	令和2年度(1年間)	事業実施地区名 (都道府県名)	あゆかわちく 鮎川地区 (宮城県)
事業目的	<p>当地区は、石巻市の南東部に位置し、水源かん養保安林及び干害防備保安林に指定されている。</p> <p>本計画箇所の森林は、過密化等により水土保持機能が著しく低下している状況にあり、今後の豪雨により、山腹崩壊や流木の流出等が発生するおそれがあることから、本数調整伐の実施により適正な林分密度とし、保安林機能の維持増進を図ることを目的として事業を実施するものである。</p>			事業実施主体	東北森林管理局 宮城北部森林管理署
主な事業内容	本数調整伐28.77ha				
主な保全対象	人家、県道				
総事業費	11,500千円				
位置図	<div data-bbox="116 970 331 1034" style="border: 1px solid black; padding: 2px;"> ○ 施工箇所 </div> <div data-bbox="353 893 739 1428" style="border: 1px solid black; padding: 5px;">  </div> <div data-bbox="887 1040 1196 1082" style="text-align: center; margin-top: 20px;"> 別添位置図のとおり </div>				

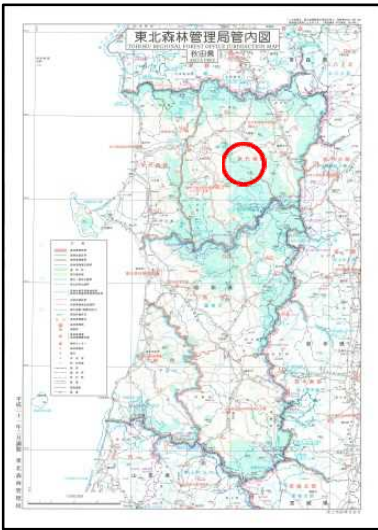
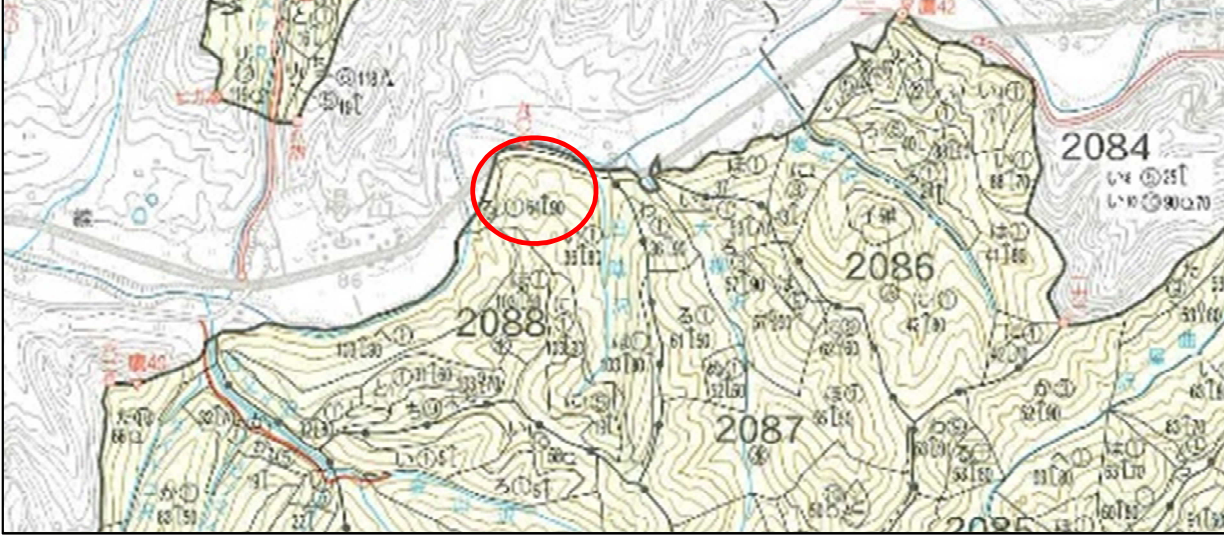
位置図



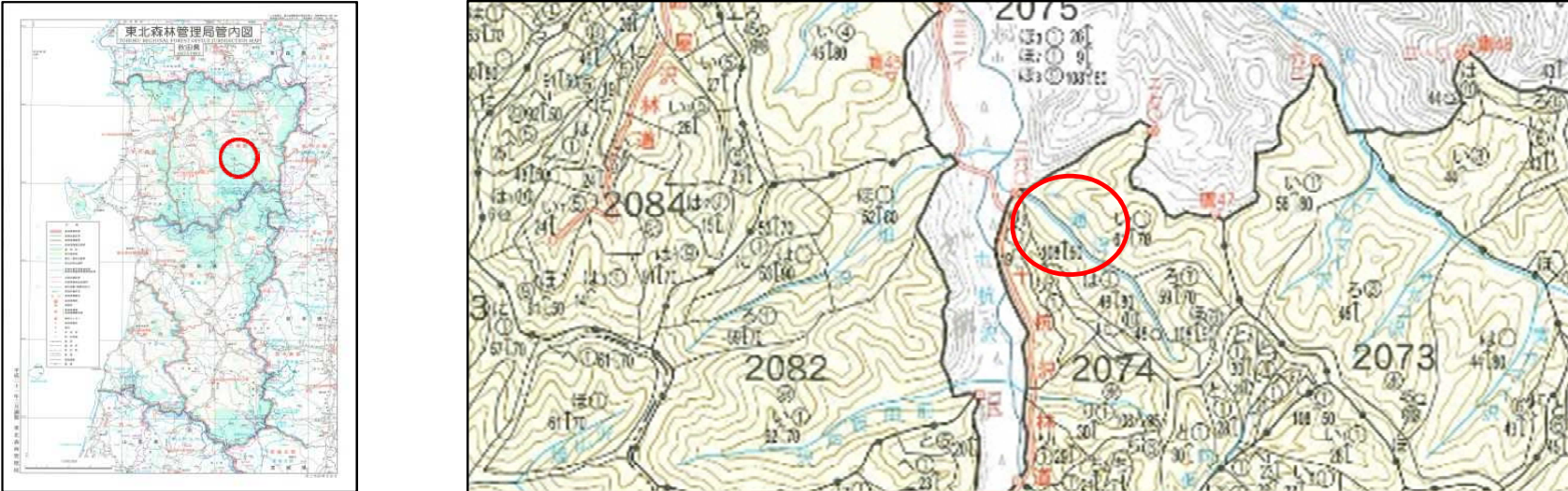
地区概要表

事業名	復旧治山(国有林)	事業計画期間	令和2年度～令和4年度(3年間)	事業実施地区名 (都道府県名)	よこむかいやま 横向山 (宮城県)
事業目的	<p>当地区は、仙台市の中央部に位置し、直近には大規模な住宅地も造成されており、重要な流域となっている。</p> <p>平成23年の東日本大震災で地すべりの活動が確認され、平成24年度に集水井工の対策を実施し、地すべりの活動は治まったが、これまでの降雨等により地すべり末端部で侵食崩壊した土石が溪床に堆積している。このまま放置すれば、堆積した土砂の流出や地すべり末端部が侵食により不安定化するおそれがあることから、下流域等の保全及び保安林機能の増進を図ることを目的として事業を実施する。</p>			事業実施主体	東北森林管理局 仙台森林管理署
主な事業内容	溪間工2基、山腹工0.10ha				
主な保全対象	人家、工場、市道				
総事業費	77,200万円				
位置図	<div style="display: flex; align-items: center;"> <div style="border: 1px solid black; padding: 5px; margin-right: 10px;"> ○ 施工箇所 </div>  </div> <div style="margin-top: 10px;">  </div>				

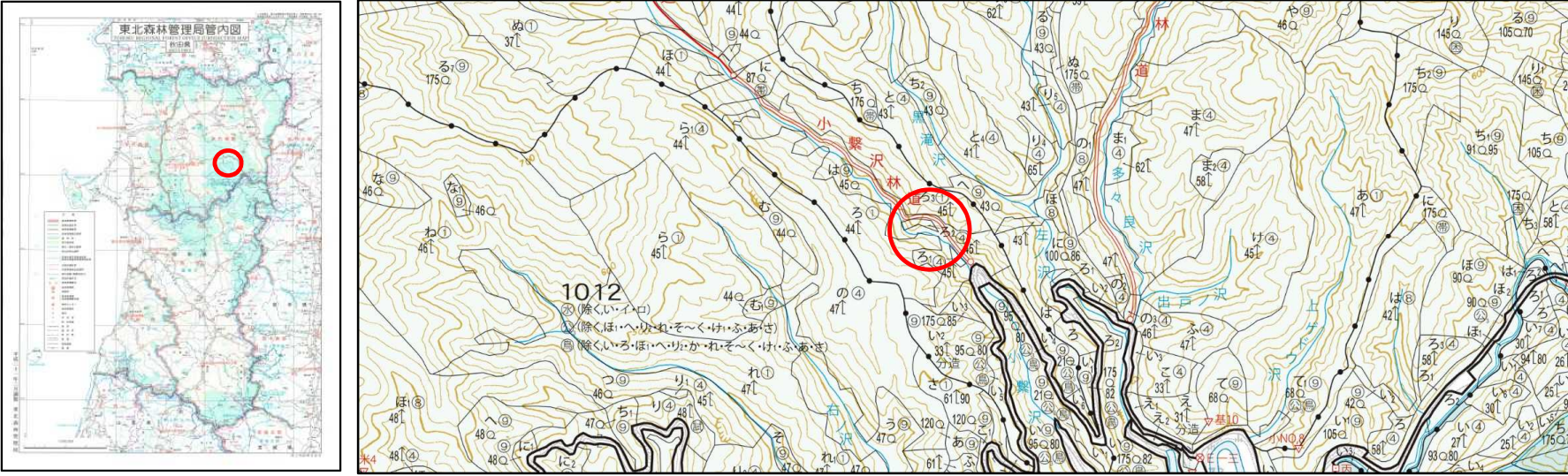
地区概要表

事業名	復旧治山(国有林)	事業計画期間	令和2年度(1年間)	事業実施地区名 (都道府県名)	ひかげさわ 日陰沢 (秋田県)
事業目的	<p>当地区は、北秋田市の東部に位置し、近年の集中豪雨及び融雪により溪岸侵食等が発生しており、溪床内には多量の不安定土砂が堆積している。</p> <p>このまま放置すれば、今後の豪雨等により、溪岸侵食の拡大による新たな土砂が溪床内に堆積している不安定土砂と併せて流出するおそれがあることから、不安定土砂の流出や溪岸侵食の拡大を防止し、下流域等の保全及び保安林機能の増進を図ることを目的として事業を実施する。</p>			事業実施主体	東北森林管理局 米代東部森林管理署
主な事業内容	溪間工1基				
主な保全対象	国道、公共施設				
総事業費	30,000千円				
位置図	 				
	○	施工箇所			

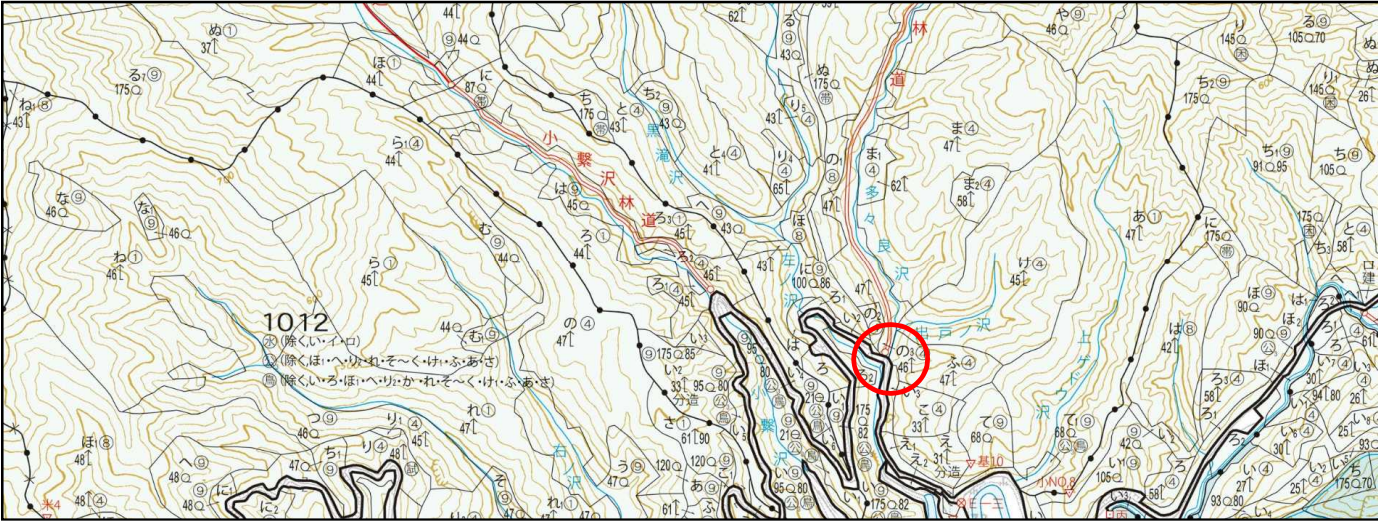
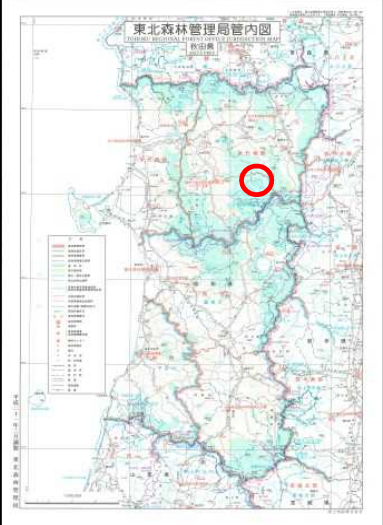
地区概要表

事業名	復旧治山(国有林)	事業計画期間	令和2年度(1年間)	事業実施地区名 (都道府県名)	いっとおりさわ 一通沢 (秋田県)
事業目的	<p>当地区は、大館市西部に位置し、国道285号と並走する小森川上流に位置する沢で、近年の集中豪雨及び融雪により山腹崩壊等が発生しており、溪床内には多量の不安定土砂が堆積している。</p> <p>このまま放置すれば、今後の豪雨等により、山腹崩壊の拡大による新たな土砂が溪床内に堆積している不安定土砂と併せて流出するおそれがあることから、不安定土砂の流出や溪岸侵食の拡大を防止し、下流域等の保全及び保安林機能の増進を図ることを目的として事業を実施する。</p>			事業実施主体	東北森林管理局 米代東部森林管理署
主な事業内容	溪間工1基				
主な保全対象	市道、田畑				
総事業費	30,000千円				
位置図					
○	施工箇所				

地区概要表

事業名	復旧治山(国有林)	事業計画期間	令和2年度～令和5年度(4年間)	事業実施地区名 (都道府県名)	こつなぎさわ 小繫沢 (秋田県)
事業目的	<p>当地区は、北秋田市東部に位置し、地域の重要な水源域となっている小又川上流部の森吉ダムに直接流入する流域であり、平成29年7・8月の集中豪雨等では流搬された多量の不安定土砂が流木を巻き込んで堆積するとともに、新たな溪岸侵食等も発生している。</p> <p>このまま放置すれば、今後の豪雨等により、溪床内に堆積している不安定土砂が流木を巻き込んで流出するおそれがあることから、不安定土砂や流木の流出を防止し、下流域等の保全と保安林機能の増進を図ることを目的として事業を実施する。</p>			事業実施主体	東北森林管理局 米代東部森林管理署 上小阿仁支署
主な事業内容	溪間工4基				
主な保全対象	県道、林道、橋梁				
総事業費	102,000千円				
位置図	<div style="display: flex; align-items: center;"> <div style="border: 1px solid black; padding: 5px; margin-right: 10px;"> ○ 施工箇所 </div>  </div>				

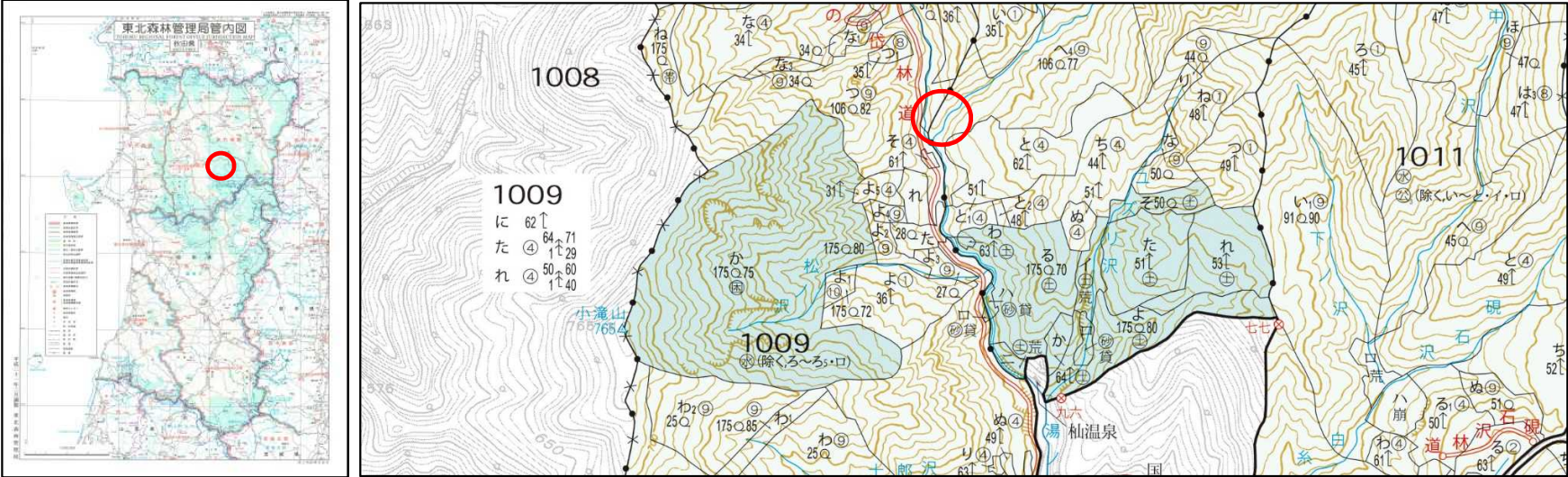
地区概要表

事業名	復旧治山(国有林)	事業計画期間	令和2年度～令和4年度(3年間)	事業実施地区名 (都道府県名)	たたらさわ 多々良沢 (秋田県)
事業目的	<p>当地区は、北秋田市東部に位置し、地域の重要な水源域となっている小又川上流部の森吉ダムに直接流入する流域であり、平成29年7・8月の集中豪雨等では流搬された多量の不安定土砂が流木を巻き込んで堆積するとともに、新たな溪岸侵食等も発生している。</p> <p>このまま放置すれば、今後の豪雨等により、溪床内に堆積している不安定土砂が流木を巻き込んで流出するおそれがあることから、不安定土砂や流木の流出を防止し、下流域等の保全と保安林機能の増進を図ることを目的として事業を実施する。</p>			事業実施主体	東北森林管理局 米代東部森林管理署 上小阿仁支署
主な事業内容	溪間工2基				
主な保全対象	県道、林道、橋梁				
総事業費	53,000千円				
位置図					
<div style="border: 1px solid black; padding: 2px; display: inline-block;"> ○ 施工箇所 </div>					
					


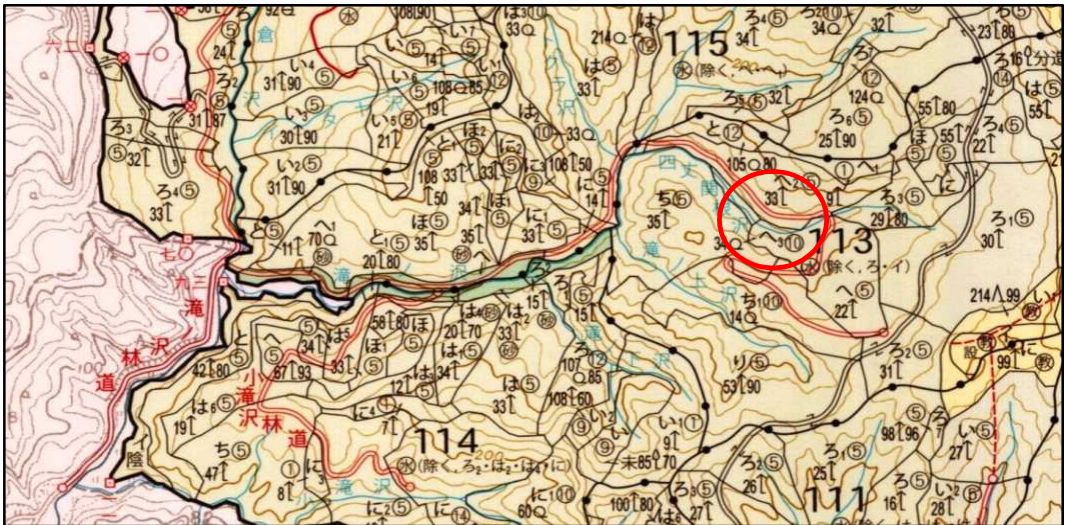
地区概要表

事業名	復旧治山(国有林)	事業計画期間	令和2年度(1年間)	事業実施地区名 (都道府県名)	しも 下オリト さわ 沢 (秋田県)
事業目的	<p>当地区は、北秋田市南部に位置し、平成29年7月の豪雨では土砂が既設谷止工を乗り越え林道まで流出しており、渓床内には未だ多量の不安定土砂が流木を巻き込んで堆積している。</p> <p>このまま放置すれば、今後の豪雨等により、渓床内に堆積している不安定土砂が流木を巻き込んで流出するおそれがあることから、不安定土砂や流木の流出を防止し、下流域等の保全と保安林機能の増進を図ることを目的として事業を実施する。</p>			事業実施主体	東北森林管理局 米代東部森林管理署 上小阿仁支署
主な事業内容	渓間工1基				
主な保全対象	林道				
総事業費	32,000千円				
位置図	<div style="display: flex; align-items: center;"> <div style="border: 1px solid black; padding: 5px; margin-right: 10px;"> ○ 施工箇所 </div> </div>				

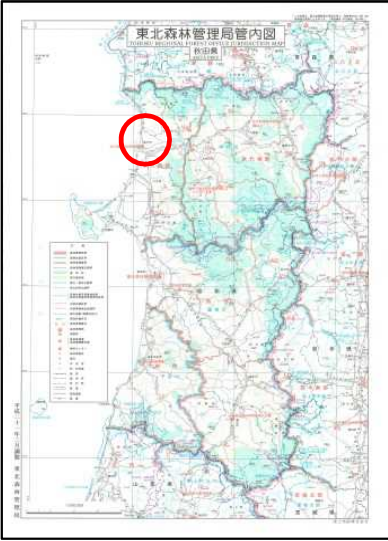
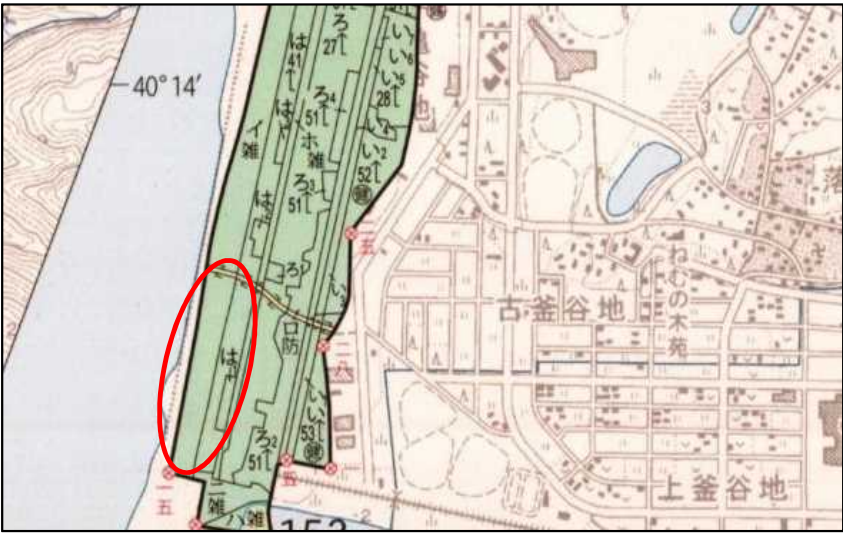
地区概要表

事業名	予防治山(国有林)	事業計画期間	令和2年度(1年間)	事業実施地区名 (都道府県名)	ゆ ^ゆ さわ ^{さわ} 湯ノ沢 (秋田県)
事業目的	<p>当地区は、北秋田市東部に位置し、森吉山ダム上流の小又川中流部に直接流入する流域であり、重要な水源域となっている。</p> <p>渓床内には、上流から流搬された多量の不安定土砂が流木を巻き込んで堆積しており、設置されている既設ダムはすべて満砂であることから、このまま放置すれば、今後の豪雨等により、渓床内に堆積している不安定土砂が流木を巻き込んで流出するおそれがあることから、不安定土砂や流木の流出を防止し、下流域等の保全と保安林機能の増進を図ることを目的として事業を実施する。</p>			事業実施主体	東北森林管理局 米代東部森林管理署 上小阿仁支署
主な事業内容	渓間工1基				
主な保全対象	宿泊施設、橋梁、林道				
総事業費	40,000千円				
位置図	<div style="display: flex; align-items: center;"> <div style="border: 1px solid black; padding: 5px; margin-right: 10px;"> ○ 施工箇所 </div>  </div>				

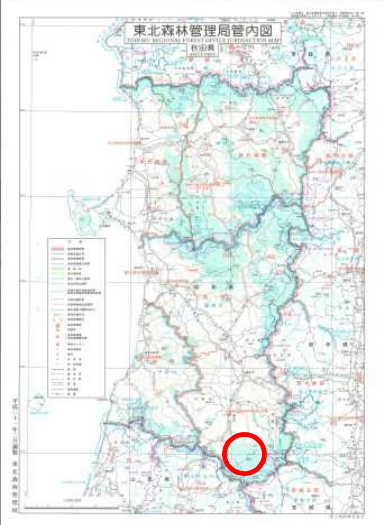

地区概要表

事業名	復旧治山(国有林)	事業計画期間	令和2年度(1年間)	事業実施地区名 (都道府県名)	たきさわ 滝ノ沢 (秋田県)
事業目的	<p>当地区は、三種町東部に位置し、溪床内は斜面からの湧水によって発生した山腹崩壊により、多量の不安定土砂及び倒木が堆積していたため、平成25年度には山腹工及び溪間工を施工し、荒廃地の復旧を図ったところであるが、溪床内にはいまだ多量の不安定土砂等が堆積している。</p> <p>このまま放置すれば、今後の豪雨等により、溪床内に堆積した土砂が倒木を巻き込んで流出するおそれがあることから、下流域等の保全及び保安林機能の増進を図ることを目的として事業を実施する。</p>			事業実施主体	東北森林管理局 米代西部森林管理署
主な事業内容	溪間工1基				
主な保全対象	農地・林道				
総事業費	22,000千円				
位置図	<div style="display: flex; align-items: center;"> <div style="border: 1px solid black; padding: 5px; margin-right: 10px;"> ○ 施工箇所 </div>  </div> <div style="margin-top: 10px;">  </div>				

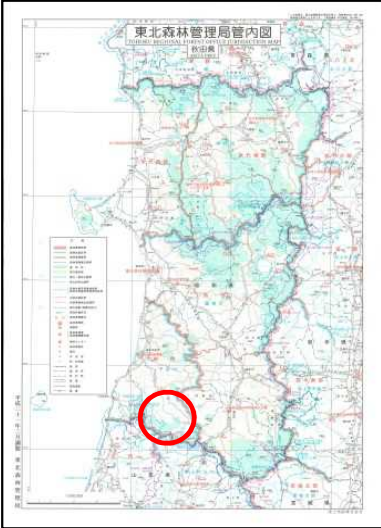
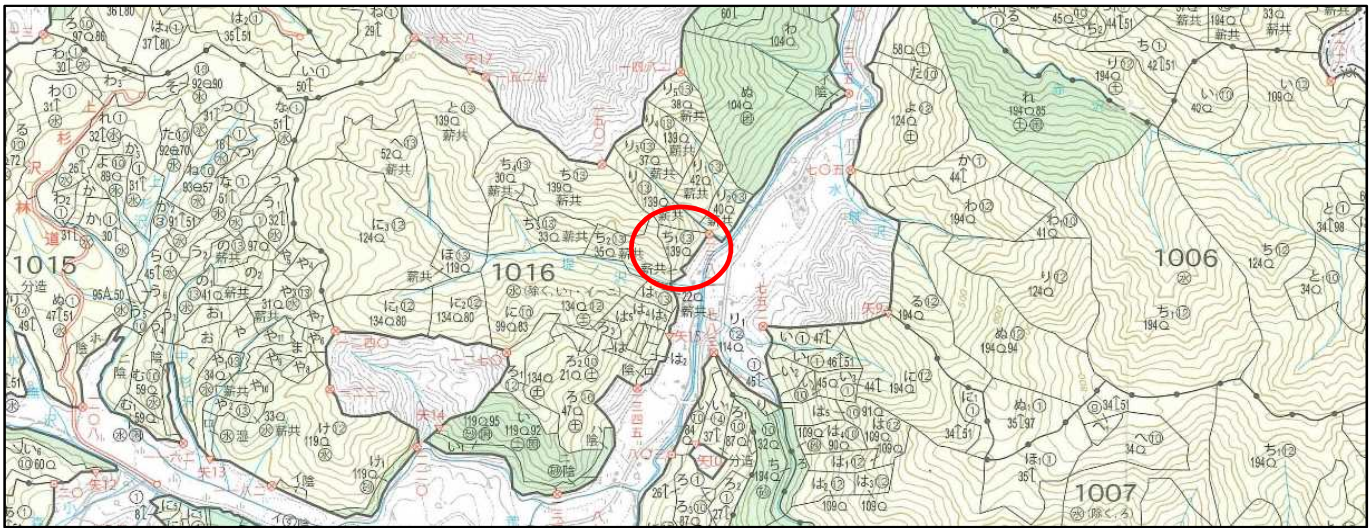
地区概要表

事業名	防災林造成(国有林)	事業計画期間	令和2年度～令和4年度(3年間)	事業実施地区名 (都道府県名)	おおびらき はま 大開浜 (秋田県)
事業目的	<p>当地区は、能代市西部に位置し、能代海岸の飛砂、強風により人家や農地に多大な被害を与えてきており、藩政時代から飛砂防止等を図るため、クロマツの植栽を中心に防災林造成を行ってきた。</p> <p>昭和58年の日本海中部沖地震の津波により、当該クロマツ林に大きな被害があったことから、被災した海岸防災林を修復、造成し、内陸部の民家や農地の保全及び保安林機能の増進を図ることを目的として事業を実施する。</p>			事業実施主体	東北森林管理局 米代西部森林管理署
主な事業内容	海岸防災林造成1.82ha				
主な保全対象	人家、農地				
総事業費	50,000千円				
位置図	<div style="display: flex; align-items: flex-start;"> <div style="border: 1px solid black; padding: 5px; margin-right: 10px;"> <div style="border: 1px solid black; padding: 2px; display: flex; align-items: center;"> ○ 施工箇所 </div> </div> <div style="display: flex;">   </div> </div>				


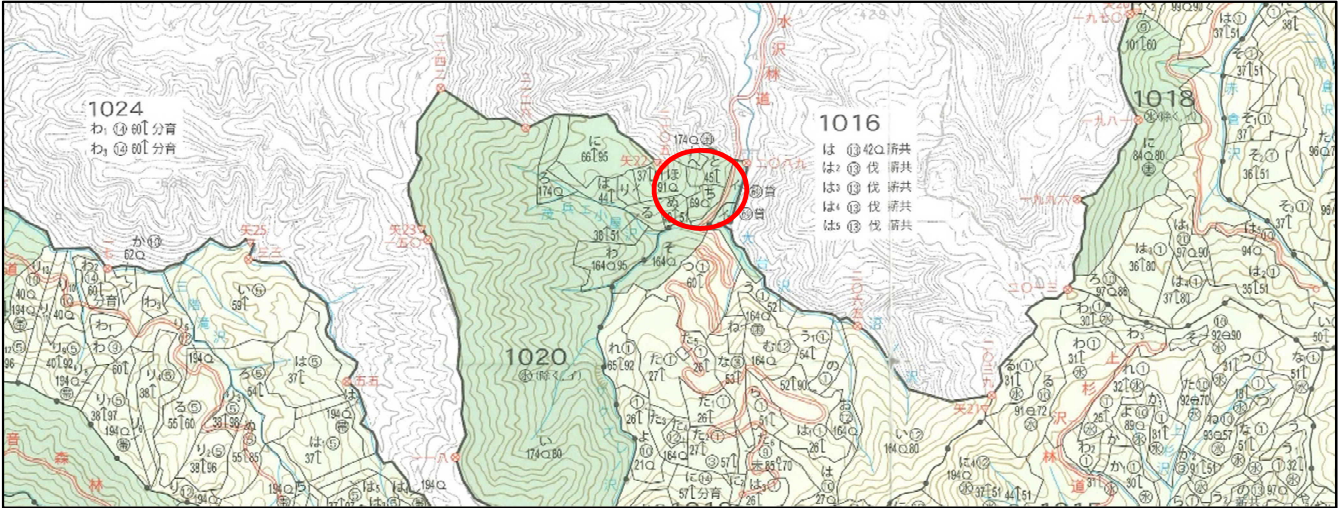
地区概要表

事業名	復旧治山(国有林)	事業計画期間	令和2年度(1年間)	事業実施地区名 (都道府県名)	おおみずかみさわ 大水上沢 (秋田県)
事業目的	<p>当地区は、湯沢市南東部に位置し、平成26年7・8月の豪雨により、溪岸侵食の拡大で生産された土砂や溪床内に堆積していた土砂等が流木を巻き込んで林道及び資材運搬路に流出する被害が発生した。</p> <p>溪床内には未だ多量の不安定土砂が堆積しているため、このまま放置すれば、今後の豪雨等により、溪床内に堆積している不安定土砂が流木を巻き込んで流出するおそれがあることから、不安定土砂や流木の流出を防止し、下流域等の保全及び保安林機能の増進を図ることを目的として事業を実施する。</p>			事業実施主体	東北森林管理局 秋田森林管理署 湯沢支署
主な事業内容	溪間工1基				
主な保全対象	作業道、林道、水路、田				
総事業費	45,000千円				
位置図	<div style="display: flex; align-items: flex-start;"> <div style="border: 1px solid black; padding: 5px; margin-right: 10px;"> ○ 施工箇所 </div> <div style="flex-grow: 1;">   </div> </div>				

地区概要表

事業名	予防治山(国有林)	事業計画期間	令和2年度～令和3年度(2年間)	事業実施地区名 (都道府県名)	さらかわ 皿川 (秋田県)
事業目的	<p>当地区は、由利本荘市の南東部に位置し、県内でも有数の豪雪地帯であり、平成31年2月に発生した雪崩が直下にある人家のわずか数mまで押し寄せた。 雪崩が発生した斜面は著しく荒廃しており、今後の積雪及び雪崩の発生形態により、人家へ被害を与える雪崩が発生するおそれがあることから、下流域等の保全及び保安林機能の増進を図ることを目的として事業を実施する。</p>			事業実施主体	東北森林管理局 由利森林管理署
主な事業内容	山腹工0.56ha				
主な保全対象	人家、市道				
総事業費	73,970千円				
位置図	<div style="display: flex; align-items: center;"> <div style="border: 1px solid black; padding: 5px; margin-right: 10px;"> ○ 施工箇所 </div>  </div> <div style="margin-top: 10px;">  </div>				


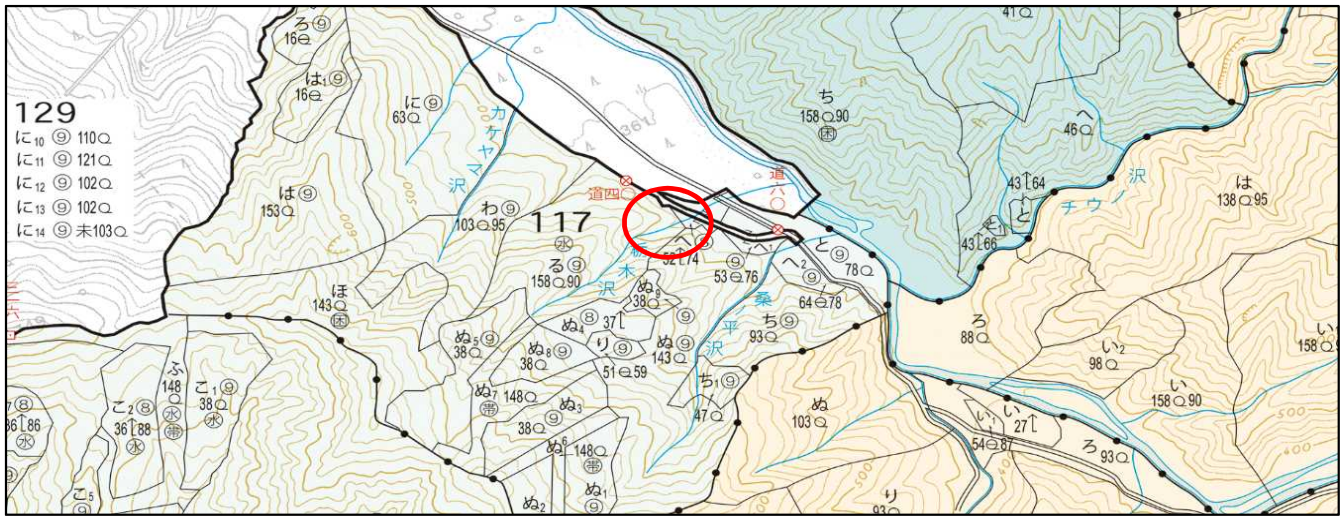
地区概要表

事業名	復旧治山(国有林)	事業計画期間	令和2年度～令和3年度(2年間)	事業実施地区名 (都道府県名)	はりみずさわ 針水沢 (秋田県)
事業目的	<p>当地区は、由利本荘市の南東部に位置し、平成29年7月の豪雨で発生した山腹崩壊により、多量の土砂が下流域に流出した。</p> <p>崩壊地内には未だ多量の不安定土砂が堆積しており、このまま放置すれば、今後の豪雨等により、崩壊地の拡大による新たな土砂等が堆積している不安定土砂と併せて流出するおそれがあることから、下流域等の保全及び保安林機能の増進を図ることを目的として事業を実施する。</p>			事業実施主体	東北森林管理局 由利森林管理署
主な事業内容	山腹工0.48ha				
主な保全対象	人家、農地、林道				
総事業費	86,600千円				
位置図	<div style="display: flex; align-items: center;"> <div style="border: 1px solid black; padding: 5px; margin-right: 10px;"> ○ 施工箇所 </div>   </div>				

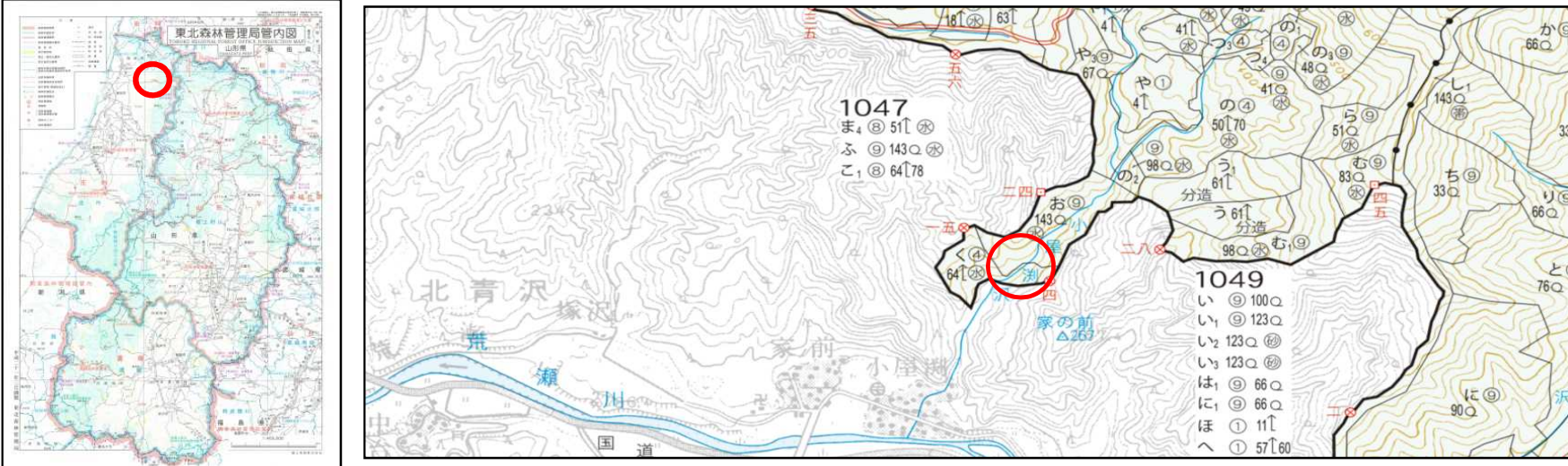
地区概要表

事業名	復旧治山(国有林)	事業計画期間	令和2年度～令和6年度(5年間)	事業実施地区名 (都道府県名)	なそがわ 奈曾川 (秋田県)
事業目的	<p>当地区は、にかほ市南部に位置し、火山地域特有の脆弱な地質を有しており、過去に大規模な土石流が発生した箇所である。</p> <p>平成22年度までに20基以上の溪間工を設置し、現在まで大規模な土石流は発生していないが、上流部にある大規模な崩壊地から生産される土石が多量に堆積している状況であり、既設溪間工は全て満砂状態であるため、このまま放置すれば、今後の豪雨等により、土石流が発生するおそれがあることから、下流域等の保全及び保安林機能の増進を図ることを目的として事業を実施する。</p>			事業実施主体	東北森林管理局 由利森林管理署
主な事業内容	溪間工2基				
主な保全対象	人家、県道、市道、用水路				
総事業費	308,000千円				
位置図	<div style="display: flex; align-items: flex-start;"> <div style="border: 1px solid black; padding: 5px; margin-right: 10px;"> <p style="text-align: center;">○ 施工箇所</p> </div> <div style="flex-grow: 1;"> </div> </div>				


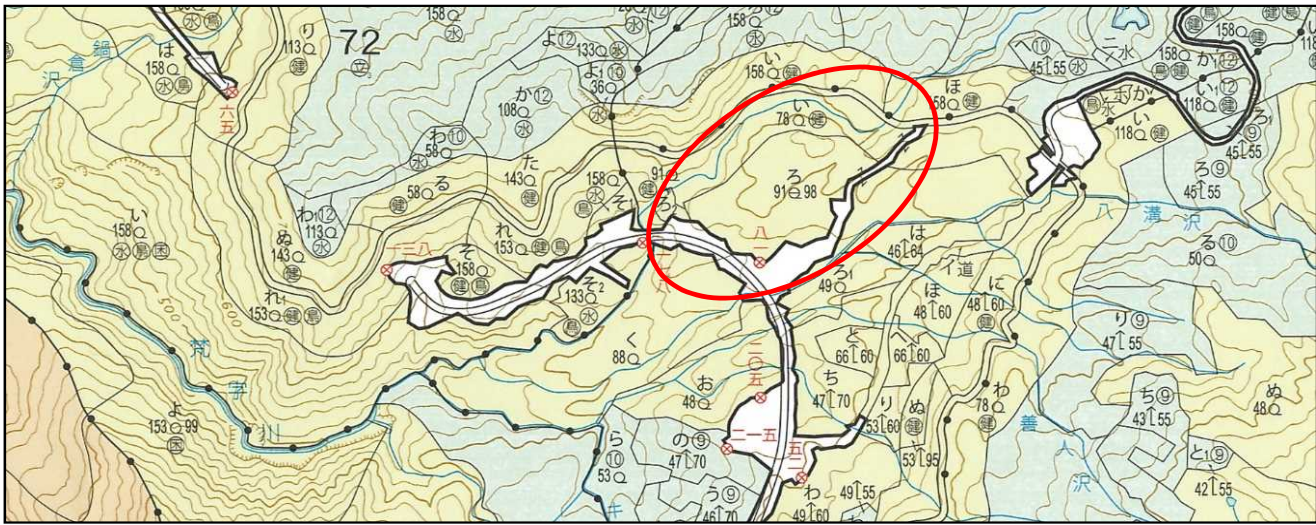
地区概要表

事業名	復旧治山(国有林)	事業計画期間	令和2年度(1年間)	事業実施地区名 (都道府県名)	とちぎさわ 栃木沢 (山形県)
事業目的	当地区は、鶴岡市南部に位置し、近年の豪雨等で発生した溪岸侵食の影響により、多量の不安定土砂が流木を巻き込んで下流の県道付近まで流出した。 溪床内には未だ多量の不安定土砂や流木が堆積しており、このまま放置すれば、今後の豪雨等により、不安定土砂が流木を巻き込んで流出するおそれがあることから、下流域等の保全及び保安林機能の増進を図ることを目的として事業を実施する。			事業実施主体	東北森林管理局 庄内森林管理署
主な事業内容	溪間工1基				
主な保全対象	市道、発電施設				
総事業費	39,000千円				
位置図	<div style="display: flex; align-items: center;"> <div style="border: 1px solid black; padding: 5px; margin-right: 10px;"> ○ 施工箇所 </div>   </div>				



地区概要表

事業名	復旧治山(国有林)	事業計画期間	令和2年度(1年間)	事業実施地区名 (都道府県名)	こやぶちさわ 小屋沢 (山形県)
事業目的	<p>本地区は、酒田市北東部に位置し、過去には大規模な土砂災害が発生したため、下流の人家等に甚大な被害を与えた。また、平成19年度には融雪等の影響により、地すべりの活動が確認されたため、対策工事を行っている。</p> <p>施工予定地上流には既設練石積ダムが設置されているが、老朽化によりダム基礎部が洗堀されており、このまま放置すれば、倒壊の危険性が極めて高いことから、下流域等の保全及び保安林機能の増進を図ることを目的として事業を実施する。</p>			事業実施主体	東北森林管理局 庄内森林管理署
主な事業内容	溪間工1基				
主な保全対象	人家、国道、市道				
総事業費	58,000千円				
位置図	<div style="display: flex; align-items: center;"> <div style="border: 1px solid black; padding: 5px; margin-right: 10px;"> ○ 施工箇所 </div>  </div>				



地区概要表

事業名	地すべり防止(国有林)	事業計画期間	令和2年度～令和7年度(6年間)	事業実施地区名 (都道府県名)	ゆどのさん 湯殿山 山形県
事業目的	<p>本地区は、鶴岡市東部、月山南西麓部に位置し、地質は火山噴出物からなる脆弱なものであることから、これまでも大雨や融雪時等には地すべりによる被害が発生している。</p> <p>現在、地すべりの活動は小康状態であるが、融雪期や降雨時などには地下水位の上昇がみられ、このまま放置すれば、地すべりによる大規模な被害が発生するおそれがあることから、地下水排除により地すべりの活動を抑止し、下流域等の保全及び保安林機能の増進を図るため事業を実施する。</p>			事業実施主体	東北森林管理局 庄内森林管理署
主な事業内容	集水井10基				
主な保全対象	国道、市道				
総事業費	360,000千円				
位置図	<div style="display: flex; align-items: flex-start;"> <div style="border: 1px solid black; padding: 5px; margin-right: 10px;"> <div style="border: 1px solid black; width: 20px; height: 20px; border-radius: 50%; margin-bottom: 5px;"></div> 施工箇所 </div> <div style="display: flex;">   </div> </div>				

地区概要表

事業名	復旧治山(国有林)	事業計画期間	令和2年度(1年間)	事業実施地区名 (都道府県名)	タバネ沢 ^{さわ} (山形県)
事業目的	当地区は、朝日町の南西部に位置し、台風等の豪雨により溪流内の溪岸侵食及び山腹崩壊が発生しているため、多量の不安定土砂や流木が堆積している。 このまま放置すれば、今後の豪雨等により、不安定土砂が流木を巻き込んで流出するおそれがあることから、下流域等の保全及び保安林機能の増進を図ることを目的として事業を実施する。			事業実施主体	東北森林管理局 山形森林管理署
主な事業内容	鋼製自在杵谷止工1基				
主な保全対象	水道施設				
総事業費	45,000千円				
位置図	<div style="display: flex; align-items: center;"> <div style="border: 1px solid black; padding: 5px; margin-right: 10px;"> ○ 施工箇所 </div> <div style="display: flex;">   </div> </div>				

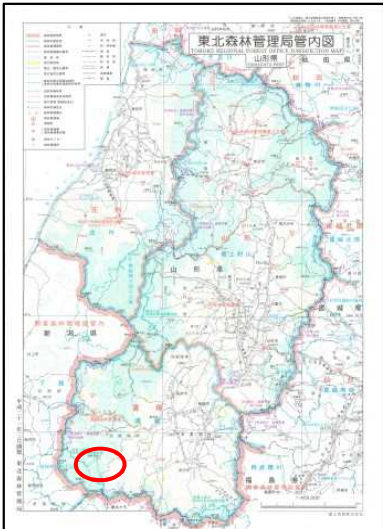
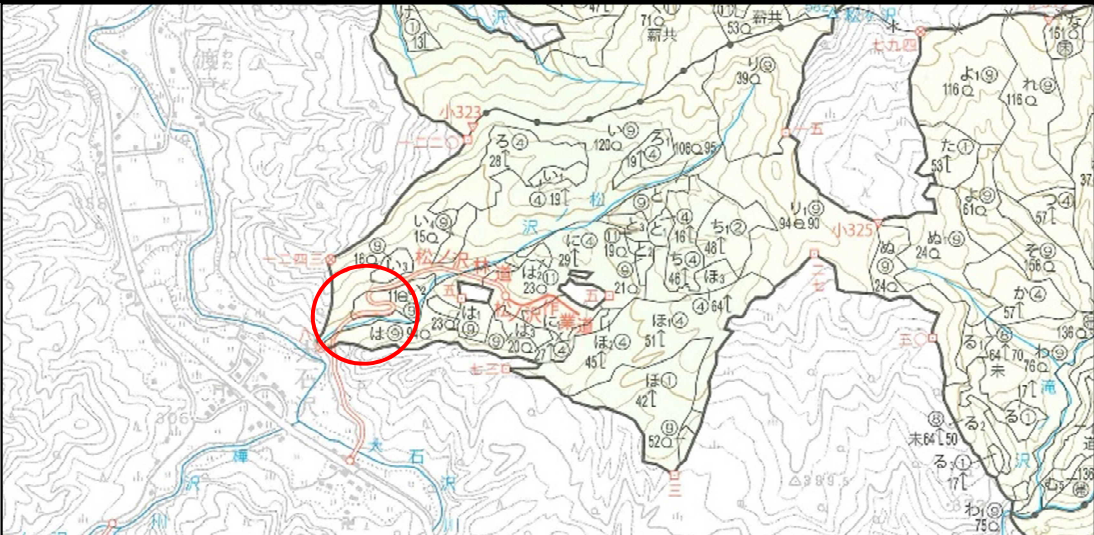
地区概要表

事業名	復旧治山(国有林)	事業計画期間	令和2年度(1年間)	事業実施地区名 (都道府県名)	やま かみさわ 山ノ神沢 (山形県)
事業目的	<p>当地区は、朝日町の南西部に位置し、台風等の豪雨により溪流内の溪岸侵食及び山腹崩壊が発生しているため、多量の不安定土砂や流木が堆積している。</p> <p>このまま放置すれば、今後の豪雨等により、不安定土砂が流木を巻き込んで流出するおそれがあることから、下流域等の保全及び保安林機能の増進を図ることを目的として事業を実施する。</p>			事業実施主体	東北森林管理局 山形森林管理署
主な事業内容	鋼製スリットダム工1基				
主な保全対象	林道				
総事業費	45,000千円				
位置図					
○ 施工箇所					


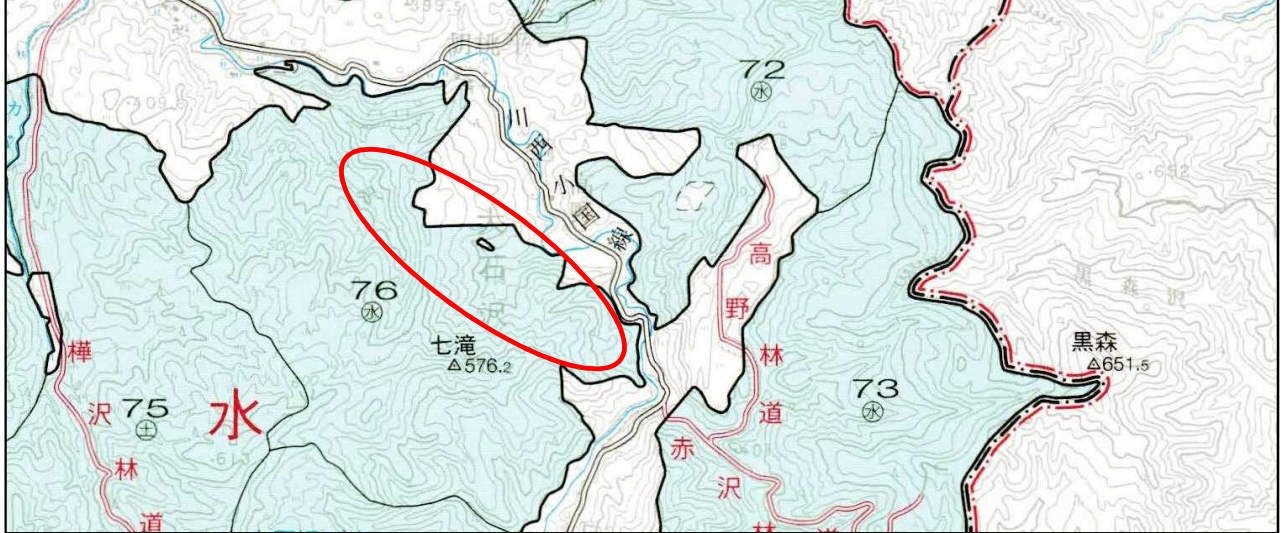
地区概要表

事業名	復旧治山(国有林)	事業計画期間	令和2年度(1年間)	事業実施地区名 (都道府県名)	わらぐち 藁口 (山形県)
事業目的	<p>当地区は、大石田町の北西部に位置し、珪砂質の脆弱な地質からなっており、平成30年8月の豪雨では、表層崩壊によって流出した多量の土砂が民地の水路を埋没させた。</p> <p>崩壊地斜面及び脚部には、多量の不安定土砂が倒木とともに堆積しており、このまま放置すれば、今後の豪雨等により、不安定土砂が倒木を巻き込んで流出するおそれがあることから、下流域等の保全及び保安林機能の増進を図ることを目的として事業を実施する。</p>			事業実施主体	東北森林管理局 山形森林管理署
主な事業内容	山腹工0.25ha				
主な保全対象	鉱業敷、農道、田				
総事業費	60,000千円				
位置図					
○ 施工箇所					

地区概要表

事業名	復旧治山(国有林)	事業計画期間	令和2年度～令和3年度(2年間)	事業実施地区名 (都道府県名)	まつさわ 松ノ沢 (山形県)
事業目的	<p>当地区は、小国町南東部に位置し、地すべりの変形地形や崩壊地形の発達が見られる流域であり、近年の集中豪雨により発生した小規模の表層崩壊や沢筋からの土砂流出等によって、溪流内には大量の不安定土砂と流木が堆積している。</p> <p>このまま放置すれば、今後の豪雨等により、多量の不安定土砂が流木を巻き込んで流出するおそれがあることから、下流域等の保全及び保安林機能の増進を図ることを目的として事業を実施する。</p>			事業実施主体	東北森林管理局 置賜森林管理署
主な事業内容	溪間工2基				
主な保全対象	人家、県道、林道				
総事業費	55,069千円				
位置図	<div style="display: flex; align-items: center;"> <div style="border: 1px solid black; padding: 5px; margin-right: 10px;"> ○ 施工箇所 </div> <div style="display: flex;">   </div> </div>				

地区概要表

事業名	保安林整備(国有林)	事業計画期間	令和2年度(1年間)	事業実施地区名 (都道府県名)	おおいざわちく 大石沢地区 (山形県)
事業目的	当地区は、小国町の南東部に位置し、水源かん養保安林に指定されている。 本計画箇所の森林は、過密化等により水土保持機能が著しく低下している状況にあり、今後の豪雨により、山腹崩壊や流木の流出等が発生するおそれがあることから、本数調整伐の実施により適正な林分密度とし、保安林機能の維持増進を図ることを目的として事業を実施するものである。			事業実施主体	東北森林管理局 置賜森林管理署
主な事業内容	本数調整伐16.33ha				
主な保全対象	人家、県道				
総事業費	7,600千円				
位置図	<div style="display: flex; align-items: center;"> <div style="border: 1px solid black; padding: 5px; margin-right: 10px;"> ○ 施工箇所 </div>  </div> <div style="display: flex; align-items: center;">  </div>				