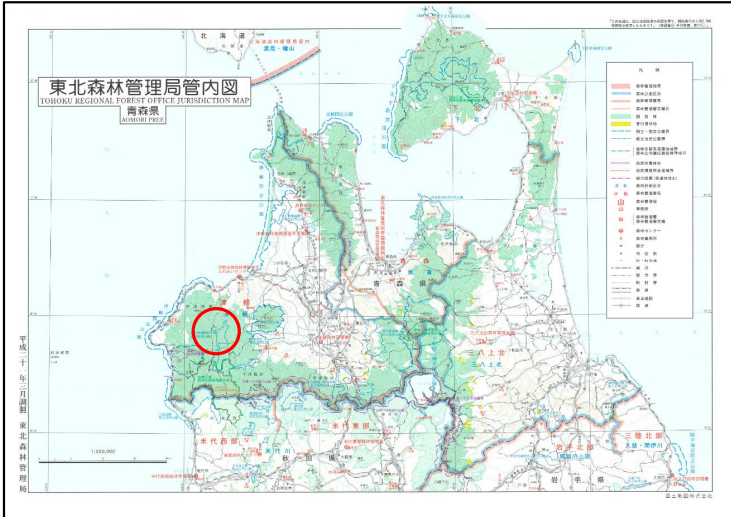
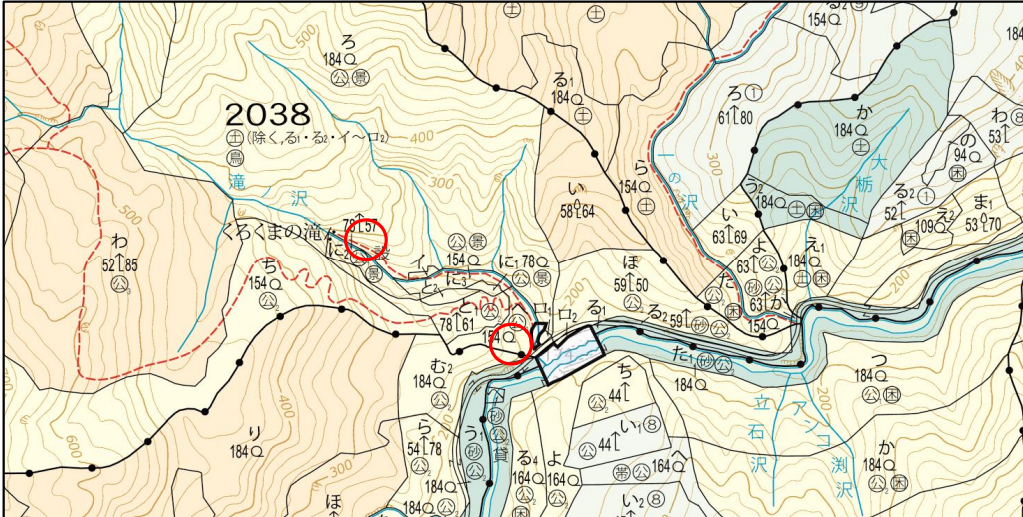
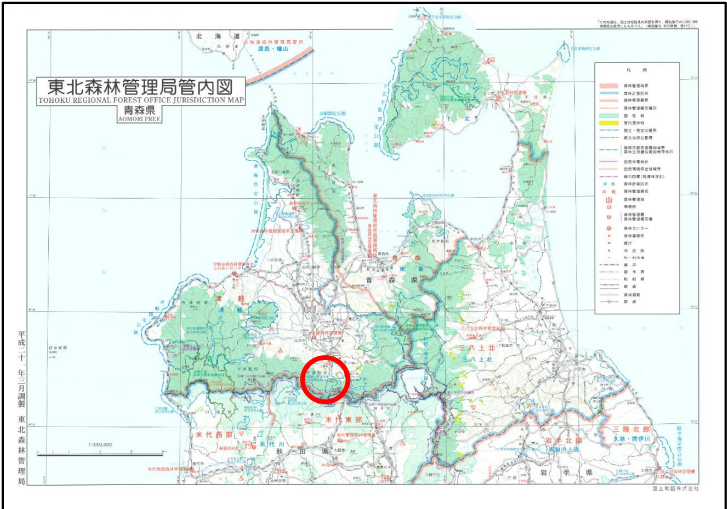
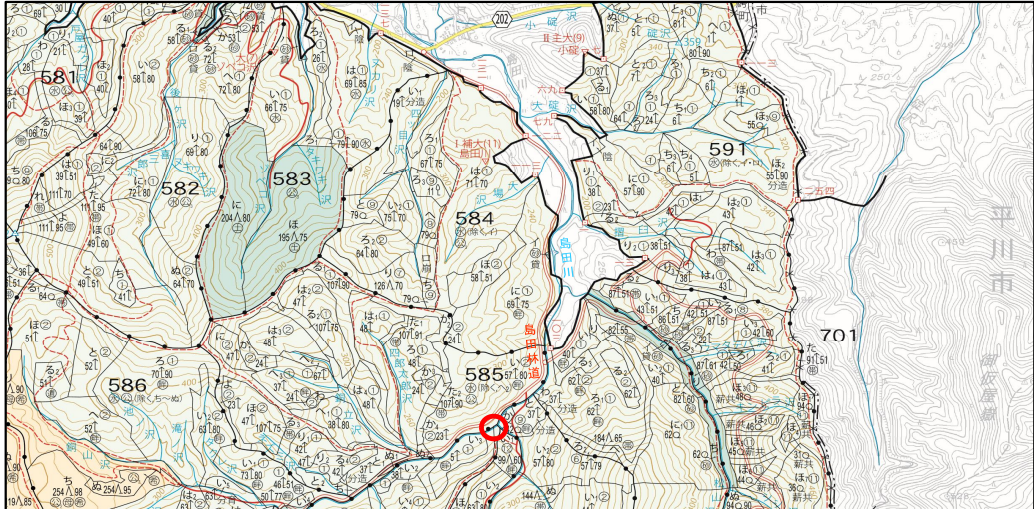


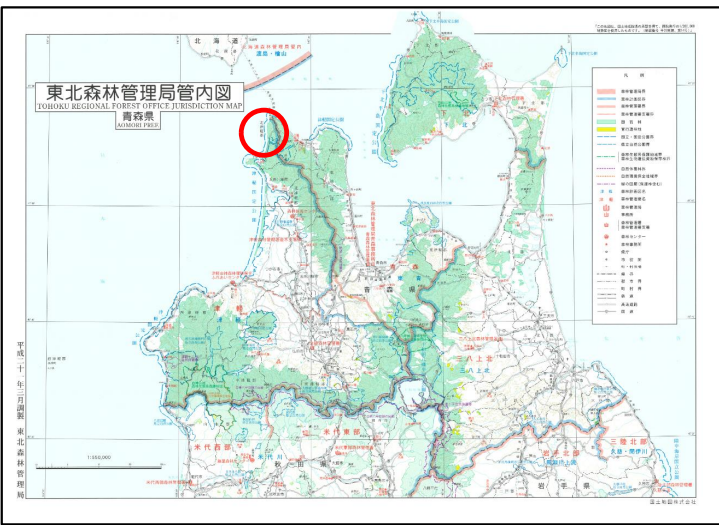
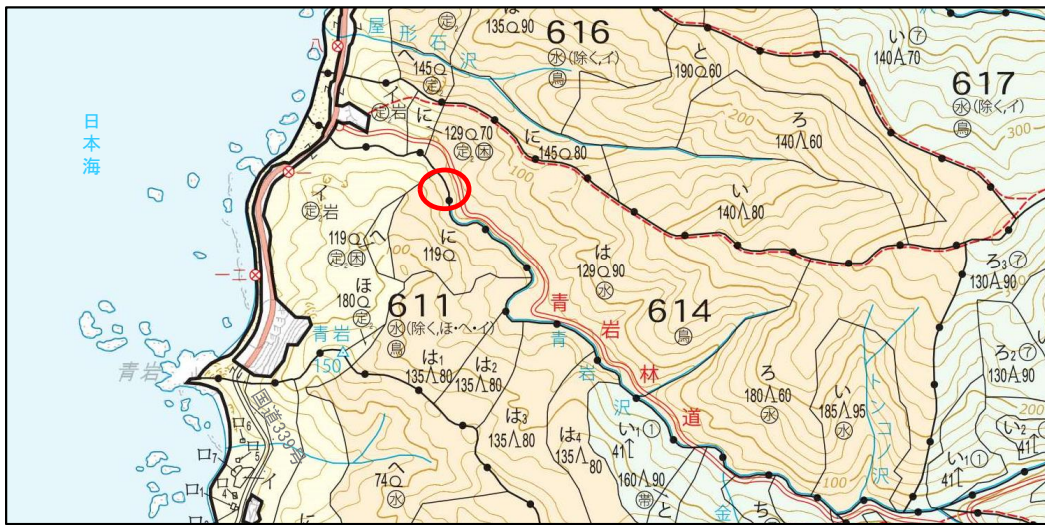
## 地区概要表

事業名	復旧治山(国有林)	事業計画期間	令和6年度(1年間)	事業実施地区名 (都道府県名)	たき 滝ノ沢 (青森県)
事業目的	<p>本地区は鯉ヶ沢町の南西部に位置し、山地災害危険地区に指定されている。令和4年8月の大雨により山腹崩壊が発生し、山腹工の一部が損壊した。崩壊地の付近に位置するくろくまの滝の管理棟や町道に被害はなかったが、崩壊地は裸地化し、山腹工の機能も損なわれている。今後の降雨等によっては更なる崩壊が発生し、保全対象に被害を及ぼすおそれがあることから、山腹工により保安林機能を回復させ、民生の安定を図ることを目的として事業を実施する。</p>			事業実施主体	東北森林管理局 津軽森林管理署
主な事業内容	山腹工0.05ha				
主な保全対象	公共施設、町道				
総事業費	30,000千円				
位置図	<div style="display: flex; align-items: center;"> <div style="border: 1px solid black; padding: 5px; margin-right: 10px;"> <span style="color: red; font-size: 20px;">○</span> 施工箇所         </div>  </div>				
					

## 地区概要表

事業名	予防治山(国有林)	事業計画期間	令和6年度(1年間)	事業実施地区名 (都道府県名)	しまだがわ 島田川 (青森県)
事業目的	<p>本地区は大鰐町の南部に位置し、溪畔林が発達した溪流である。これまで流木による被害は確認されていないが、今後の大雨等によっては、溪畔林の侵食により倒木が発生し、流木となって下流域に流下することで保全対象に被害を及ぼすおそれがある。このことから、溪間工により保全対象への被害を未然に防止することを目的として事業を実施する。</p>			事業実施主体	東北森林管理局 津軽森林管理署
主な事業内容	溪間工1箇所				
主な保全対象	人家、県道、林道、農地				
総事業費	33,000千円				
位置図	<div style="display: flex; align-items: center;"> <div style="border: 1px solid black; padding: 5px; margin-right: 10px;"> <span style="color: red; font-size: 20px;">○</span> 施工箇所         </div>  </div>				
					


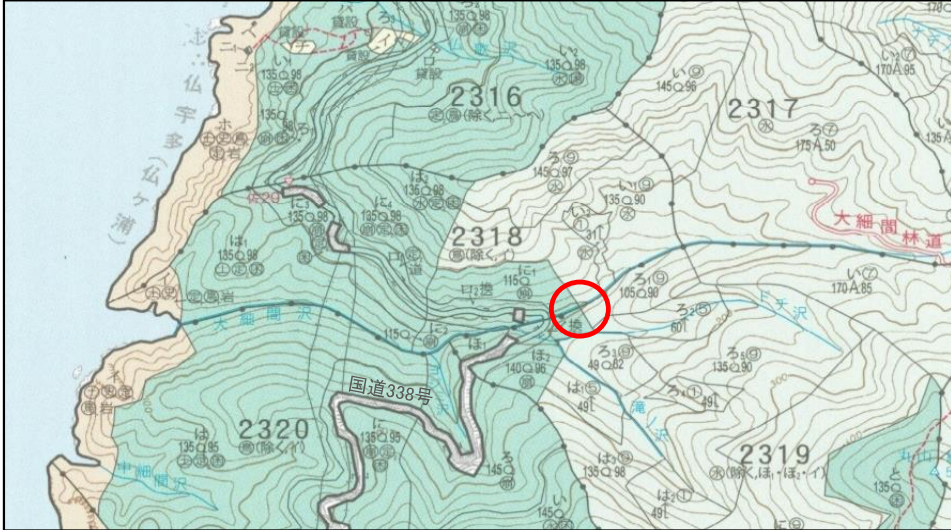
## 地区概要表

事業名	予防治山(国有林)	事業計画期間	令和6年度(1年間)	事業実施地区名 (都道府県名)	あおいわさわ 青岩沢 (青森県)
事業目的	<p>本地区は中泊町の北部に位置し、溪畔林が発達した溪流である。これまで流木による被害は確認されていないが、今後の大雨等によっては、溪畔林の侵食により倒木が発生し、流木となって下流域に流下することで保全対象に被害を及ぼすおそれがある。このことから、溪間工により保全対象への被害を未然に防止することを目的として事業を実施する。</p>			事業実施主体	東北森林管理局 津軽森林管理署 金木支署
主な事業内容	溪間工1箇所				
主な保全対象	国道、林道				
総事業費	34,000千円				
位置図	<div style="display: flex; align-items: center;"> <div style="border: 1px solid black; padding: 5px; margin-right: 10px;"> <span style="color: red; font-size: 20px;">○</span> 施工箇所         </div>  </div>				
					

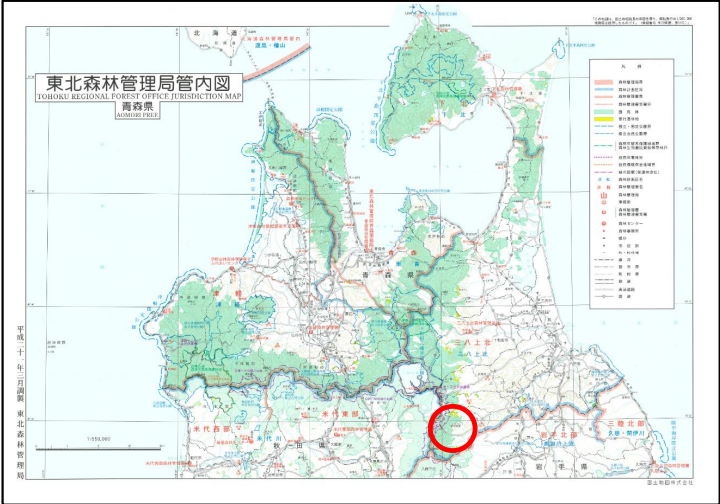
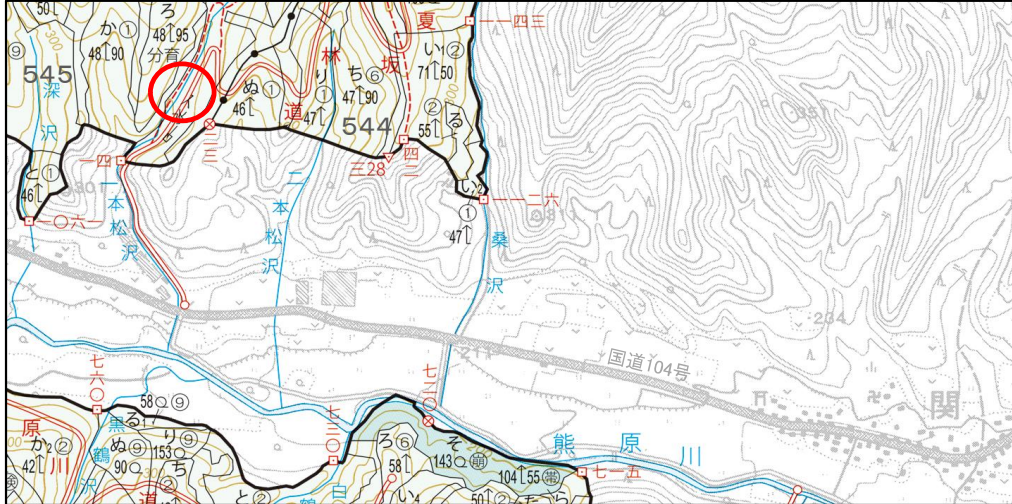
## 地区概要表

事業名	復旧治山(国有林)	事業計画期間	令和6年度(1年間)	事業実施地区名 (都道府県名)	わきのさわ 脇野沢 (青森県)
事業目的	本地区はむつ市の西部に位置している。令和4年8月の大雨により山腹崩壊が発生し、直下の民有地に土砂が流出した。今後の降雨等によっては更なる崩壊が発生し、保全対象に被害を及ぼすおそれがあることから、山腹工により保安林機能を回復させ、民生の安定を図ることを目的として事業を実施する。			事業実施主体	東北森林管理局 下北森林管理署
主な事業内容	山腹工0.04ha				
主な保全対象	人家				
総事業費	14,000千円				
位置図	<div style="display: flex; align-items: center;"> <div style="border: 1px solid black; padding: 5px; margin-right: 10px;"> <span style="color: red; font-size: 20px;">○</span> 施工箇所                 </div> </div>				

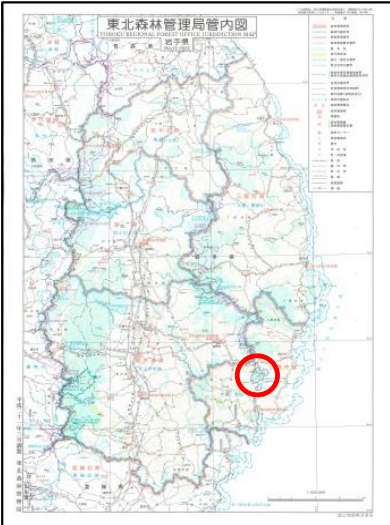
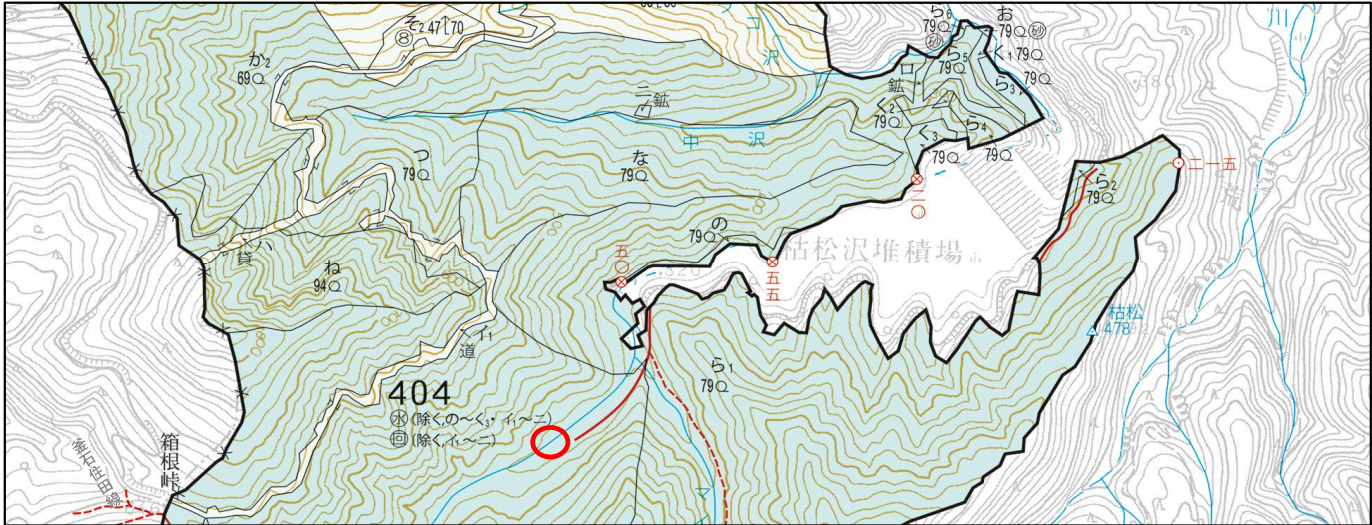
## 地区概要表

事業名	復旧治山(国有林)	事業計画期間	令和6年度(1年間)	事業実施地区名 (都道府県名)	おおほそまさわ 大細間沢 (青森県)
事業目的	本地区は佐井村の沿岸部に位置し、山地災害危険地区に指定されている。近年の大雨等により谷止工及び付帯施設である側壁の基礎が洗堀され、側壁は傾倒している。今後の降雨等によっては基礎の侵食が進行し、傾倒による背面土砂の流出が発生することで下流域の保全対象に被害を及ぼすおそれがある。このことから、溪間工により既往施設の傾倒を防止し、保安林機能の維持を図ることを目的として事業を実施する。			事業実施主体	東北森林管理局 下北森林管理署
主な事業内容	溪間工1基				
主な保全対象	国道				
総事業費	37,000千円				
位置図	<div style="display: flex; align-items: center;"> <div style="border: 1px solid black; padding: 5px; margin-right: 10px;"> <span style="color: red; font-size: 20px; margin-right: 5px;">○</span> 施工箇所                 </div>  </div>				
					

## 地区概要表

事業名	予防治山(国有林)	事業計画期間	令和6年度(1年間)	事業実施地区名 (都道府県名)	いっぽんまつさわ 一本松沢 (青森県)
事業目的	<p>本地区は田子町の西部に位置し、山地災害危険地区に指定されている。近年の大雨等により溪岸侵食が発生し、溪床には倒木が点在している。これまでに倒木が流出する被害は確認されていないが、今後の大雨等によっては、溪床に残存する倒木が下流域に流出し、保全対象に被害を及ぼすおそれがある。このことから、溪間工により保全対象への被害を未然に防止することを目的として事業を実施する。</p>			事業実施主体	東北森林管理局 三八上北森林管理署
主な事業内容	溪間工1箇所				
主な保全対象	養鶏場				
総事業費	25,000千円				
位置図	<div style="display: flex; align-items: center;"> <div style="border: 1px solid black; padding: 5px; margin-right: 10px;"> <span style="color: red; font-size: 20px;">○</span> 施工箇所         </div>  </div>				
					

## 地区概要表

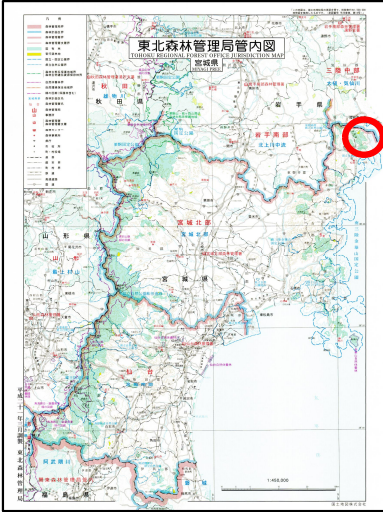
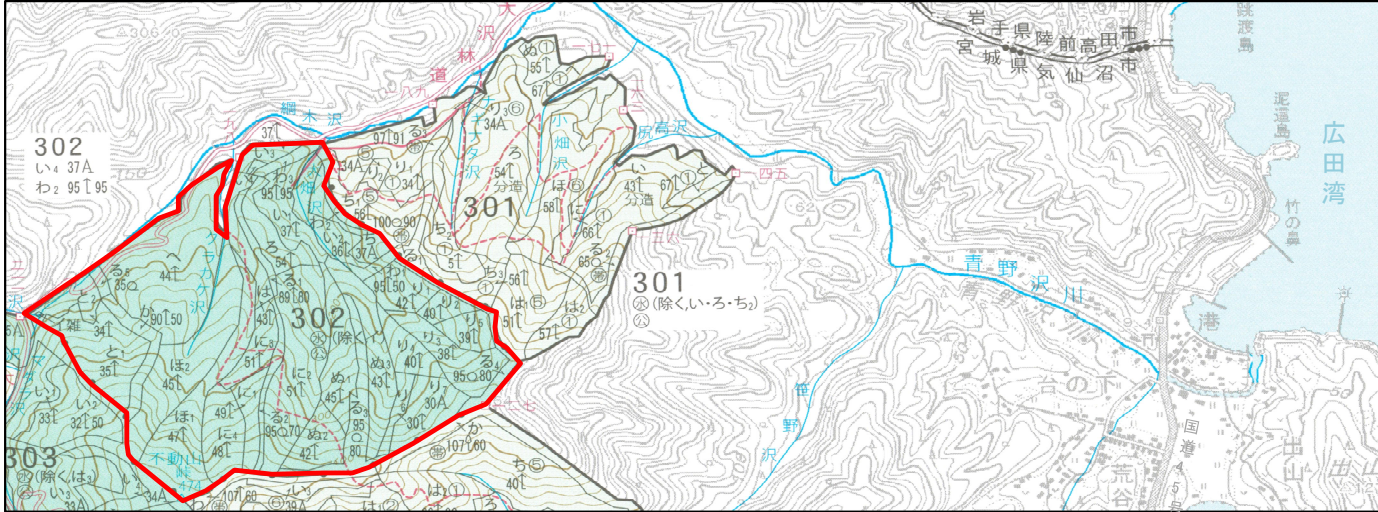
事業名	復旧治山(国有林)	事業計画期間	令和6年度(1年間)	事業実施地区名 (都道府県名)	かれまつさわ 枯松沢 (岩手県)
事業目的	本地区は釜石市の西部に位置し、山地災害危険地区に指定されている。これまでも溪間工を主体とした治山事業を実施してきたが、近年の大雨等により溪岸侵食が発生し、下流の枯松沢の暗渠施設に土砂が流出した。今後の降雨等によっては、溪床に堆積している不安定土砂が下流域に流出し、保全対象に再び被害を及ぼすおそれがあることから、溪間工により保安林機能を維持・増進させ、民生の安定を図ることを目的として事業を実施する。			事業実施主体	東北森林管理局 三陸中部森林管理署
主な事業内容	溪間工1基				
主な保全対象	土砂堆積場管理用道路				
総事業費	65,000千円				
位置図	<div style="display: flex; align-items: flex-start;"> <div style="width: 15%; border: 1px solid black; padding: 5px; margin-right: 10px;"> <div style="border: 1px solid black; padding: 2px; margin-bottom: 5px; text-align: center;">○ 施工箇所</div> </div> <div style="width: 85%;">   </div> </div>				

## 地区概要表

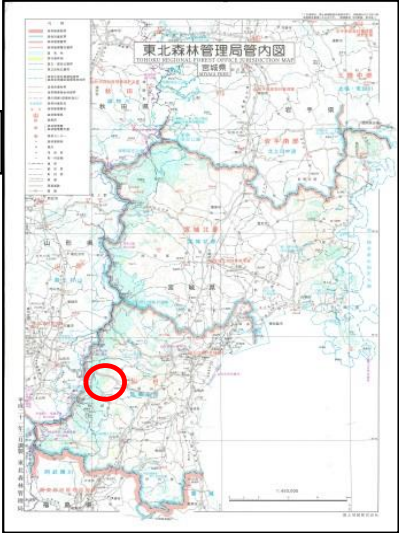
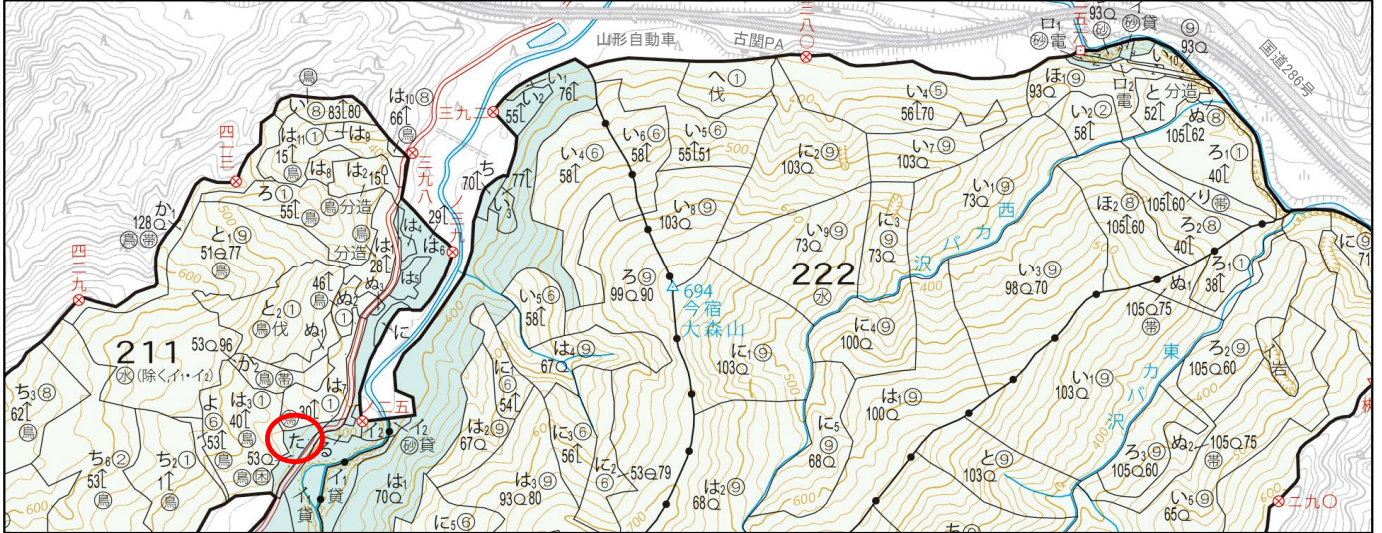
事業名	復旧治山(国有林)	事業計画期間	令和6年度～令和7年度(2年間)	事業実施地区名 (都道府県名)	げとうさん 夏油山 (岩手県)
事業目的	<p>本地区は北上市の南西部に位置し、山地災害危険地区に指定されている。令和3年5月の融雪により、斜面長約100m、幅約80mにおよぶ山腹崩壊が発生した。崩壊斜面の直下に位置する温泉施設には被害がなかったものの、崩壊地は裸地化した状態であるとともに、崩落した土砂が不安定な状態で堆積している。今後の降雨等によっては、崩壊地の拡大や崩落した土砂の流出により保全対象に被害を及ぼすおそれがあることから、山腹工により保安林機能を回復させ、民生の安定を図ることを目的として事業を実施する。</p>			事業実施主体	東北森林管理局 岩手南部森林管理署
主な事業内容	山腹工0.50ha				
主な保全対象	宿泊施設				
総事業費	291,000千円				
位置図	<div style="display: flex; align-items: flex-start;"> <div style="width: 20%; border: 1px solid black; padding: 5px; margin-right: 10px;"> <p style="text-align: center;">○ 施工箇所</p> </div> <div style="width: 80%;"> </div> </div>				



## 地区概要表

事業名	保安林総合改良整備 (国有林)	事業計画期間	令和6年度(1年間)	事業実施地区名 (都道府県名)	けせんぬま 気仙沼 (宮城県)
事業目的	本地区は気仙沼市の北東部に位置し、水源かん養保安林に指定されている。本地区の森林は、林分密度の過密化により水土保持機能が低下し、山腹崩壊や倒木による流木が発生しやすい状況となっている。このことから、本数調整伐により保安林機能を維持・増進させ、民生の安定を図ることを目的として事業を実施する。			事業実施主体	東北森林管理局 宮城北部森林管理署
主な事業内容	本数調整伐42.01ha				
主な保全対象	人家、市道、農地				
総事業費	23,000千円				
位置図					
○ 施工箇所					


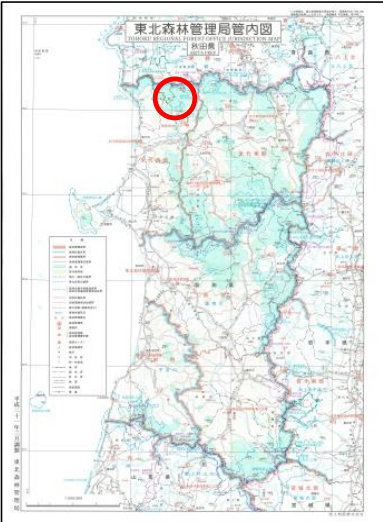
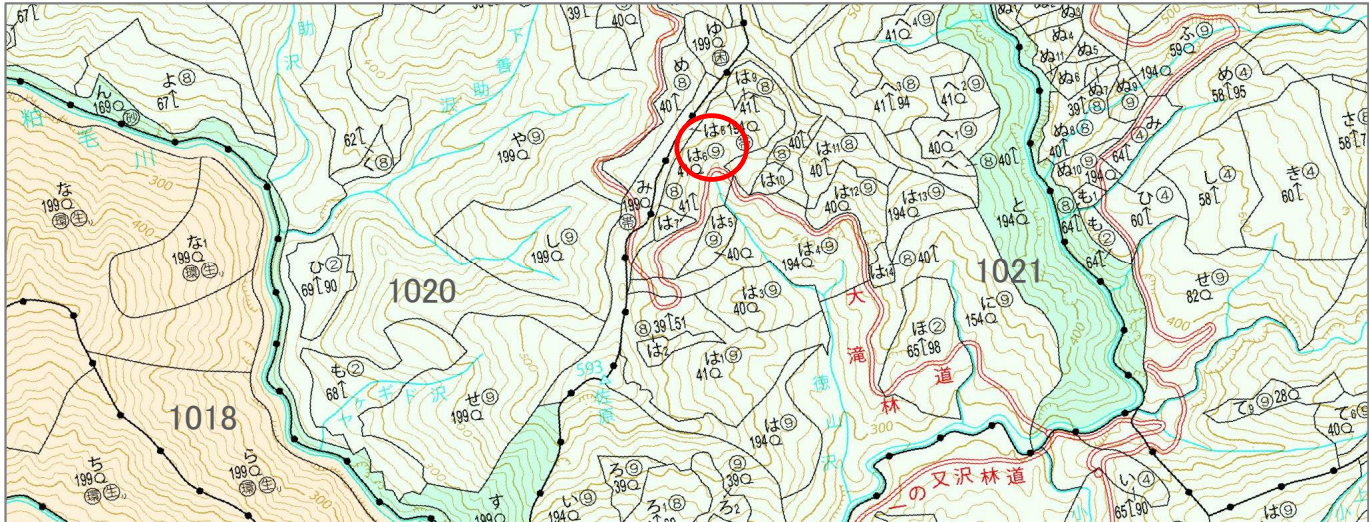
## 地区概要表

事業名	復旧治山(国有林)	事業計画期間	令和6年度(1年間)	事業実施地区名 (都道府県名)	こや さわ 小屋の沢 (宮城県)
事業目的	<p>本地区は川崎町の西部に位置している。令和4年3月の局地的な大雨により山腹崩壊が発生し、民間施設へ通じる直下の林道に土砂が流出した。崩壊斜面は裸地化し、不安定な岩塊も残存していることから、今後の降雨等によっては更なる山腹崩壊が発生し、保全対象に再び被害を及ぼすおそれがある。このことから、山腹工により保安林機能を回復させ、民生の安定を図ることを目的として事業を実施する。</p>			事業実施主体	東北森林管理局 仙台森林管理署
主な事業内容	山腹工0.09ha				
主な保全対象	林道				
総事業費	45,000千円				
位置図	<div style="display: flex; align-items: center;"> <div style="border: 1px solid black; padding: 5px; margin-right: 10px;"> <span style="color: red; font-size: 20px;">○</span> 施工箇所             </div>  </div>				
					

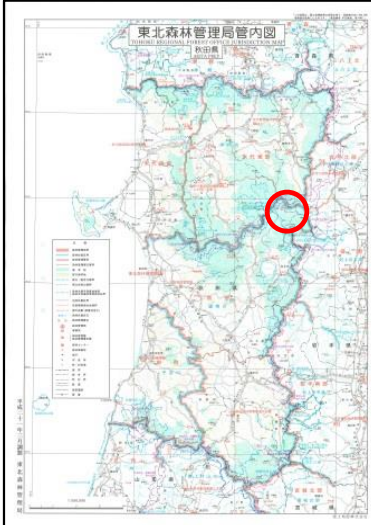
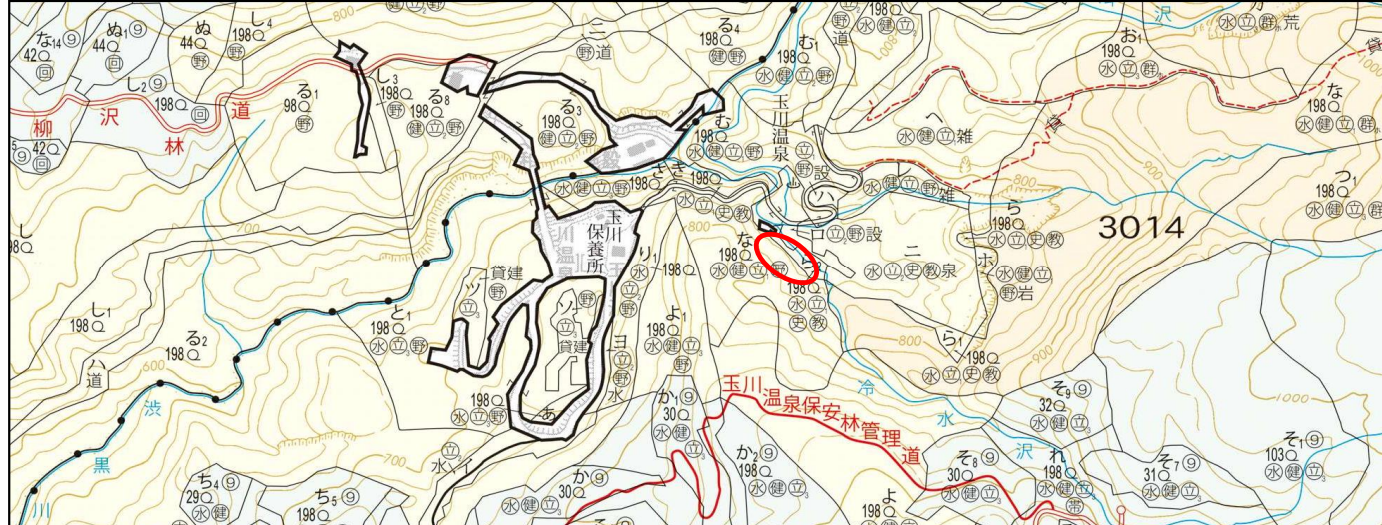
## 地区概要表

事業名	復旧治山(国有林)	事業計画期間	令和6年度(1年間)	事業実施地区名 (都道府県名)	ねれつさわ 根烈沢 (秋田県)
事業目的	<p>本地区は北秋田市の南部に位置し、山地災害危険地区に指定されている。平成30年5月の大雨により溪岸侵食が発生し、下流の集落付近に土砂や倒木が流出した。今後の降雨等によっては、溪床に残存している倒木等が流木となって流出し、保全対象に被害を及ぼすおそれがあることから、溪間工により下流域を保全することを目的として事業を実施する。</p>			事業実施主体	東北森林管理局 米代東部森林管理署 上小阿仁支署
主な事業内容	溪間工1基				
主な保全対象	人家、林道、農地				
総事業費	64,000千円				
位置図	<div style="display: flex; align-items: flex-start;"> <div style="border: 1px solid black; padding: 5px; margin-right: 10px;"> <div style="text-align: center; border-bottom: 1px solid black;">位置図</div> <div style="border: 1px solid black; padding: 5px; margin-top: 10px;"> <span style="color: red; font-size: 20px;">○</span> 施工箇所                 </div> </div> <div style="flex-grow: 1;"> </div> </div>				

## 地区概要表

事業名	復旧治山(国有林)	事業計画期間	令和6年度(1年間)	事業実施地区名 (都道府県名)	とくやまさわ 徳山沢 (秋田県)
事業目的	<p>本地区は藤里町の北西部に位置している。近年の大雨等により溪岸侵食が発生し、白神山地(小岳)への登山者も利用する林道に土砂が流出した。今後の降雨等によっては溪岸侵食が進行し、溪床に堆積している不安定土砂とともに下流域に流出することで保全対象に再び被害を及ぼすおそれがある。このことから、溪間工により保安林機能を維持・増進させ、民生の安定を図ることを目的として事業を実施する。</p>			事業実施主体	東北森林管理局 米代西部森林管理署
主な事業内容	溪間工1基				
主な保全対象	林道				
総事業費	45,000千円				
位置図	<div style="display: flex; align-items: flex-start;"> <div style="margin-right: 10px;">  <p>施工箇所</p> </div> <div>   </div> </div>				

## 地区概要表

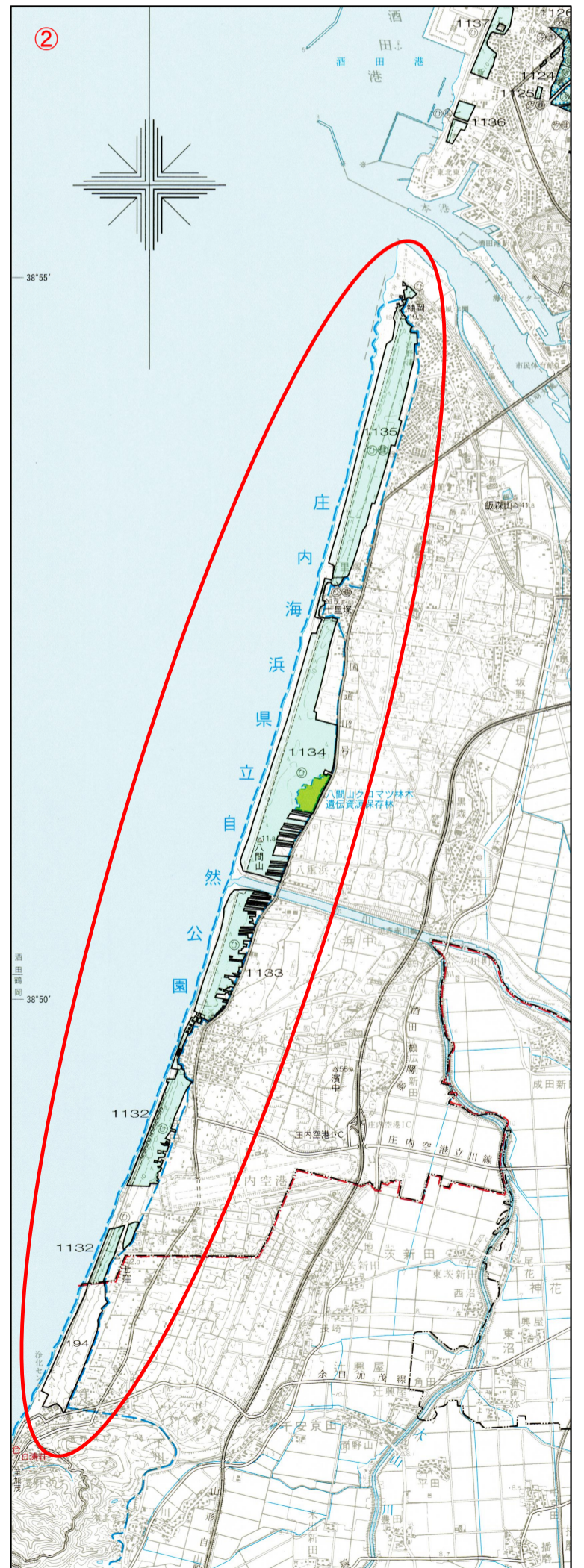
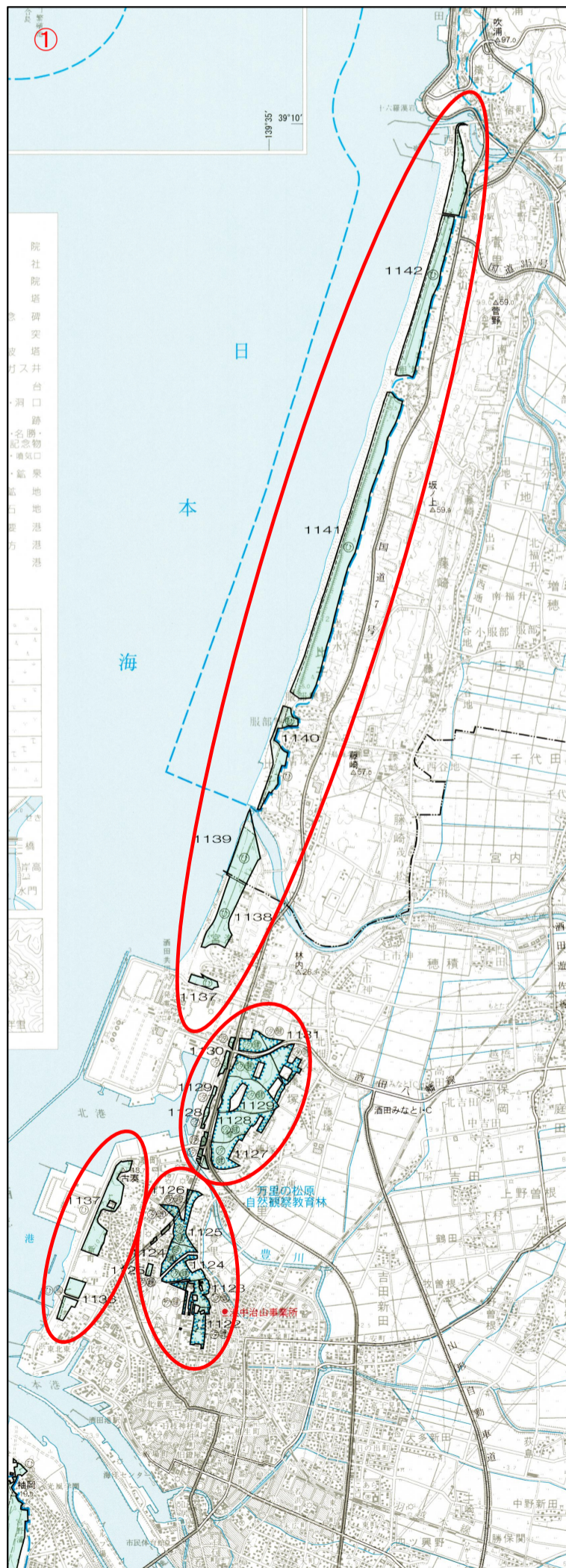
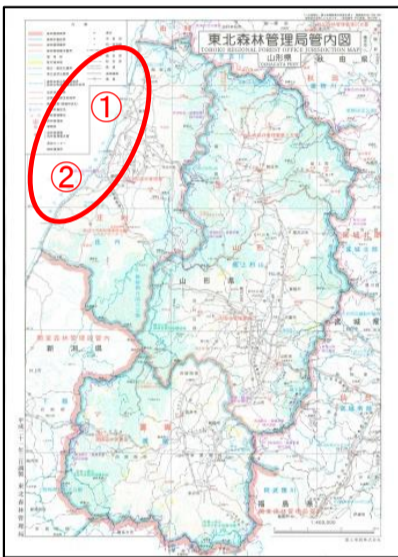
事業名	復旧治山(国有林)	事業計画期間	令和6年度(1年間)	事業実施地区名 (都道府県名)	たまがわおんせん 玉川温泉 (秋田県)
事業目的	<p>本地区は仙北市の北部に位置し、山地災害危険地区に指定されている。令和4年8月の大雨により山腹崩壊が発生し、直下の宿泊施設に土砂が流出した。崩壊地の末端部は冷水沢に接しており、流水による侵食が生じ、更なる崩壊が発生することで保全対象に再び被害を及ぼすおそれがある。このことから、山腹工により保安林機能を回復させ、民生の安定を図ることを目的として事業を実施する。</p>			事業実施主体	東北森林管理局 秋田森林管理署
主な事業内容	山腹工0.10ha				
主な保全対象	宿泊施設				
総事業費	24,000千円				
位置図	<div style="display: flex; align-items: center;"> <div style="border: 1px solid black; padding: 5px; margin-right: 10px;"> <span style="color: red; font-size: 20px;">○</span> 施工箇所         </div>  </div> <div style="margin-top: 10px;">  </div>				

## 地区概要表

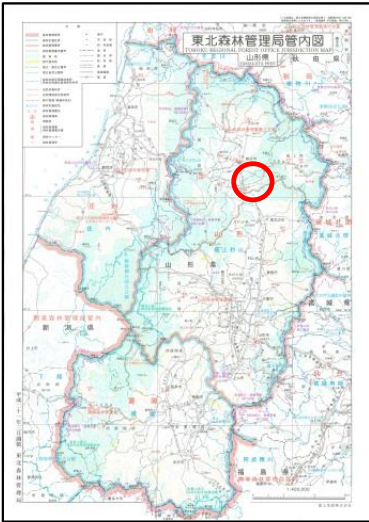
<b>事業名</b>	保安林総合改良整備 (国有林)	<b>事業計画期間</b>	令和6年度～令和7年度(2年間)	<b>事業実施地区名 (都道府県名)</b>	さかたかいが 酒田海岸 (山形県)
<b>事業目的</b>	本地区は鶴岡市、酒田市、遊佐町の日本海沿岸部に位置し、飛砂防備保安林、潮害防備保安林、防風保安林、保健保安林に指定された海岸防災林である。砂丘に造成されたクロマツ林が日本海からの強風や潮害を防いでいるが、近年、マツノザイセンチュウによる松枯れの被害が拡大しており、早急な被害木の処理が必要である。また、本地区の一部では、日本海からの強風により砂丘が侵食され、海岸防災林としての機能が低下している箇所がある。このことから、本数調整伐及び砂丘造成を実施し、松枯れ被害の拡大を防止するとともに砂丘を復旧し、保安林機能を維持・増進させ、民生の安定を図ることを目的として事業を実施する。			<b>事業実施主体</b>	東北森林管理局 庄内森林管理署
<b>主な事業内容</b>	本数調整伐638ha、砂丘造成750m				
<b>主な保全対象</b>	人家、国道、農地				
<b>総事業費</b>	914,000千円				

**位置図**

○ 施工箇所



## 地区概要表

事業名	防災林造成(国有林)	事業計画期間	令和6年度(1年間)	事業実施地区名 (都道府県名)	くいわりさわ 杭割沢 (山形県)
事業目的	本地区は最上町の西部に位置し、山地災害危険地区に指定されている。昭和57年4月に全層なだれが発生し、直下の温泉旅館に被害を与えたことからなだれ予防柵を設置しているが、部材の経年劣化や倒木による変形が確認されており、施設の効果が十分発揮されていない状態となっている。また、本地区の一部では倒木により林分密度が低くなっており、表土の流出が発生しやすい状況となっている。今後の降雪や大雨等によっては、なだれや山腹崩壊が発生し、斜面下部の保全対象に被害を及ぼすおそれがあることから、なだれ予防柵及び山腹工により保安林機能を回復させ、民生の安定を図ることを目的として事業を実施する。			事業実施主体	東北森林管理局 山形森林管理署 最上支署
主な事業内容	なだれ予防柵40.5m、山腹工0.18ha				
主な保全対象	人家、町道				
総事業費	60,000千円				
位置図	<div style="display: flex; align-items: center;"> <div style="border: 1px solid black; padding: 5px; margin-right: 10px;"> <span style="color: red; font-size: 20px;">○</span> 施工箇所                 </div>  </div> 