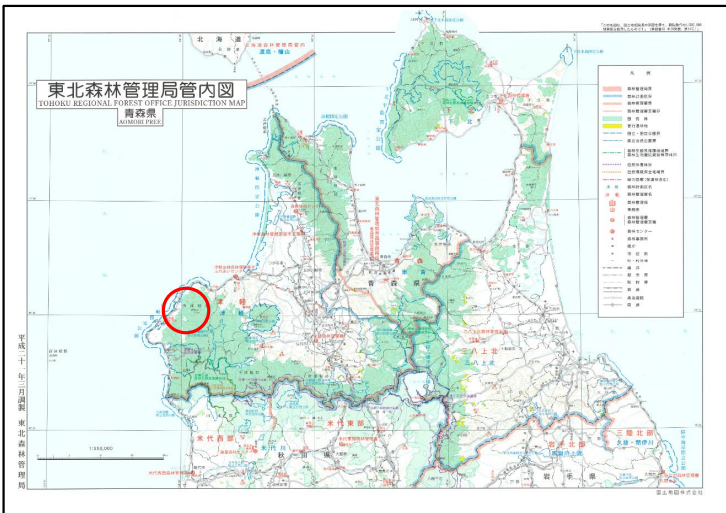
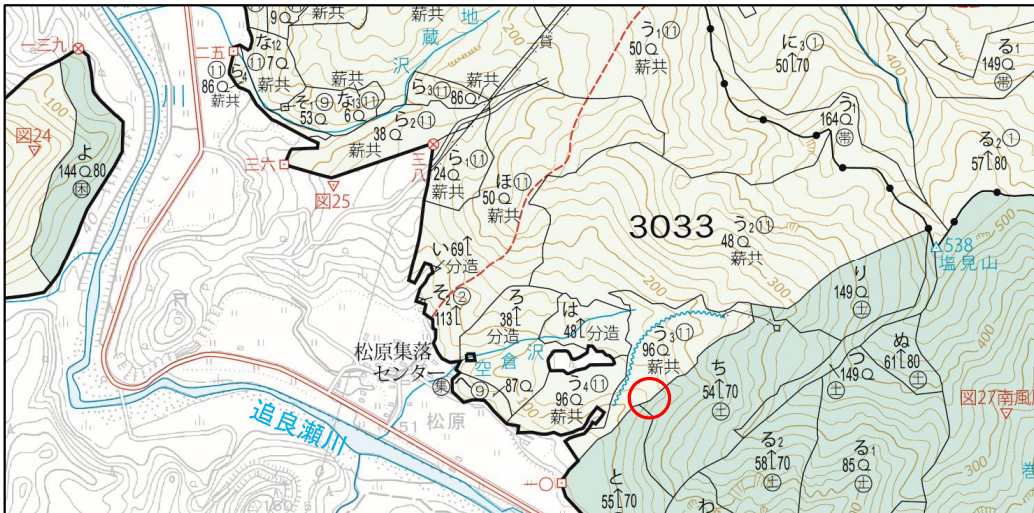
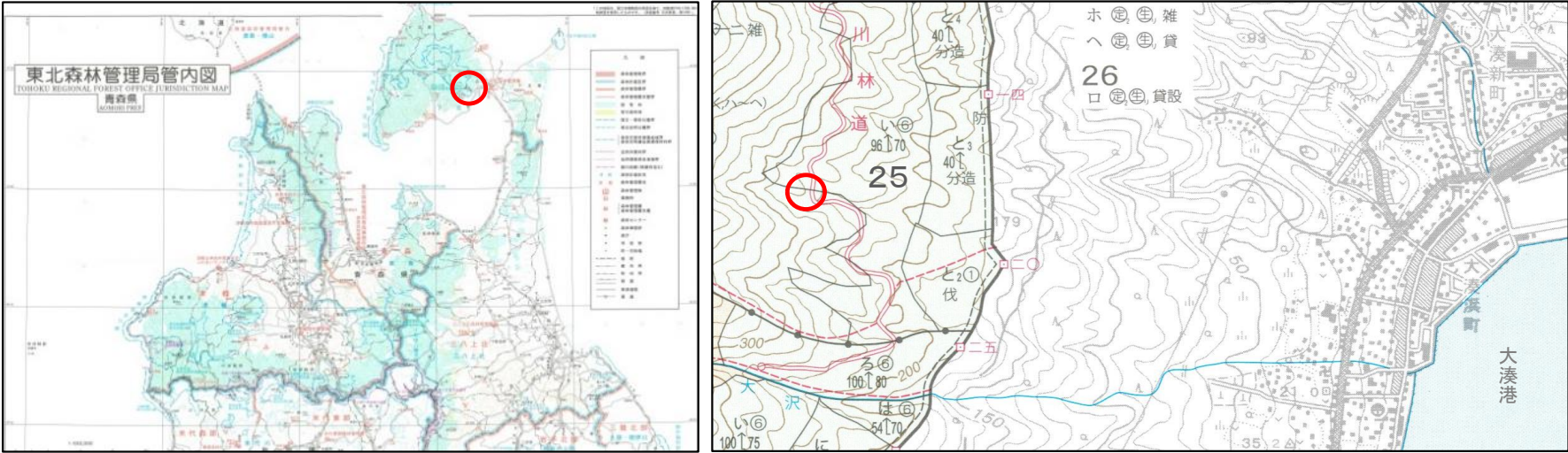


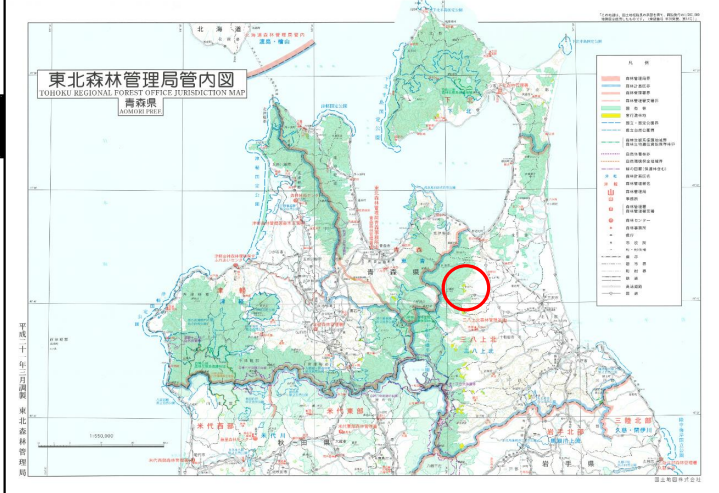
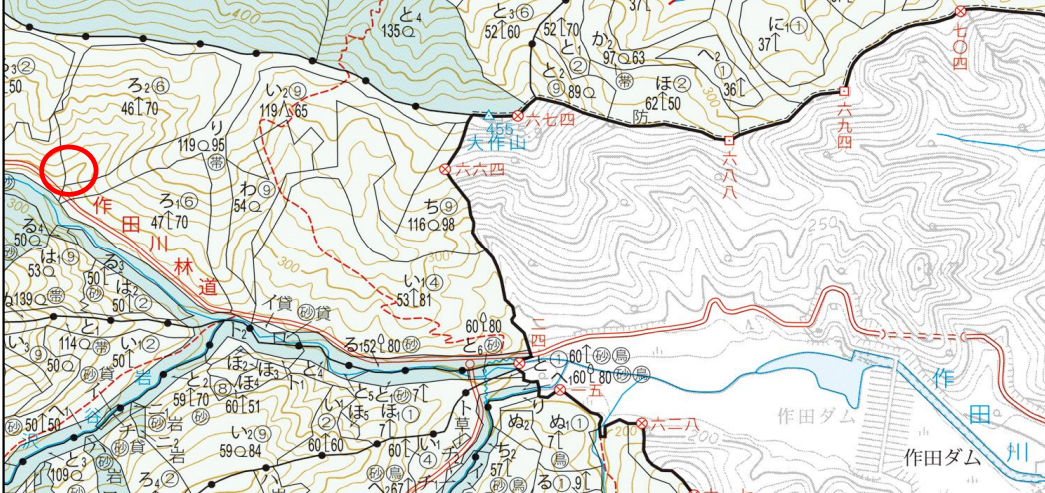
地区概要表

事業名	復旧治山(国有林)	事業計画期間	令和5年度～6年度(2年間)	事業実施地区名 (都道府県名)	まつばらさわ 松原沢 (青森県)
事業目的	<p>本地区は深浦町の中央部に位置している。令和4年8月の大雨により溪岸侵食が発生し、下流の農地に土砂が流出した。今後の降雨等によっては溪岸侵食が進行し、溪床に堆積している不安定土砂とともに下流域に流出することで保全対象に再び被害を及ぼすおそれがある。このことから、溪間工により保安林機能を維持・増進させ、民生の安定を図ることを目的として事業を実施する。</p>			事業実施主体	東北森林管理局 津軽森林管理署
主な事業内容	溪間工1基				
主な保全対象	町道、農地				
総事業費	51,000千円				
位置図	<div style="display: flex; align-items: center;"> <div style="border: 1px solid black; padding: 5px; margin-right: 10px;"> ○ 施工箇所 </div>  </div>				
					

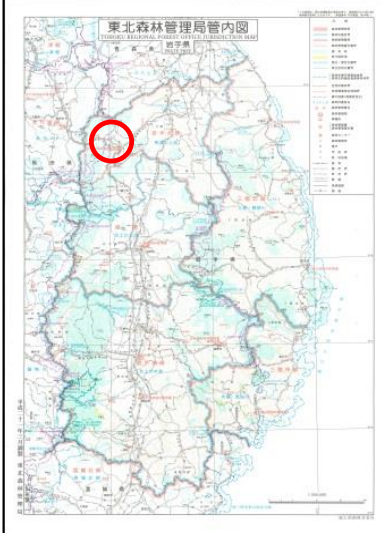
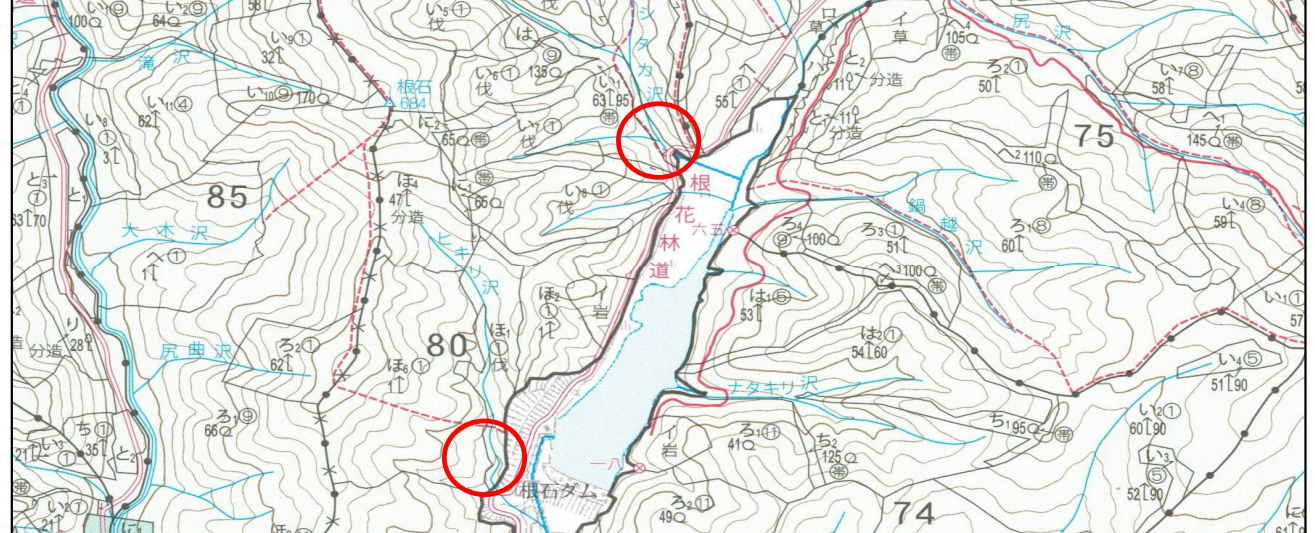
地区概要表

事業名	予防治山(国有林)	事業計画期間	令和5年度～令和6年度(2年間)	事業実施地区名 (都道府県名)	きくちがわ 菊池川 (青森県)
事業目的	<p>本地区はむつ市の中心部に位置し、山地災害危険地区に指定されている。近年の大雨等により土砂が流出する被害は確認されていないが、溪床には不安定土砂が堆積しており、今後の大雨等によっては下流域の保全対象に被害を及ぼすおそれがある。このことから、溪間工により保安林機能を維持・増進させ、民生の安定を図ることを目的として事業を実施する。</p>			事業実施主体	東北森林管理局 下北森林管理署
主な事業内容	溪間工1基				
主な保全対象	林道				
総事業費	30,000千円				
位置図	<div style="display: flex; align-items: flex-start;"> <div style="border: 1px solid black; padding: 5px; margin-right: 10px;"> ○ 施工箇所 </div> <div style="flex-grow: 1;">  </div> </div>				

地区概要表

事業名	復旧治山(国有林)	事業計画期間	令和5年度～令和6年度(2年間)	事業実施地区名 (都道府県名)	さくたがわ 作田川 (青森県)
事業目的	<p>本地区は七戸町の北西部に位置し、山地災害危険地区に指定されている。令和3年8月の大雨により溪岸侵食が発生し、下流の林道及び浄水場の取水施設に土砂が流出した。今後の降雨等によっては溪岸侵食が進行し、溪床に堆積している不安定土砂とともに下流域に流出することで保全対象に再び被害を及ぼすおそれがある。このことから、溪間工により保安林機能を維持・増進させ、民生の安定を図ることを目的として事業を実施する。</p>			事業実施主体	東北森林管理局 三八上北森林管理署
主な事業内容	溪間工1基				
主な保全対象	林道				
総事業費	44,000千円				
位置図	<div style="display: flex; align-items: center;"> <div style="border: 1px solid black; padding: 5px; margin-right: 10px;"> ○ 施工箇所 </div>  </div>				
					

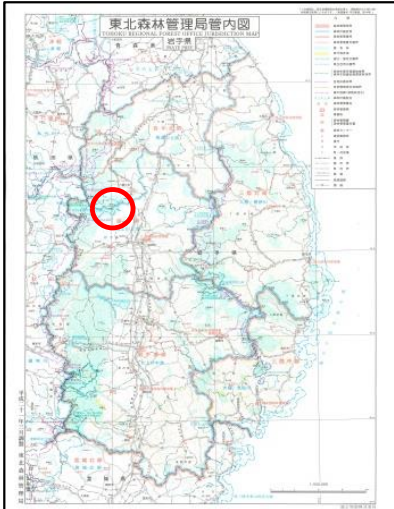
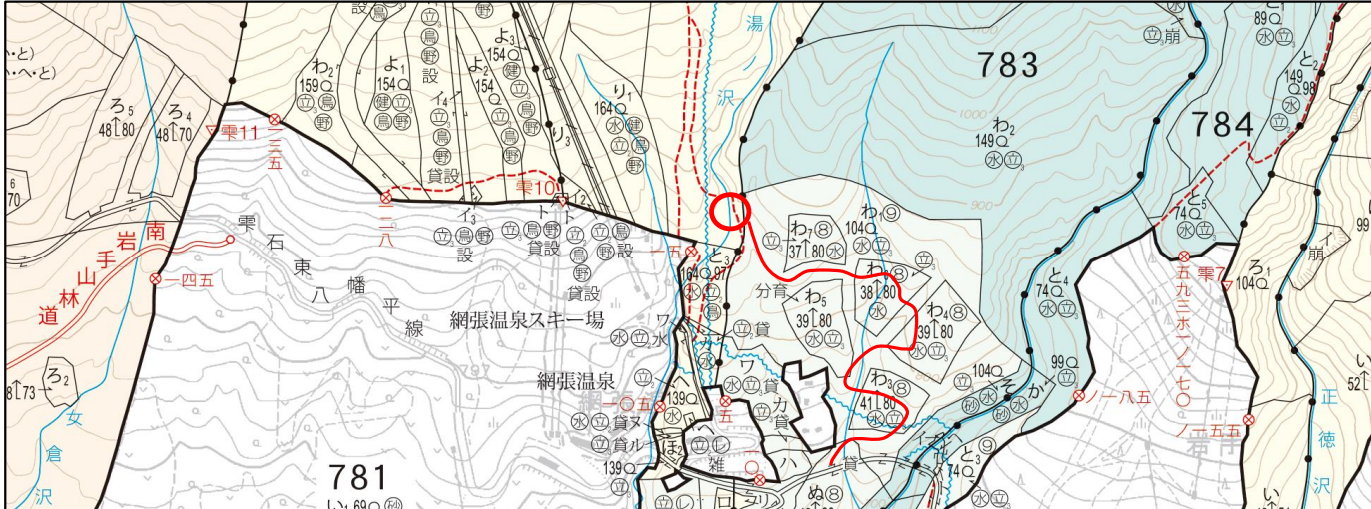
地区概要表

事業名	復旧治山(国有林)	事業計画期間	令和5年度～令和7年度(3年間)	事業実施地区名 (都道府県名)	ねいし 根石 (岩手県)
事業目的	<p>本地区は八幡平市の北部に位置し、山地災害危険地区に指定されている。近年の大雨等により溪岸侵食が発生し、農業用ダムの管理にも使用されている下流の林道に土砂が流出した。今後の降雨等によっては溪岸侵食が進行し、溪床に堆積している不安定土砂とともに下流域に流出することで保全対象に再び被害を及ぼすおそれがある。このことから、溪間工により保安林機能を維持・増進させ、民生の安定を図ることを目的として事業を実施する。</p>			事業実施主体	東北森林管理局 岩手北部森林管理署
主な事業内容	溪間工2基				
主な保全対象	林道				
総事業費	95,000千円				
位置図	<div style="display: flex; align-items: center;"> <div style="border: 1px solid black; padding: 5px; margin-right: 10px;"> ○ 施工箇所 </div>   </div>				

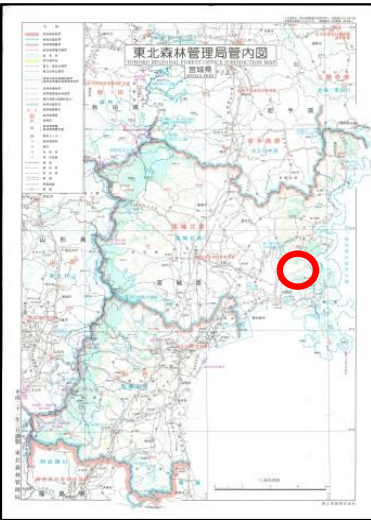
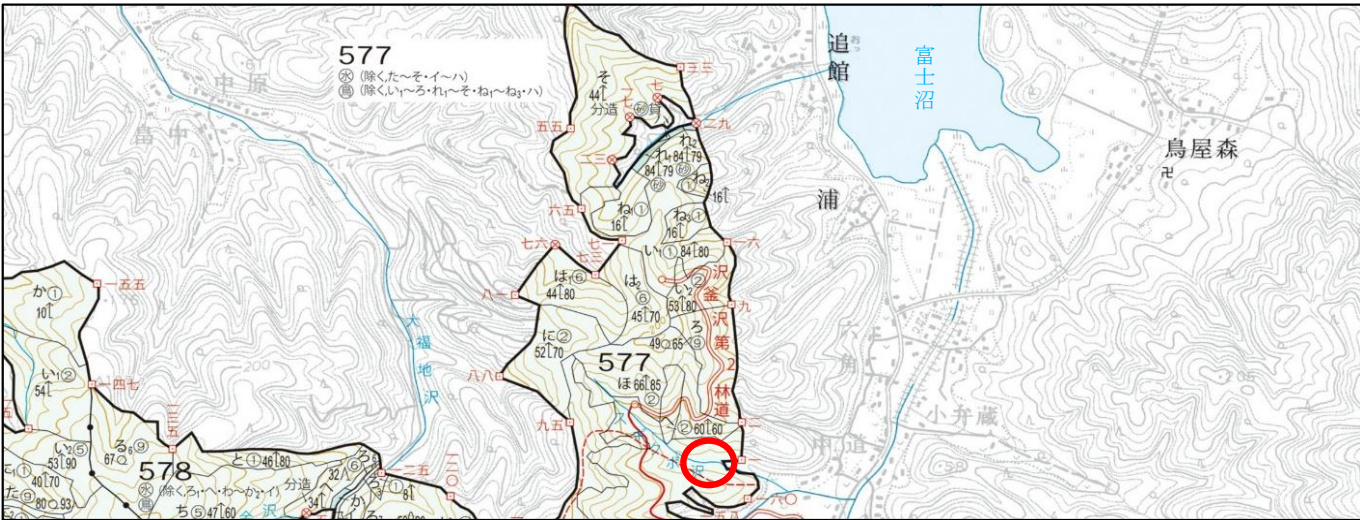
地区概要表

事業名	地すべり防止(国有林)	事業計画期間	令和5年度～令和6年度(2年間)	事業実施地区名 (都道府県名)	みさきひがし 三崎東 (岩手県)
事業目的	<p>本地区は久慈市南東部の太平洋沿岸に位置し、山地災害危険地区に指定されている。平成23年3月に発生した東北地方太平洋沖地震により斜面に滑落崖や亀裂が生じたため、令和元年までに地すべり防止工を実施し斜面の安定を図ってきた。施工効果により地すべり活動は一時沈静化した。その後の大雨等に伴い地下水位が上昇すると地すべり性の変動がみられる状況であり、今後の大雨等によっては地すべりの発生により保全対象に被害を及ぼすおそれがある。このことから、地すべり防止工により保全対象への被害を未然に防止することを目的として事業を実施する。</p>			事業実施主体	東北森林管理局 三陸北部森林管理署 久慈支署
主な事業内容	地すべり防止工1式				
主な保全対象	市道、漁港				
総事業費	173,000千円				
位置図	<div style="display: flex; align-items: center;"> <div style="border: 1px solid black; padding: 5px; margin-right: 10px;"> ○ 施工箇所 </div> </div>				

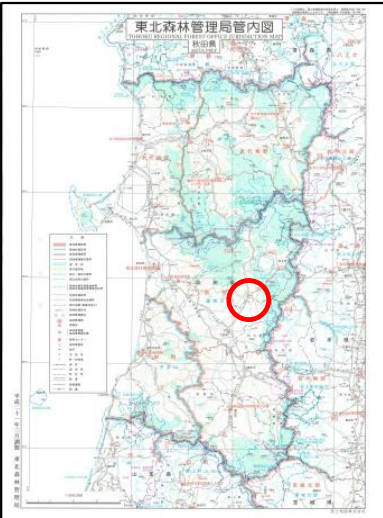
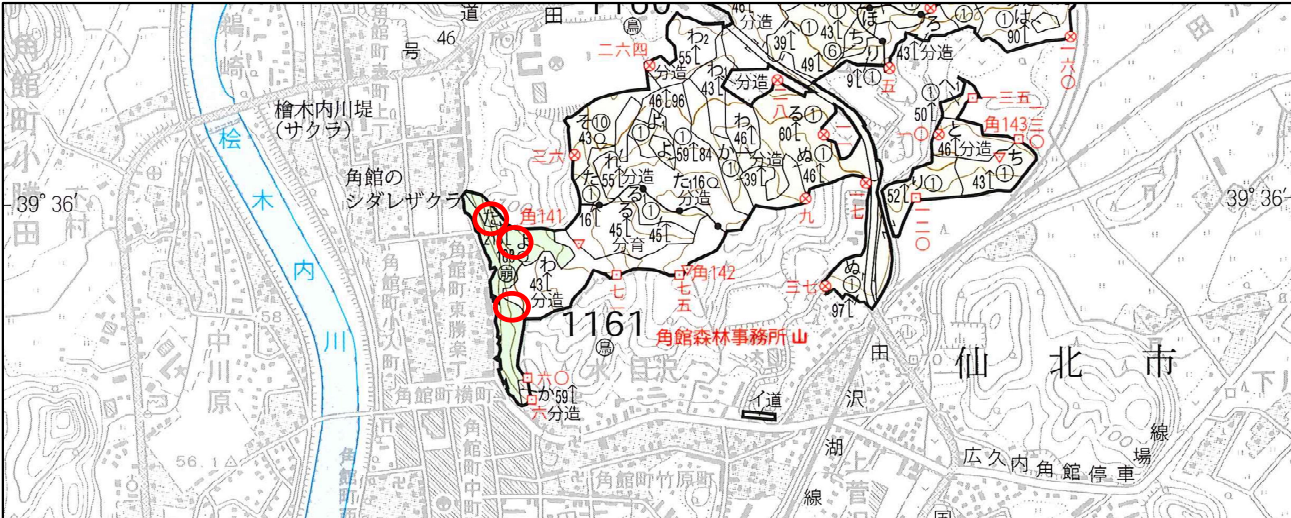
地区概要表

事業名	予防治山(国有林)	事業計画期間	令和5年度～令和8年度(4年間)	事業実施地区名 (都道府県名)	ゆ 湯の沢 さわ (岩手県)
事業目的	<p>本地区は雫石町の北部に位置し、山地災害危険地区に指定されている。近年の大雨等により土砂が流出する被害は確認されていないが、溪床には不安定土砂が堆積しており、今後の大雨等によっては下流域の保全対象に被害を及ぼすおそれがある。このことから、溪間工により保安林機能を維持・増進させ、民生の安定を図ることを目的として事業を実施する。</p>			事業実施主体	東北森林管理局 盛岡森林管理署
主な事業内容	溪間工1基、保安林管理道1,800m				
主な保全対象	宿泊施設、県道、町道				
総事業費	141,000千円				
位置図	<div style="display: flex; align-items: flex-start;"> <div style="border: 1px solid black; padding: 5px; margin-right: 10px;"> ○ 施工箇所 </div>   </div>				

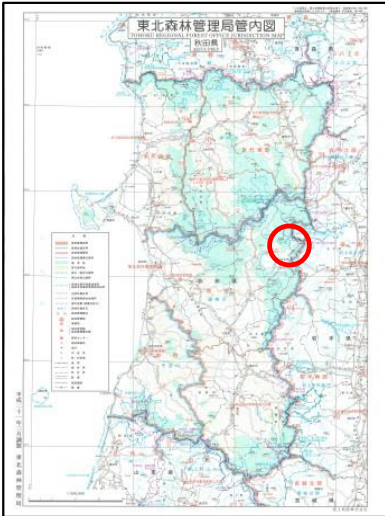
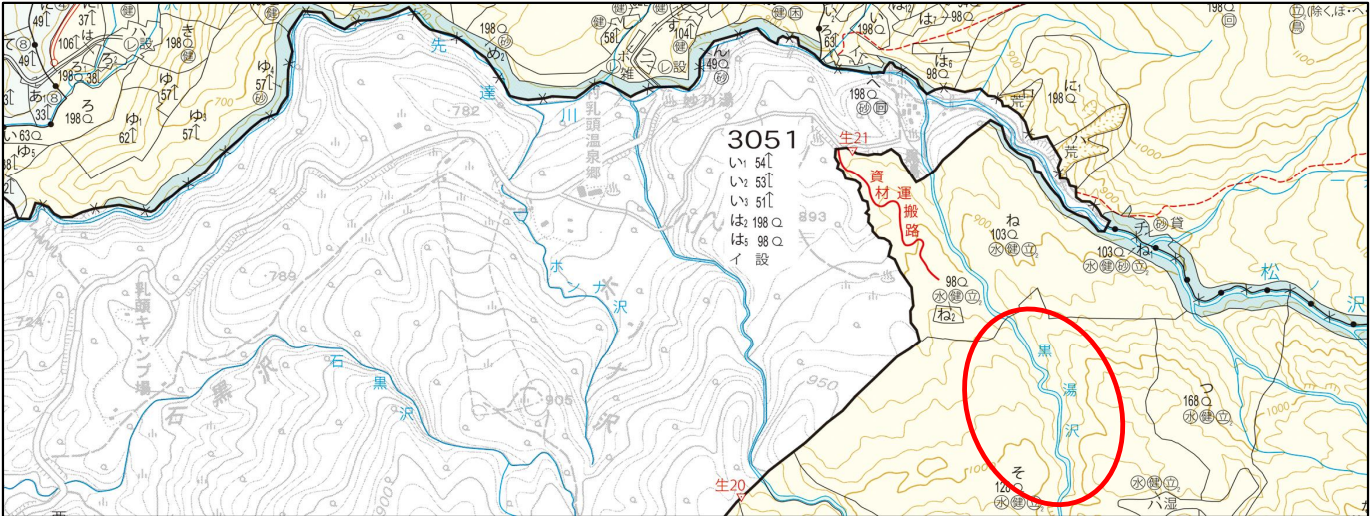
地区概要表

事業名	復旧治山(国有林)	事業計画期間	令和5年度～令和6年度(2年間)	事業実施地区名 (都道府県名)	スギクボ沢 ^{さわ} (宮城県)
事業目的	<p>本地区は石巻市の北東部に位置し、山地災害危険地区に指定されている。令和4年8月の大雨により溪岸侵食が発生し、下流の人家や市道に土砂が流出した。今後の降雨等によっては溪床に堆積している不安定土砂が下流域に流出し、保全対象に再び被害を及ぼすおそれがある。このことから、溪間工により保安林機能を維持・増進させ、民生の安定を図ることを目的として事業を実施する。</p>			事業実施主体	東北森林管理局 宮城北部森林管理署
主な事業内容	溪間工1基				
主な保全対象	人家、市道				
総事業費	58,000千円				
位置図	<div style="display: flex; align-items: center;"> <div style="border: 1px solid black; padding: 5px; margin-right: 10px;"> ○ 施工箇所 </div>   </div>				

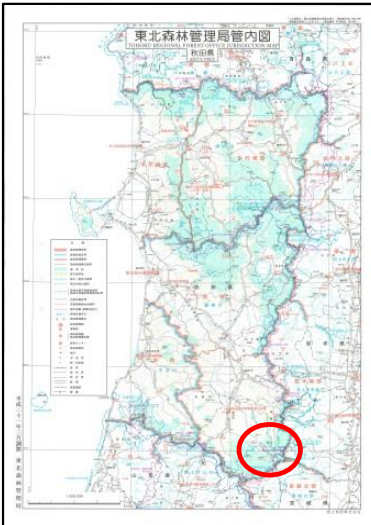
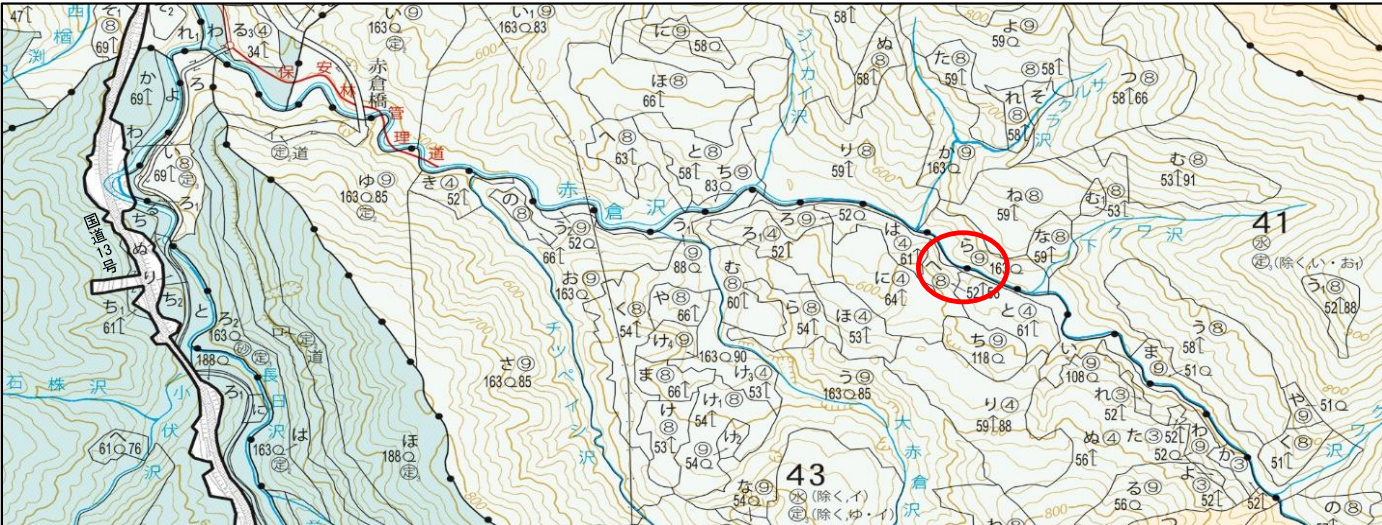
地区概要表

事業名	予防治山(国有林)	事業計画期間	令和5年度～令和8年度(4年間)	事業実施地区名 (都道府県名)	とやまきた 外ノ山北 (秋田県)
事業目的	本地区は仙北市の南西部に位置し、山地災害危険地区に指定されている。斜面直下に人家等があり、従前より治山事業を実施してきたが、近年の局地的な大雨等により地表面の風化が進行し、浮き石や転石が確認されている。今後の大雨等によっては、落石または落石に起因する山腹崩壊が発生し、保全対象に被害を及ぼすおそれがあることから、山腹工により保安林機能を維持・増進させ、民生の安定を図ることを目的として事業を実施する。			事業実施主体	東北森林管理局 秋田森林管理署
主な事業内容	山腹工0.16ha				
主な保全対象	人家、市道				
総事業費	98,000千円				
位置図	<div style="display: flex; align-items: center;"> <div style="border: 1px solid black; padding: 2px; margin-right: 10px;"> ○ 施工箇所 </div>  </div> <div style="display: flex; align-items: center; margin-top: 10px;">  </div>				

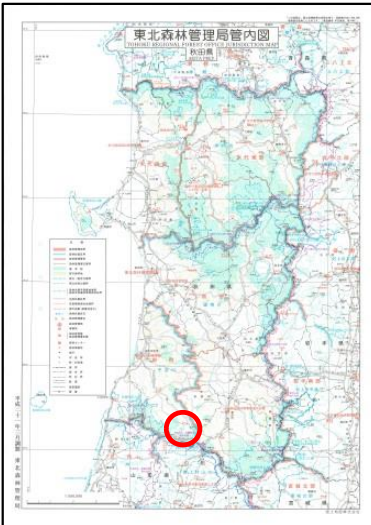
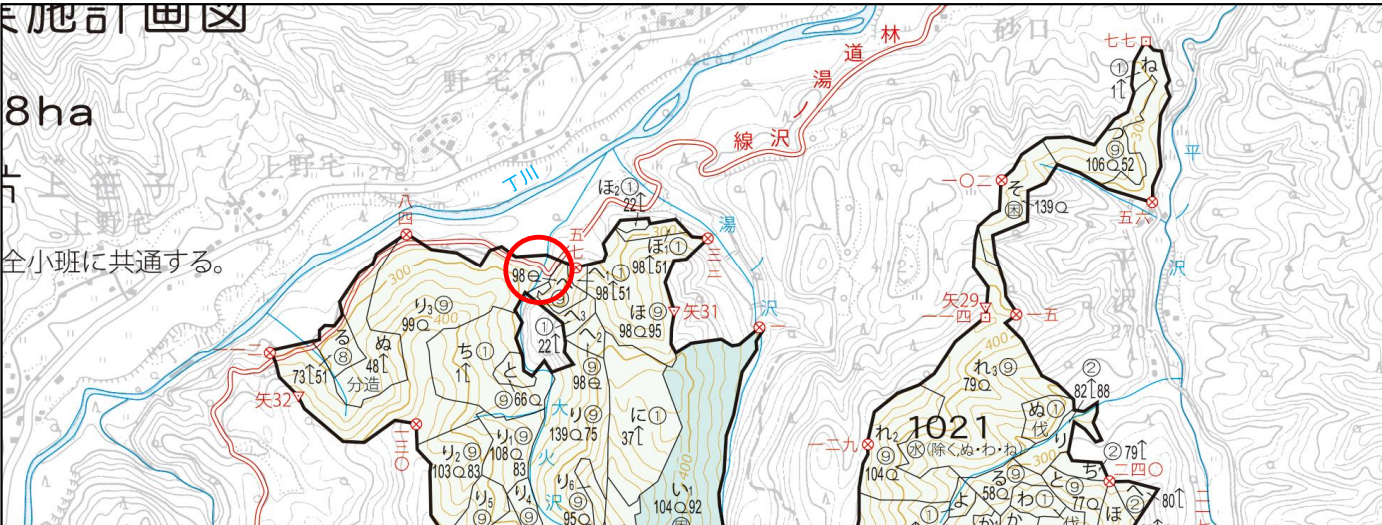
地区概要表

事業名	予防治山(国有林)	事業計画期間	令和5年度～令和13年度(9年間)	事業実施地区名 (都道府県名)	こまがたけ 駒ヶ岳 (秋田県)
事業目的	<p>本地区は仙北市北東部の秋田駒ヶ岳の山麓に位置し、山地災害危険地区に指定されている。下流には宿泊施設や県道があり、保安林機能の維持・増進を目的とした治山事業が実施されてきた。一方、秋田駒ヶ岳は、「火山防災のために監視・観測体制の充実等の必要がある火山」として選定された50火山の1つであり、噴火後の降灰に伴う火山泥流対策については、国土交通省、秋田県、林野庁が連携して火山防災事業を実施することとしており、本地区は国有林治山事業にて対応することになっている。本地区で火山泥流が発生した場合、溪床の土砂や倒木等を巻き込みながら流下し、保全対象に被害を及ぼすことが想定されることから、溪間工により下流域を保全することを目的として事業を実施する。</p>			事業実施主体	東北森林管理局 秋田森林管理署
主な事業内容	溪間工4基				
主な保全対象	宿泊施設、県道				
総事業費	477,000千円				
位置図	<div style="display: flex; align-items: center;"> <div style="border: 1px solid black; padding: 5px; margin-right: 10px;"> ○ 施工箇所 </div>  </div> <div style="margin-top: 10px;">  </div>				

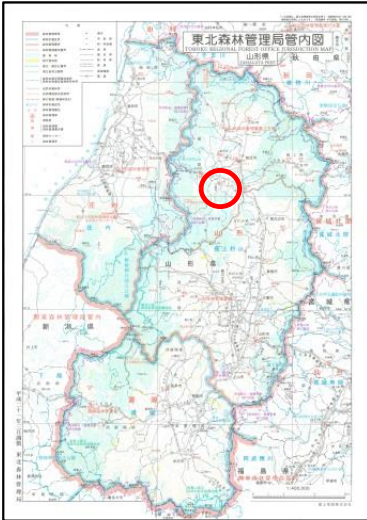
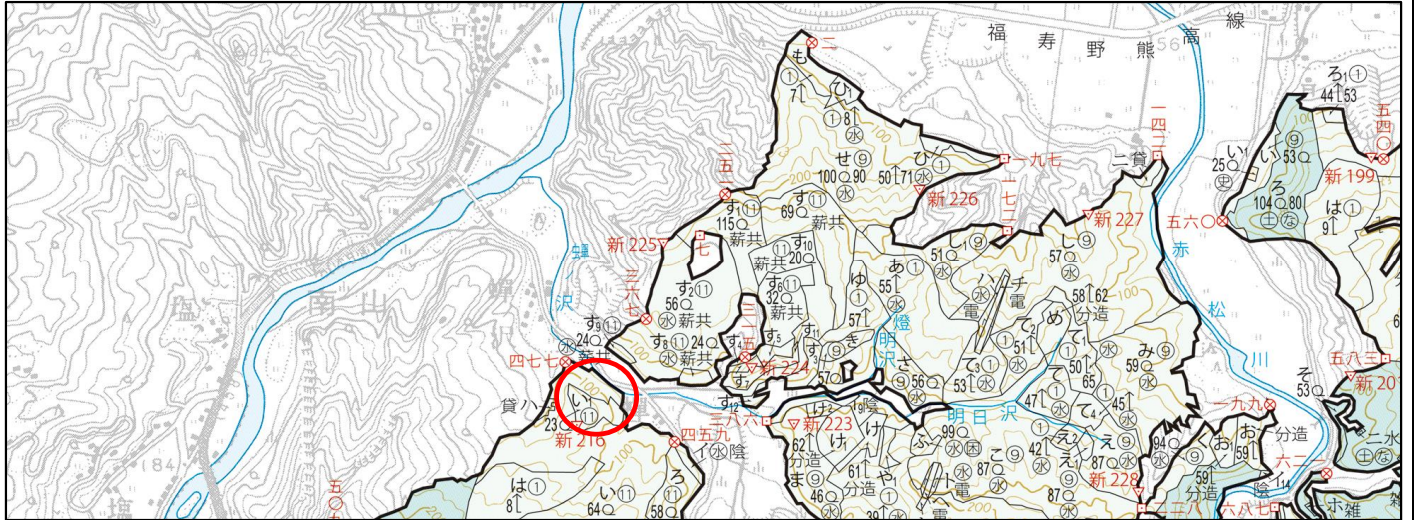
地区概要表

事業名	復旧治山(国有林)	事業計画期間	令和5年度～令和6年度(2年間)	事業実施地区名 (都道府県名)	おくあかくらさわ 奥赤倉沢 (秋田県)
事業目的	本地区は湯沢市の南部に位置し、山地災害危険地区に指定されている。近年の大 雨等によりえん堤の基礎及び袖部が洗掘されており、えん堤の傾倒による背面土砂 の流出が危惧されている。また、えん堤の下流側の斜面には亀裂が確認されており、 今後の降雨等によっては山腹崩壊が発生し、崩土が流出することで保全対象に被害 を及ぼすおそれがある。このことから、溪間工により既設えん堤の機能維持と山脚固 定を図り、保安林機能を維持させることを目的として事業を実施する。			事業実施主体	東北森林管理局 秋田森林管理署 湯沢支署
主な事業内容	溪間工1基				
主な保全対象	林道				
総事業費	50,000千円				
位置図	<div style="display: flex; align-items: flex-start;"> <div style="border: 1px solid black; padding: 5px; margin-right: 10px;"> <div style="border: 1px solid black; width: 20px; height: 20px; border-radius: 50%; margin-bottom: 5px;"></div> 施工箇所 </div>   </div>				

地区概要表

事業名	復旧治山(国有林)	事業計画期間	令和5年度～令和6年度(2年間)	事業実施地区名 (都道府県名)	ゆ <small>さわ</small> ノ <small>さわ</small> 沢 (秋田県)
事業目的	本地区は由利本荘市の南東に位置している。令和3年7月の大雨により溪岸侵食が発生し、下流の林道及び民有林に土砂が流出した。今後の降雨等によっては溪岸侵食が進行し、溪床に堆積している不安定土砂とともに下流域に流出することで保全対象に再び被害を及ぼすおそれがある。このことから、溪間工により保安林機能を維持・増進させ、民生の安定を図ることを目的として事業を実施する。			事業実施主体	東北森林管理局 由利森林管理署
主な事業内容	溪間工1基				
主な保全対象	人家、林道、農地				
総事業費	64,000千円				
位置図	<div style="display: flex; align-items: flex-start;"> <div style="width: 25%; border: 1px solid black; padding: 5px; margin-right: 10px;"> 施工箇所 </div> <div style="width: 75%;">  <div style="margin-top: 10px;"> <p style="font-size: 1.2em; margin: 0;">実施計画図</p> <p style="font-size: 1.5em; margin: 0;">8ha</p> <p style="margin: 0;">全小班に共通する。</p> </div>  </div> </div>				

地区概要表

事業名	地すべり防止(国有林)	事業計画期間	令和5年度～令和10年度(6年間)	事業実施地区名 (都道府県名)	しもせみ さわ 下蟬の沢 (山形県)
事業目的	本地区は大蔵村の北部に位置し、山地災害危険地区に指定されている。平成25年7月の大雨により地すべりが発生し、崩落土砂が直下の蟬ノ沢を閉塞した。その後、地すべり防止工を実施し、地すべりの沈静化を図ったが、近年の局地的な大雨や融雪により、斜面下部に位置する土留工が地すべりによる押し出し現象により水平移動した。今後の大雨等によっては、土留工が倒壊し、土砂の流出により保全対象に被害を及ぼすおそれがあることから、地すべり防止工により保全対象への被害を未然に防止することを目的として事業を実施する。			事業実施主体	東北森林管理局 山形森林管理署 最上支署
主な事業内容	地すべり防止工1式				
主な保全対象	人家、村道、農地				
総事業費	456,000千円				
位置図	<div style="display: flex; align-items: center;"> <div style="border: 1px solid black; padding: 5px; margin-right: 10px;"> ○ 施工箇所 </div>   </div>				