

## 地区概要表

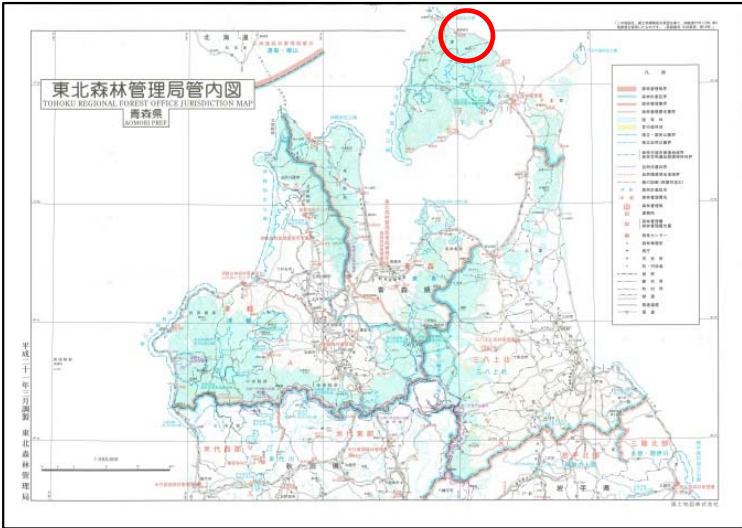
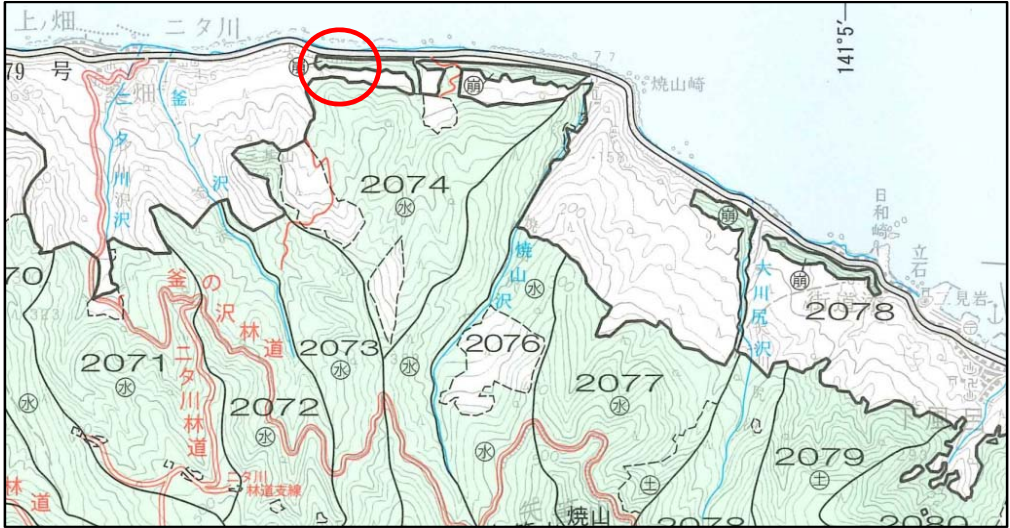
事業名	復旧治山(国有林)	事業計画期間	令和3年度(1年間)	事業実施地区名 (都道府県名)	トチケド <sup>さわ</sup> 沢 (青森県)
事業目的	<p>当地区は、平川市南西部に位置し、平成16年に大雨の影響で民地へ土砂が流出したため谷止工を設置しているが、近年の豪雨等で溪床内には多量の不安定土砂や倒木が堆積しており、既設谷止工の放水路が閉塞している。</p> <p>このまま放置すれば、今後の豪雨等により、溪床内に堆積している不安定土砂等が倒木を巻き込んで流出するおそれがあることから、不安定土砂等の流出防止を図り、下流域等の保全を目的として事業を実施する。</p>			事業実施主体	東北森林管理局 津軽森林管理署
主な事業内容	溪間工 1基				
主な保全対象	人家、国道				
総事業費	36,000千円				
位置図	<div style="display: flex; align-items: flex-start;"> <div style="border: 1px solid black; padding: 5px; margin-right: 10px;"> <div style="text-align: center; border-bottom: 1px solid black; width: 100%;">位置図</div> <div style="text-align: center; border: 1px solid black; padding: 5px; width: 100%;"> <span style="color: red; font-size: 2em;">○</span> 施工箇所                 </div> </div> <div style="flex-grow: 1;"> </div> </div>				

## 地区概要表

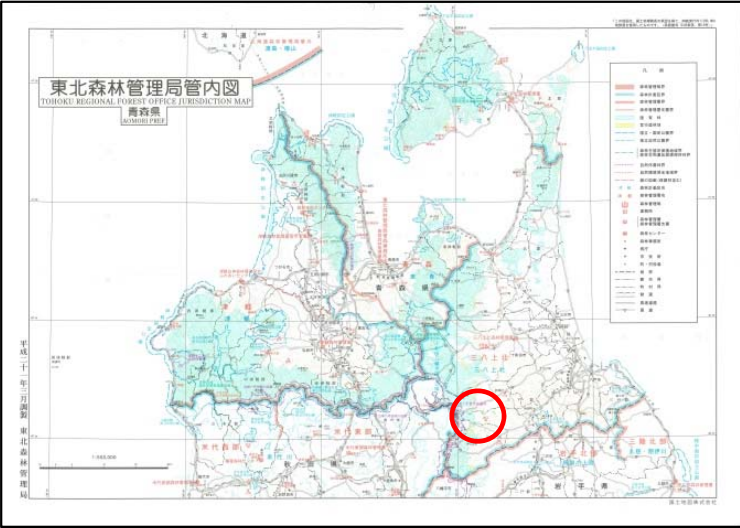
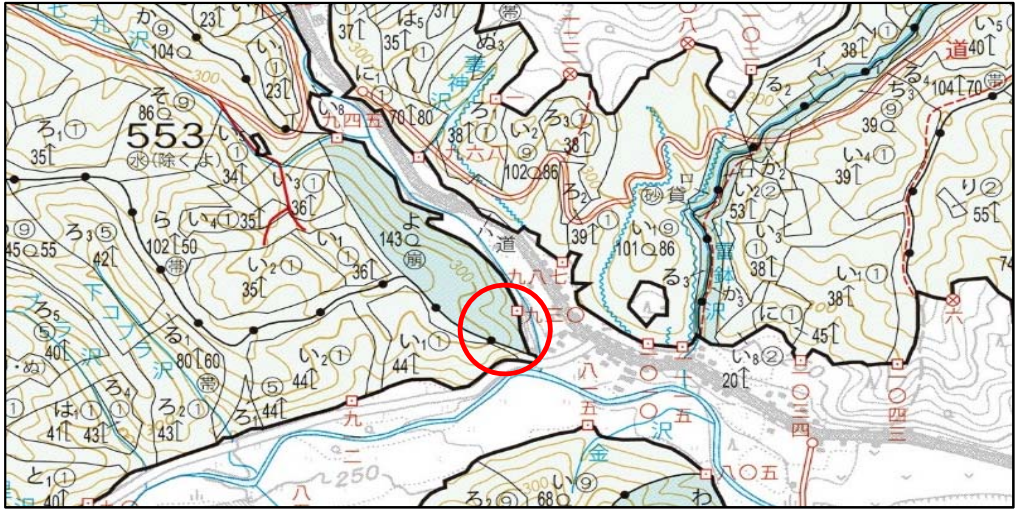
事業名	復旧治山(国有林)	事業計画期間	令和3年度(1年間)	事業実施地区名 (都道府県名)	もうら 茂浦 (青森県)
事業目的	<p>当地区は、東津軽郡平内町の西部に位置し、令和元年6月には豪雨等により、溪床内に堆積している不安定土砂が下流の集落及び町道に流出する災害が発生している。</p> <p>このまま放置すれば、今後の豪雨等により、溪床内に堆積している多量の不安定土砂が倒木を巻き込んで流出するおそれがあることから、下流域等の保全を目的として事業を実施する。</p>			事業実施主体	東北森林管理局 青森森林管理署
主な事業内容	溪間工 1基				
主な保全対象	人家、町道				
総事業費	23,000千円				
位置図	<div style="display: flex; align-items: flex-start;"> <div style="margin-right: 10px;"> <div style="border: 1px solid black; padding: 2px; display: inline-block; border-radius: 50%; width: 15px; height: 15px; margin-right: 5px;"></div> <span style="font-size: small;">施工箇所</span> </div> <div style="flex-grow: 1;"> </div> </div>				



## 地区概要表

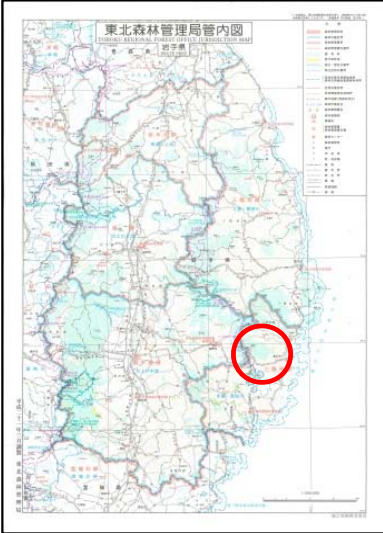
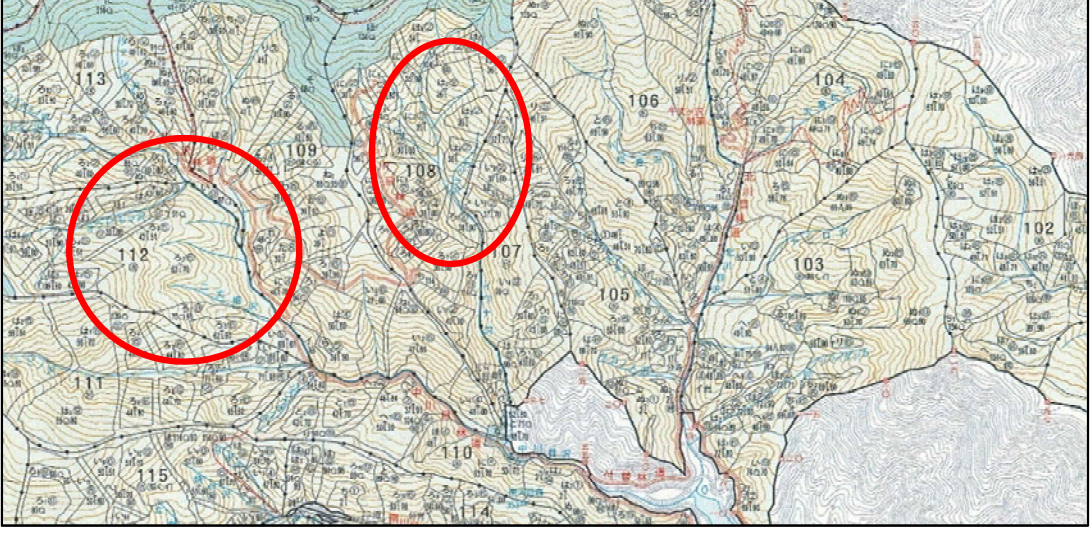
事業名	復旧治山(国有林)	事業計画期間	令和3年度(1年間)	事業実施地区名 (都道府県名)	やきやま ちく 焼山地区 (青森県)
事業目的	当地区は、下北郡風間浦村の北東部に位置し、令和2年3月には、直下の国道279号まで落石があり、通行に支障を生じさせている。 このまま放置すれば、山腹斜面で不安定な状態にある岩石等が、今後の融雪、豪雨等により転落するおそれがあることから、不安定な岩石等の転落を防止し、直下保全対象の保全を目的として事業を実施する。			事業実施主体	東北森林管理局 下北森林管理署
主な事業内容	山腹工 1.70ha				
主な保全対象	国道				
総事業費	50,000千円				
位置図					
○ 施工箇所					

## 地区概要表


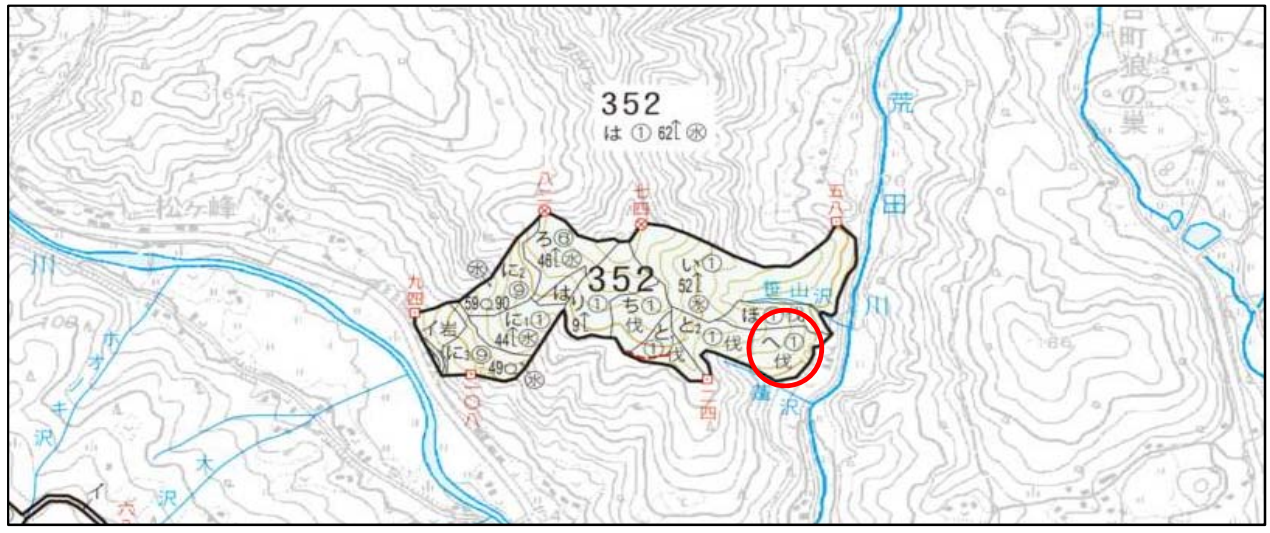
事業名	復旧治山(国有林)	事業計画期間	令和3年度(1年間)	事業実施地区名 (都道府県名)	きたらいまんやま 北来満山 (青森県)
事業目的	<p>当地区は、三戸郡田子町西部の秋田県境付近に位置し、令和2年7月には豪雨の影響により、山腹斜面の崩壊により発生した土砂等が隣接する民有林に流れ込み被害を与えている。</p> <p>このまま放置すれば、今後の豪雨等により、当該斜面の拡大崩壊や侵食により新たな土砂が流出するおそれがあることから、下流域等の保全を目的として事業を実施する。</p>			事業実施主体	東北森林管理局 三八上北森林管理署
主な事業内容	カゴ枠工、伏工				
主な保全対象	人家				
総事業費	5,000千円				
位置図	<div style="display: flex; align-items: flex-start;"> <div style="border: 1px solid black; padding: 5px; margin-right: 10px;"> <div style="border: 1px solid black; width: 20px; height: 20px; border-radius: 50%; margin: 0 auto; background-color: white;"></div> <p style="margin: 0;">施工箇所</p> </div> <div style="flex-grow: 1;">  </div> </div>				
					



## 地区概要表

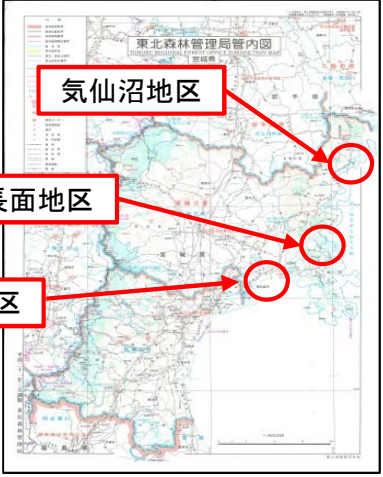
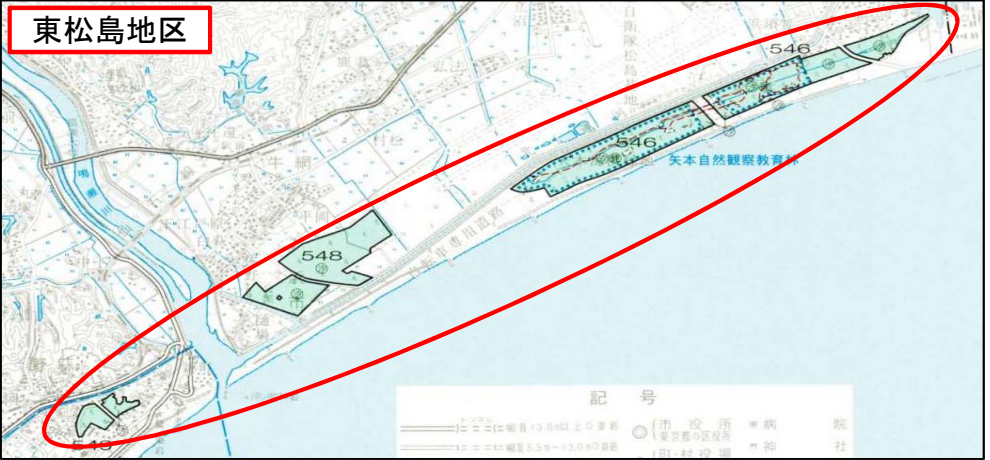
事業名	保安林整備(国有林)	事業計画期間	令和3年度(1年間)	事業実施地区名 (都道府県名)	かっしちく 甲子地区 (岩手県)
事業目的	当地区は、釜石市のほぼ中央部に位置し、水源かん養保安林に指定されている。 本計画箇所は、過密化等により水土保持機能が著しく低下している状況にあり、山腹崩壊や流木の流出等が発生するおそれがあることから、本数調整伐を実施し適正な林分密度にすることにより、保安林機能の維持増進を目的として事業を実施する。			事業実施主体	東北森林管理局 三陸中部森林管理署
主な事業内容	本数調整伐 48.91ha				
主な保全対象	人家、田畑、林道				
総事業費	22,000千円				
位置図	<div style="display: flex; align-items: center;"> <div style="border: 1px solid black; padding: 5px; margin-right: 10px;"> <span style="color: red; font-size: 20px;">○</span> 施工箇所                 </div>  </div> <div style="margin-top: 10px;">  </div>				

## 地区概要表

事業名	復旧治山(国有林)	事業計画期間	令和3年度(1年間)	事業実施地区名 (都道府県名)	ひがしかわうち 東川内 (宮城県)
事業目的	<p>当地区は、気仙沼市本吉町北東部に位置しており、令和2年3月には、直下にある人家の敷地内まで落石があり、落石が発生した山腹斜面には岩石等が不安定な状態で多数点在している。</p> <p>このまま放置すれば、今後の融雪や豪雨等により、不安定な状態にある岩石が再度転落するおそれがあることから、下流域等の保全を目的として事業を実施する。</p>			事業実施主体	東北森林管理局 宮城北部森林管理署
主な事業内容	山腹工 1箇所				
主な保全対象	人家、県道、農地				
総事業費	30,000千円				
位置図	<div style="display: flex; align-items: flex-start;"> <div style="border: 1px solid black; padding: 5px; margin-right: 10px;"> <span style="color: red; font-size: 20px;">○</span> 施工箇所             </div> <div style="flex-grow: 1;">   </div> </div>				





## 地区概要表

事業名	防災林造成(国有林)	事業計画期間	令和3年度～令和8年度(6年間)	事業実施地区名 (都道府県名)	みやぎほくぶえんがん 宮城北部沿岸 (宮城県)
事業目的	当地区は、気仙沼市・石巻市・東松島市の沿岸部に位置し、平成23年3月11日に発生した東北地方太平洋沖地震に伴う巨大津波により、宮城県沿岸部の海岸防災林は消失、倒伏、根返り等の甚大な被害を受けている。 これまで災害復旧として、生育基盤盛土を造成し植栽まで完了したが、林帯を形成するには適正な維持管理が必要であることから、下刈等の保育を実施することにより、健全な海岸防災林を造成し、内陸側の人家、農地等の保全を目的として事業を実施する。			事業実施主体	東北森林管理局 宮城北部森林管理署
主な事業内容	下刈、つる切、除伐、補植、植栽準備工				
主な保全対象	人家、農地				
総事業費	204,600千円				
位置図	<div style="display: flex; align-items: center;"> <div style="border: 1px solid black; padding: 5px; margin-right: 10px;">○ 施工箇所</div>  </div> <div style="margin-top: 10px;">  </div>				

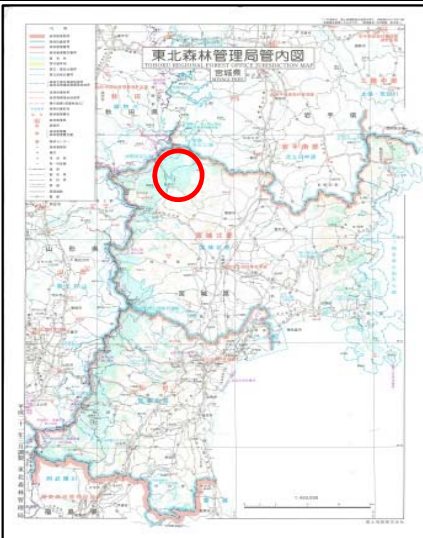





## 地区概要表

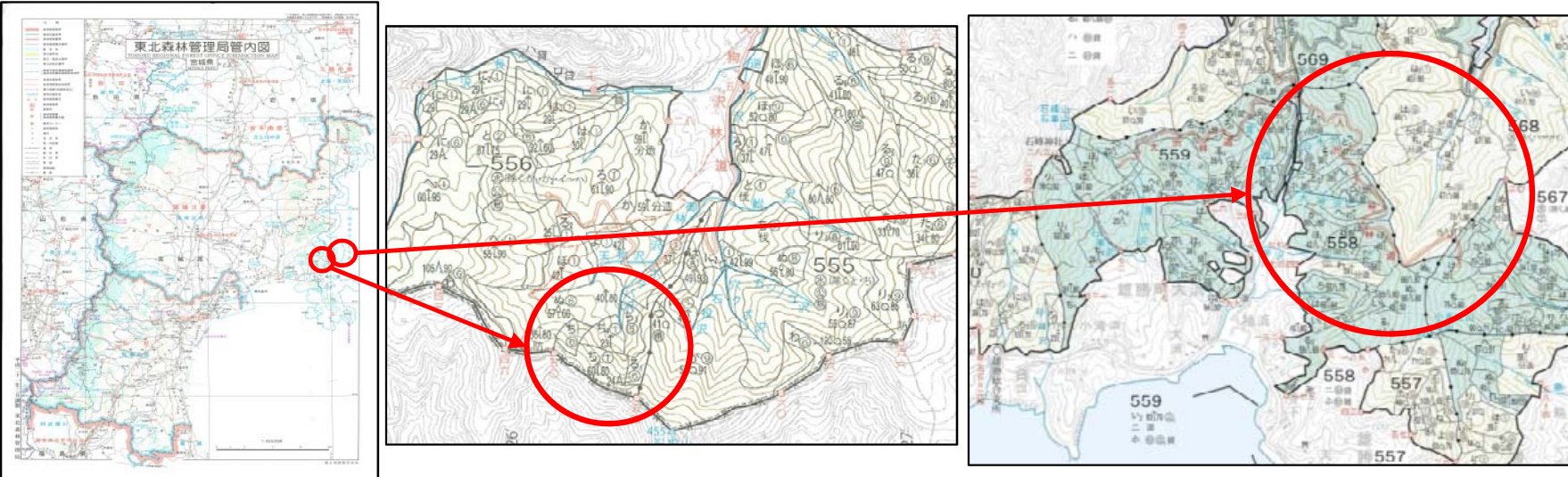
事業名	保安林整備(国有林)	事業計画期間	令和3年度(1年間)	事業実施地区名 (都道府県名)	くりこまちく 栗駒地区 (宮城県)
事業目的	<p>当地区は、栗原市の北西部に位置し、水源かん養保安林に指定されている。 本計画箇所は、過密化等により水土保持機能が著しく低下している状況にあり、山腹崩壊や流木の流出等が発生するおそれがあることから、本数調整伐を実施し適正な林分密度にすることにより、保安林機能の維持増進を目的として事業を実施する。</p>			事業実施主体	東北森林管理局 宮城北部森林管理署
主な事業内容	本数調整伐 6.77ha				
主な保全対象	人家、田畑、林道				
総事業費	6,000千円				
位置図					
○ 施工箇所					

## 地区概要表

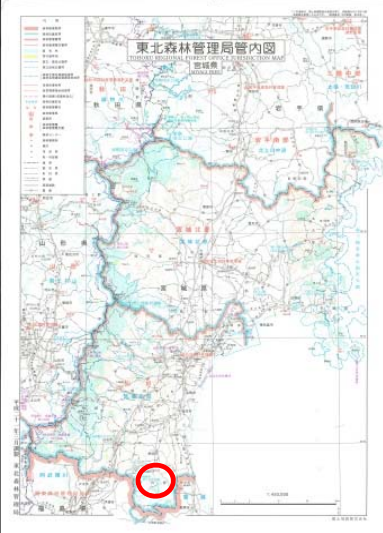

事業名	保安林整備(国有林)	事業計画期間	令和3年度(1年間)	事業実施地区名 (都道府県名)	はなやまちく 花山地区 (宮城県)
事業目的	当地区は、栗原市の北西部に位置し、水源かん養保安林に指定されている。 本計画箇所は、過密化等により水土保持機能が著しく低下している状況にあり、山腹崩壊や流木の流出等が発生するおそれがあることから、本数調整伐を実施し適正な林分密度にすることにより、保安林機能の維持増進を目的として事業を実施する。			事業実施主体	東北森林管理局 宮城北部森林管理署
主な事業内容	本数調整伐 16.72ha				
主な保全対象	人家、田畑、林道				
総事業費	10,000千円				
位置図	<div style="display: flex; align-items: center; justify-content: center;"> <div style="border: 1px solid black; padding: 5px; margin-right: 10px;"> <span style="color: red; font-size: 20px;">○</span> 施工箇所                 </div> <div style="display: flex;">   </div> </div>				



## 地区概要表


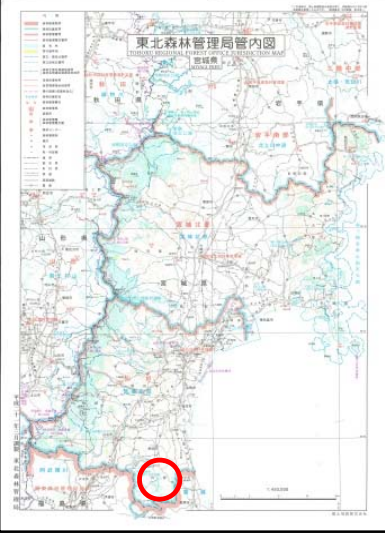
事業名	保安林整備(国有林)	事業計画期間	令和3年度(1年間)	事業実施地区名 (都道府県名)	いしのまきちく 石巻地区 (宮城県)
事業目的	<p>当地区は、石巻市の東部沿岸に位置し、干害防備保安林及び水源かん養保安林に指定されている。</p> <p>本計画箇所の森林は、過密化等により干害防備機能及び水土保持機能が著しく低下している状況にあり、今後の豪雨により、山腹崩壊や流木の流出等が発生するおそれがあることから、本数調整伐を実施し適正な林分密度にすることにより、保安林機能の維持増進を目的として事業を実施する。</p>			事業実施主体	東北森林管理局 宮城北部森林管理署
主な事業内容	本数調整伐 21.04ha				
主な保全対象	人家				
総事業費	12,000千円				
位置図					

## 地区概要表

事業名	復旧治山(国有林)	事業計画期間	令和3年度(1年間)	事業実施地区名 (都道府県名)	こづかやま 小塚山 (宮城県)
事業目的	<p>当地区は、伊具郡丸森町の北西部に位置し、令和元年10月の東日本台風(台風第19号)に伴う豪雨の影響により、溪床内に堆積していた土砂や倒木が溪岸侵食によって発生した土砂等と併せて流出し、直下にある町道と鉄道に被害を与えている。</p> <p>溪床内には流木を含んだ多量の不安定土砂が堆積しているため、このまま放置すれば、今後の豪雨等により、再流出するおそれがあることから、下流域等の保全を目的として事業を実施する。</p>			事業実施主体	東北森林管理局 仙台森林管理署
主な事業内容	谷止工 1基				
主な保全対象	町道、鉄道				
総事業費	52,000千円				
位置図	<div style="display: flex; align-items: flex-start;"> <div style="width: 15%; border: 1px solid black; padding: 5px; margin-right: 10px;"> <div style="border: 1px solid black; padding: 2px; margin-bottom: 5px; text-align: center;">○</div> <p style="font-size: small;">施工箇所</p> </div> <div style="width: 85%;">   </div> </div>				



## 地区概要表

事業名	復旧治山(国有林)	事業計画期間	令和3年度～令和4年度(2年間)	事業実施地区名 (都道府県名)	こめいしさわ 小目石沢 (宮城県)
事業目的	<p>当地区は、伊具郡丸森町の南東部に位置し、令和元年10月の東日本台風(台風第19号)に伴う豪雨の影響により、山腹斜面が立木を巻き込んで崩壊したため、土砂等が下流にある水田付近にまで流出している。</p> <p>溪床内には倒木を含んだ多量の不安定土砂が堆積しているため、このまま放置すれば、今後の豪雨等により、崩壊地の拡大や侵食によって新たに生産された土砂が、溪床内に堆積している倒木を含んだ不安定土砂と併せて流出するおそれがあることから、下流域等の保全を目的として事業を実施する。</p>			事業実施主体	東北森林管理局 仙台森林管理署
主な事業内容	谷止工 2基				
主な保全対象	人家、町道、田畑				
総事業費	75,000千円				
位置図					
<div style="border: 1px solid black; padding: 2px; display: inline-block;">○ 施工箇所</div>					
					

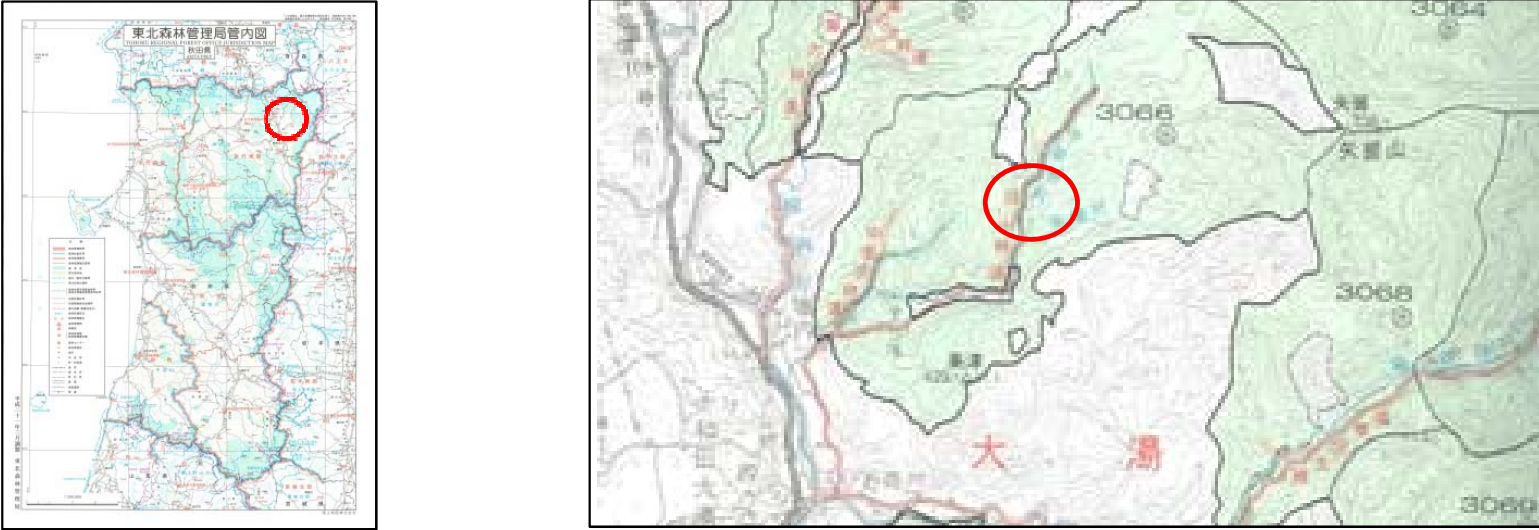
## 地区概要表

事業名	防災林造成(国有林)	事業計画期間	令和3年度～令和9年度(7年間)	事業実施地区名 (都道府県名)	せんだいかいがんちく 仙台海岸地区 (宮城県)
事業目的	<p>当地区は、宮城郡七ヶ浜町・仙台市・名取市・岩沼市・亶理郡亶理町・亶理郡山元町の沿岸部に位置し、平成23年3月11日に発生した東北地方太平洋沖地震に伴う巨大津波により、宮城県沿岸部の海岸防災林は消失、倒伏、根返り等の甚大な被害を受けている。</p> <p>これまで災害復旧として、生育基盤盛土を造成し植栽まで完了したが、林帯を形成するには適正な維持管理が必要であることから、下刈等の保育を実施することにより、健全な海岸防災林を造成し、内陸側の人家、農地等の保全を目的として事業を実施する。</p>			事業実施主体	東北森林管理局 仙台森林管理署
主な事業内容	下刈、つる切、除伐、本数調整伐、防風柵工、防風柵撤去工、管理道維持修繕				
主な保全対象	人家、農地				
総事業費	886,200千円				
位置図	別紙のとおり				
○ 施工箇所					
					





## 地区概要表

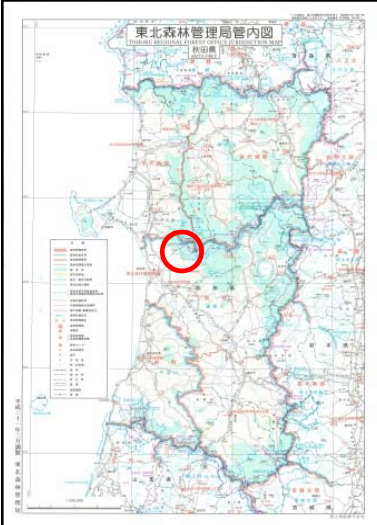
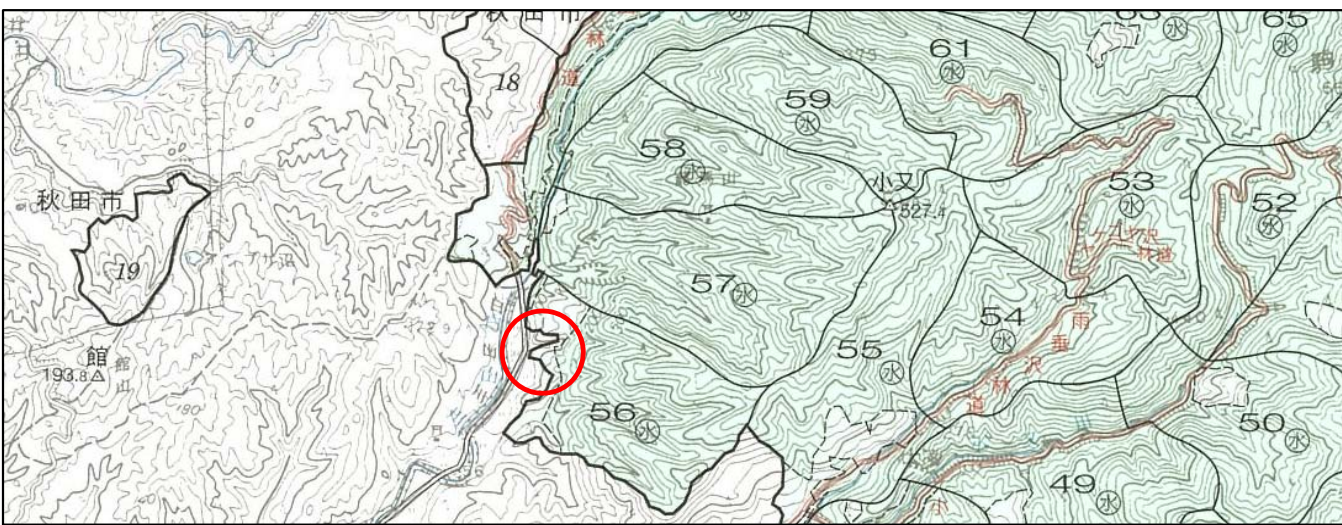
事業名	復旧治山(国有林)	事業計画期間	令和3年度～令和4年度(2年間)	事業実施地区名 (都道府県名)	しらやま 白山 (秋田県)
事業目的	<p>当地区は、鹿角市中心部から北北東に位置し、近年の集中豪雨及び融雪により対象地内の左岸側斜面で崩壊等が発生しており、崩落土砂により溪床内が閉塞され、多量の不安定土砂が倒木と共に堆積している。</p> <p>このまま放置すれば、今後の豪雨等により、山腹崩壊の拡大による新たな土砂が溪床内に堆積している不安定土砂と倒木を巻き込んで流出するおそれがあることから、不安定土砂の流出や溪岸侵食の拡大を防止し、下流域等の保全を目的として事業を実施する。</p>			事業実施主体	東北森林管理局 米代東部森林管理署
主な事業内容	山腹工 0.50ha、溪間工 1基				
主な保全対象	人家、県道、市道、田				
総事業費	100,000千円				
位置図	<div style="display: flex; align-items: flex-start;"> <div style="margin-right: 10px;"> <div style="border: 1px solid black; padding: 2px; margin-bottom: 5px;">○ 施工箇所</div> </div> <div style="flex-grow: 1;">  </div> </div>				



## 地区概要表


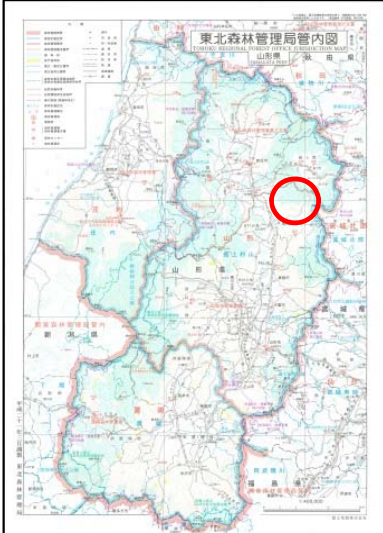
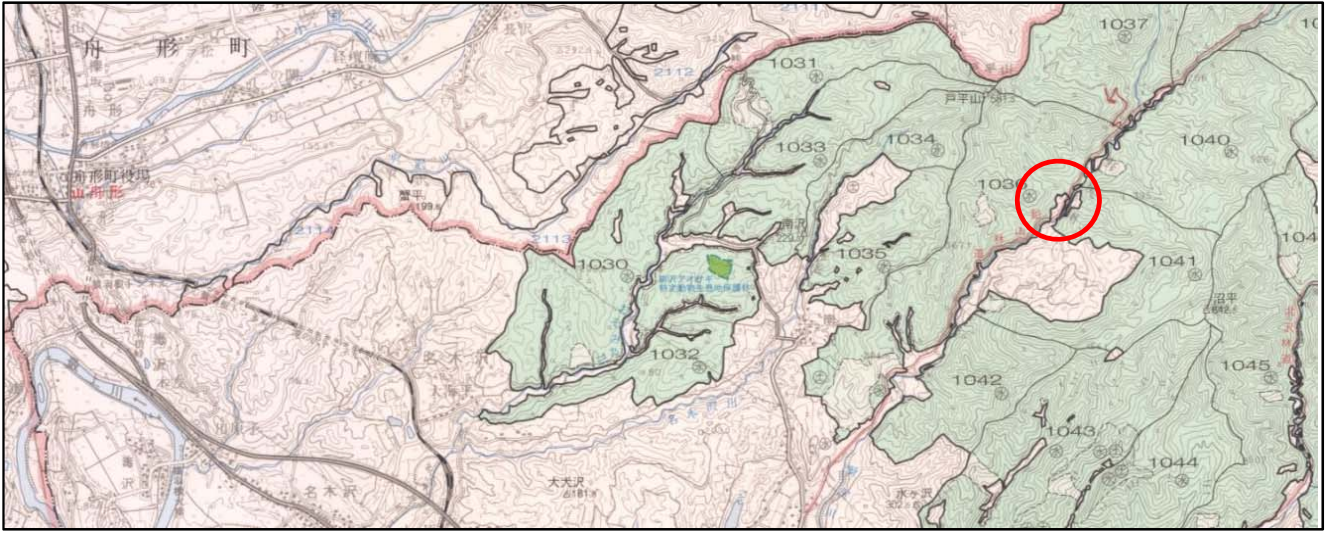
事業名	地すべり防止(国有林)	事業計画期間	令和3年度～令和4年度(2年間)	事業実施地区名 (都道府県名)	しらいとさわ 白系沢 (秋田県)
事業目的	<p>当地区は、北秋田市東部に位置し、昭和27年頃から地すべり防止対策を実施しており、平成15年頃に地すべり活動が活発化したため、平成16年度に災害復旧として集水井工やグランドアンカー工等を施工し、概成している。</p> <p>しかし、平成29年度の施設点検において、地すべりブロック内の小規模な地すべり活動に伴い被災したアンカー工が確認され、地すべりブロックが不安定化するおそれがあるため、地すべり活動を抑止し、下流域等の保全を目的として事業を実施する。</p>			事業実施主体	東北森林管理局 米代東部森林管理署 上小阿仁支署
主な事業内容	グラウンドアンカー工 93本(補修) 49本(新設)				
主な保全対象	旅館等宿泊施設、橋梁、林道				
総事業費	135,000千円				
位置図	<div data-bbox="123 981 347 1045" style="border: 1px solid black; padding: 5px; margin-bottom: 5px;"> <span style="color: red; font-size: 20px;">○</span> 施工箇所         </div> <div style="display: flex; justify-content: space-between;"> <div data-bbox="369 901 750 1428" style="width: 45%;"> </div> <div data-bbox="806 901 2038 1428" style="width: 50%;"> </div> </div>				

## 地区概要表

事業名	復旧治山(国有林)	事業計画期間	令和3年度～令和4年度(2年間)	事業実施地区名 (都道府県名)	きたこさわ 北子沢 (秋田県)
事業目的	<p>当地区は、秋田市最北部に位置し、平成30年5月の豪雨により大量の土砂等が流出し、市道等に被害を与えており、溪床内にはいまだ多量の不安定土砂等が堆積している。</p> <p>このまま放置すれば、今後の豪雨等により、溪床内に堆積している不安定土砂が流木を巻き込んで流出するおそれがあることから、不安定土砂や倒木の流出を防止し、下流域等の保全を目的として事業を実施する。</p>			事業実施主体	東北森林管理局 秋田森林管理署
主な事業内容	溪間工 2基				
主な保全対象	人家、水田、市道				
総事業費	46,000千円				
位置図	<div style="display: flex; align-items: flex-start;"> <div style="margin-right: 10px;"> <div style="border: 1px solid black; padding: 2px; margin-bottom: 5px;"> <span style="color: red; font-size: 1.2em;">○</span> 施工箇所         </div> </div> <div style="flex-grow: 1;">   </div> </div>				



## 地区概要表

事業名	復旧治山(国有林)	事業計画期間	令和3年度(1年間)	事業実施地区名 (都道府県名)	みやま 見山 (山形県)
事業目的	当地区は、尾花沢市北部に位置し、平成30年8月の豪雨により山腹崩壊が発生したため、多量の土砂等が農地等に流出している。 このまま放置すれば、今後の降雨等により、崩壊地の拡大等による新たな土砂が流出するおそれがあることから、崩壊地の拡大やそれに伴う土砂の流出を防止し、下流域等の保全を目的として事業を実施する。			事業実施主体	東北森林管理局 山形森林管理署
主な事業内容	山腹工 0.10ha				
主な保全対象	林道、農地				
総事業費	30,000千円				
位置図	<div style="display: flex; align-items: flex-start;"> <div style="margin-right: 10px;">  <p>施工箇所</p> </div> <div>   </div> </div>				