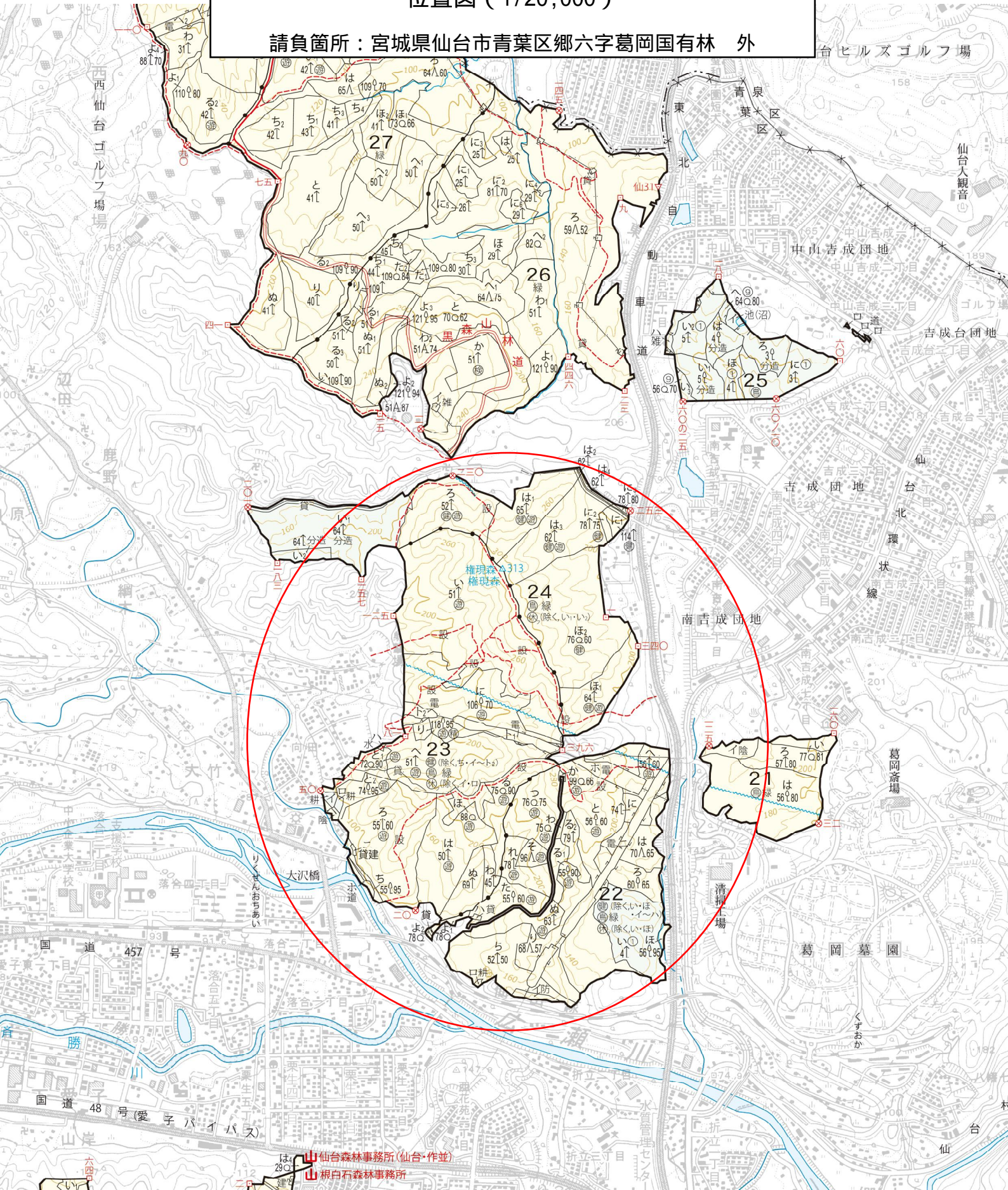


令和6年度 松くい虫等防除事業請負箇所
(仙台地区)
位置図 (1/20,000)

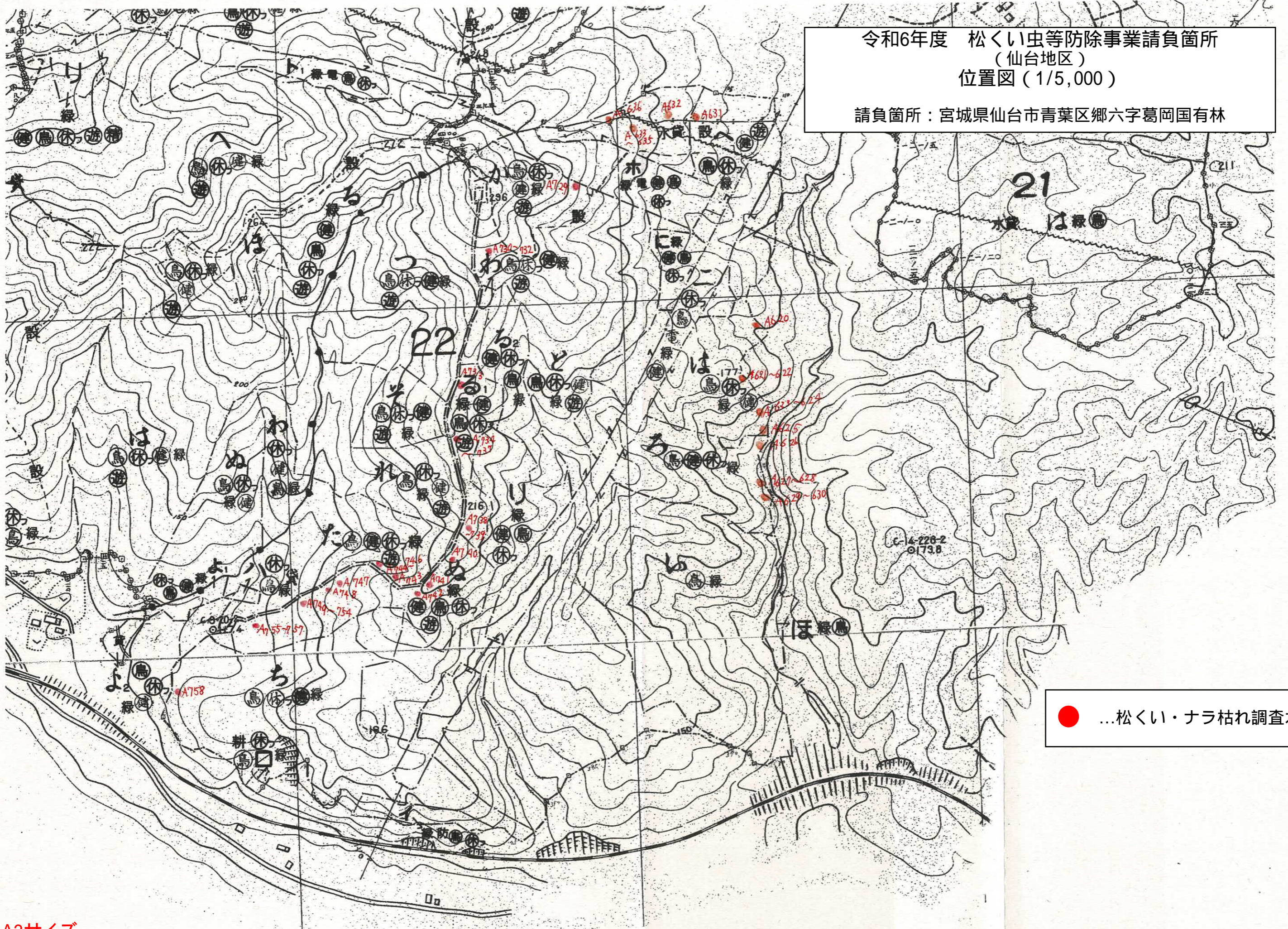
請負箇所：宮城県仙台市青葉区郷六字葛岡国有林 外



山 仙台森林事務所(仙台・作並)
山 親白石森林事務所

令和6年度 松くい虫等防除事業請負箇所
(仙台地区)
位置図 (1/5,000)

請負箇所：宮城県仙台市青葉区郷六字葛岡国有林



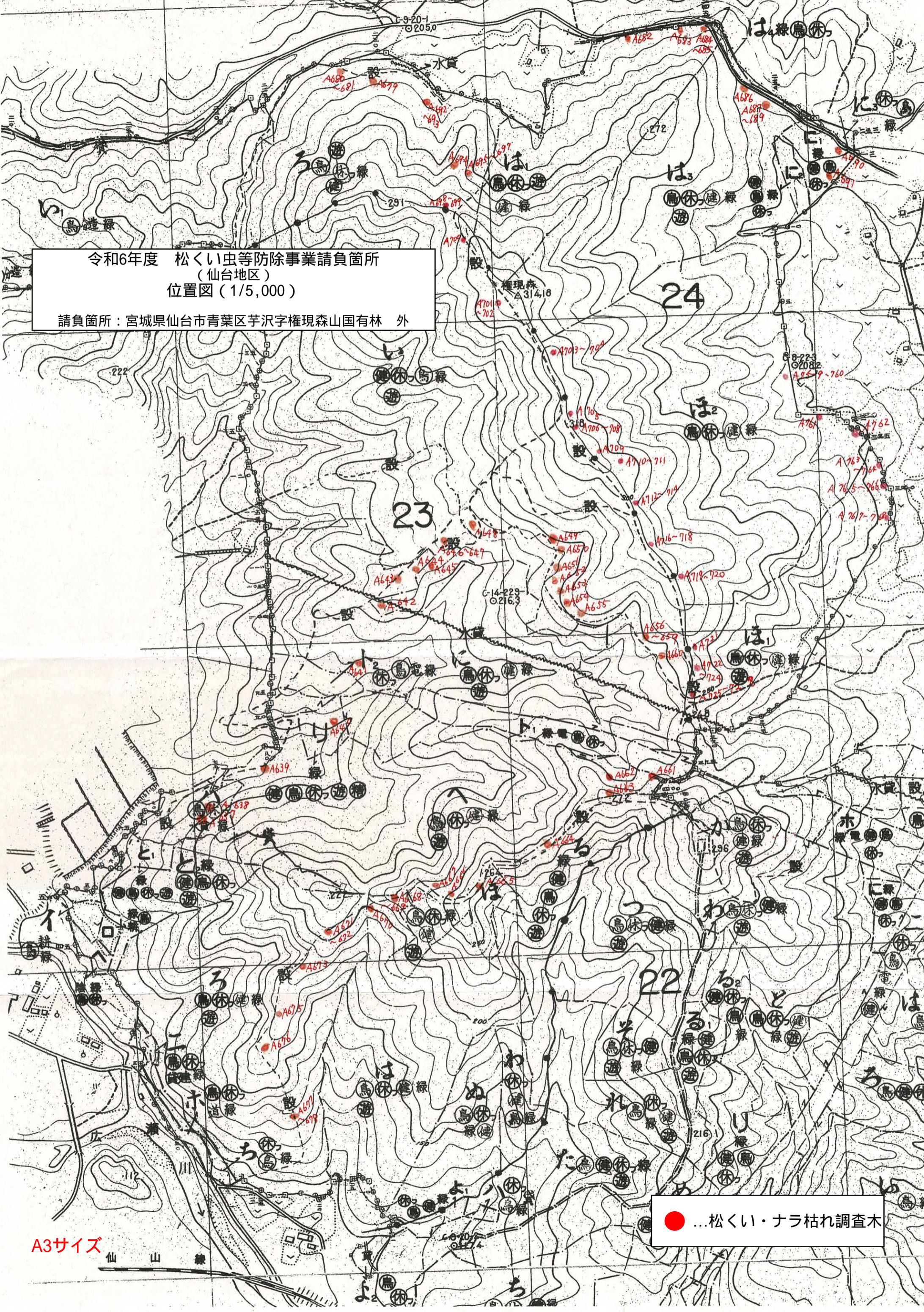
● ...松くい・ナラ枯れ調査木

令和6年度 松くい虫等防除事業請負箇所
(仙台地区)
位置図 (1/5,000)

請負箇所：宮城県仙台市青葉区芋沢字権現森山国有林 外

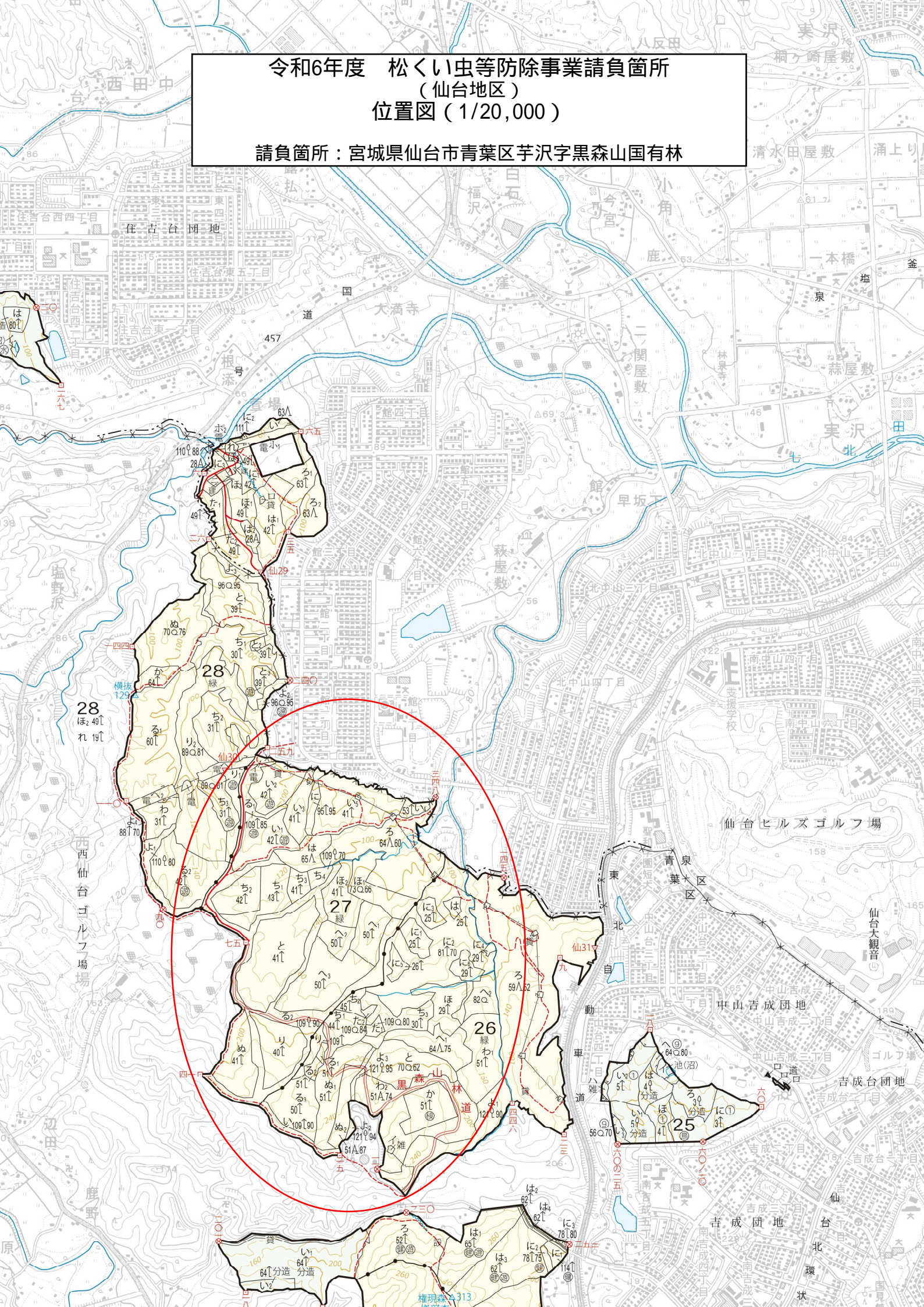
● ...松くい・ナラ枯れ調査木

A3サイズ



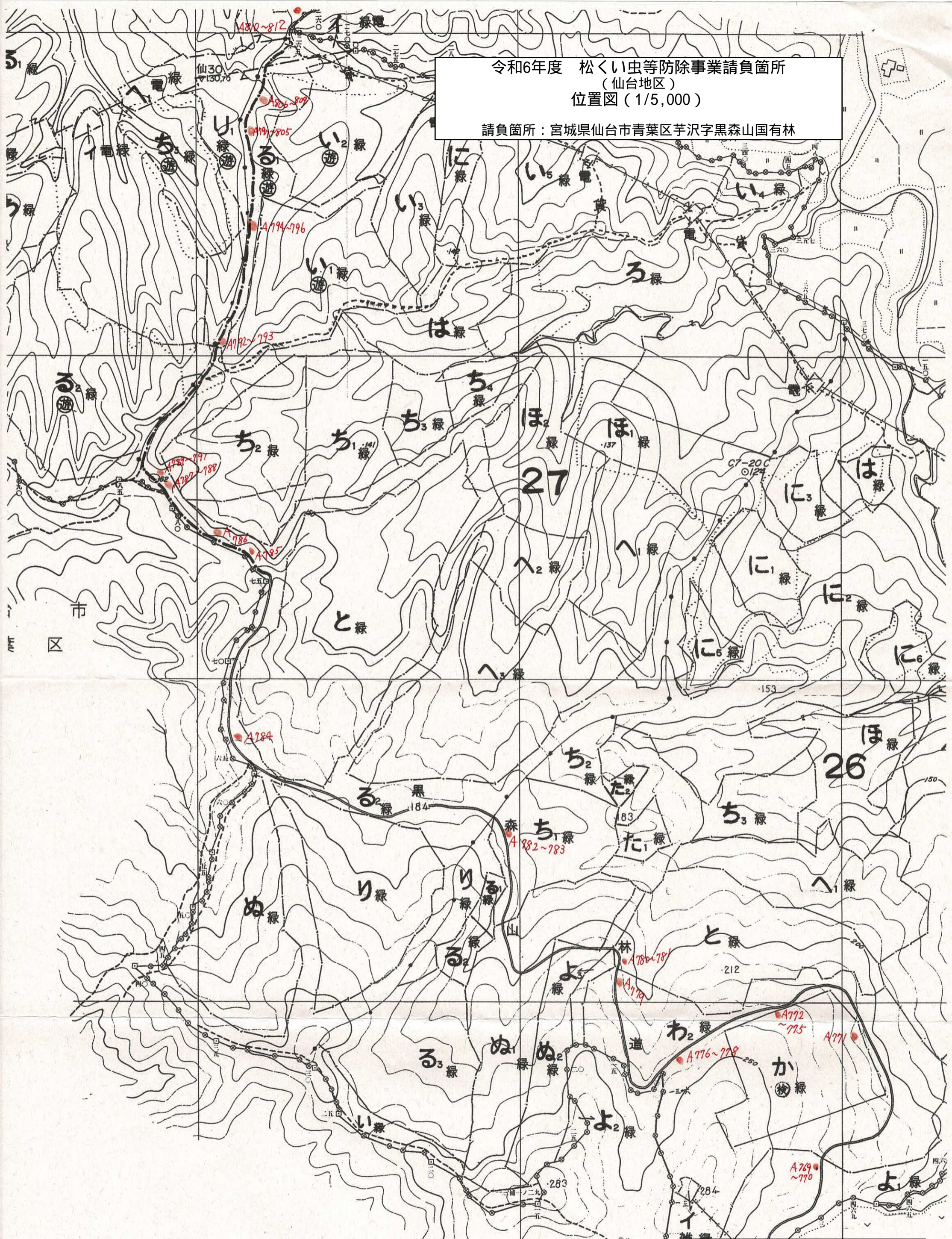
令和6年度 松くい虫等防除事業請負箇所
(仙台地区)
位置図(1/20,000)

請負箇所：宮城県仙台市青葉区芋沢字黒森山国有林



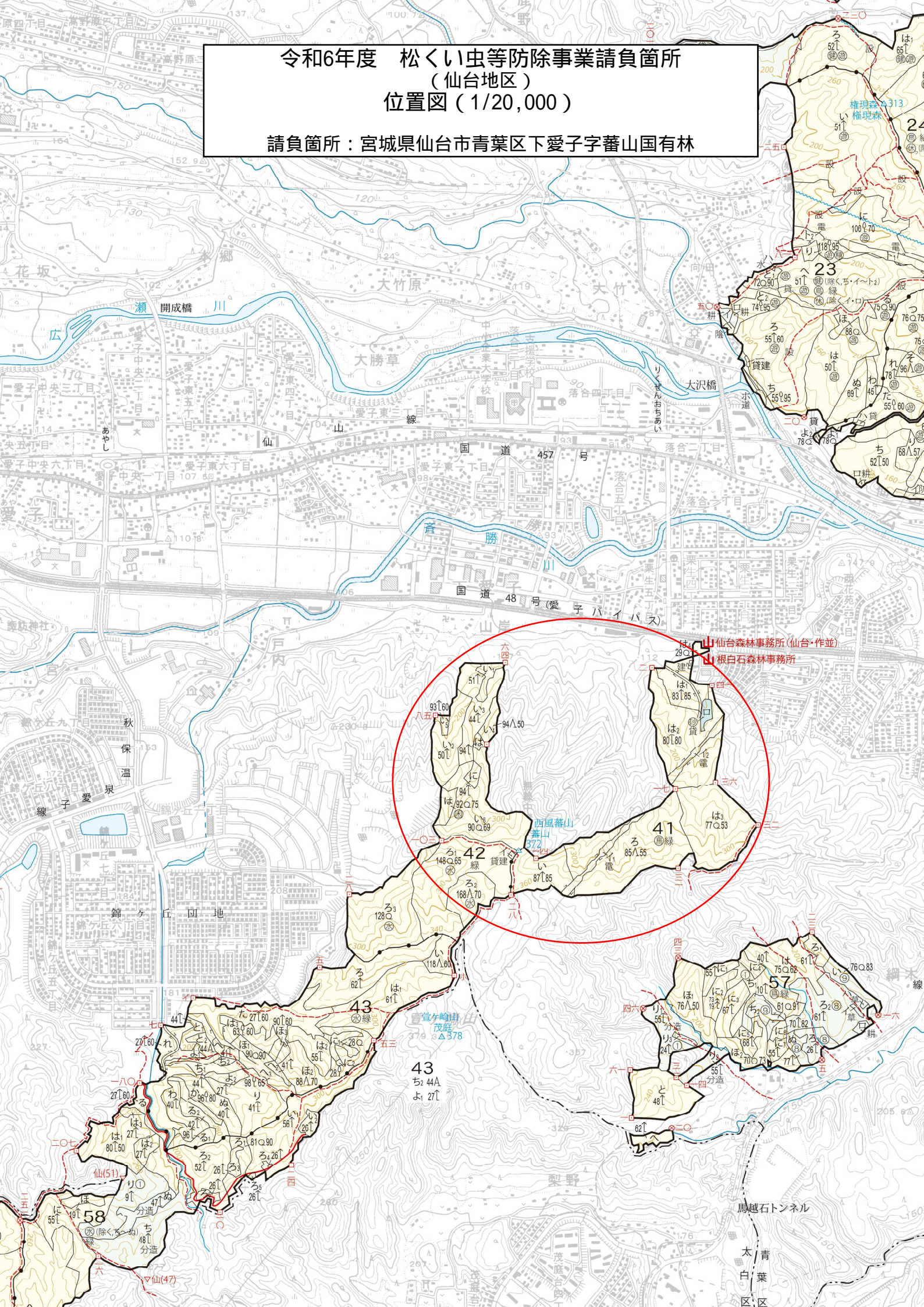
令和6年度 松くい虫等防除事業請負箇所
(仙台地区)
位置図 (1/5,000)

請負箇所：宮城県仙台市青葉区芋沢字黒森山国有林



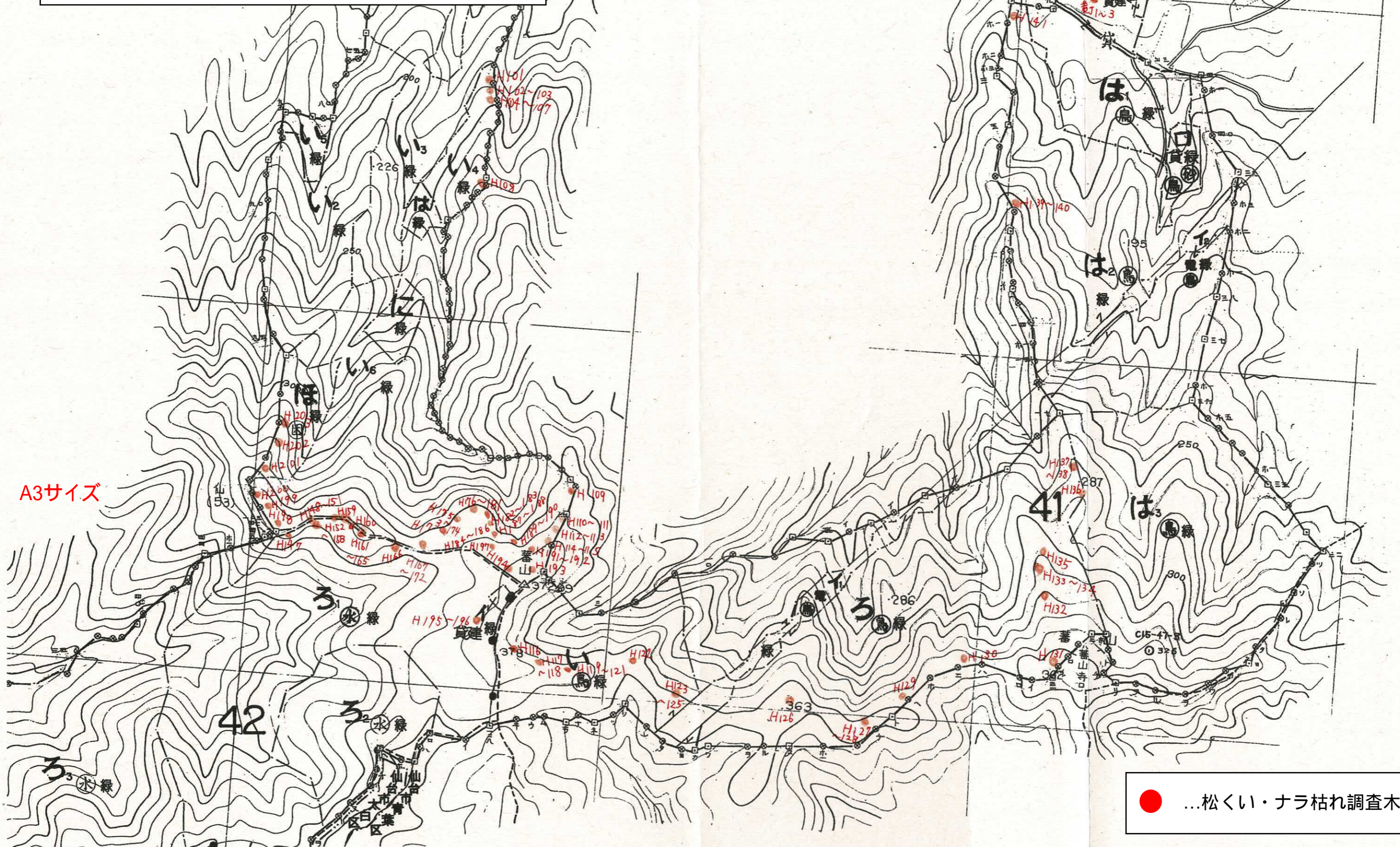
令和6年度 松くい虫等防除事業請負箇所
(仙台地区)
位置図 (1/20,000)

請負箇所：宮城県仙台市青葉区下愛子字蕃山国有林



令和6年度 松くい虫等防除事業請負箇所
(仙台地区)
位置図 (1/5,000)

請負箇所：宮城県仙台市青葉区下愛子字蕃山国有林



● ...松くい・ナラ枯れ調査木

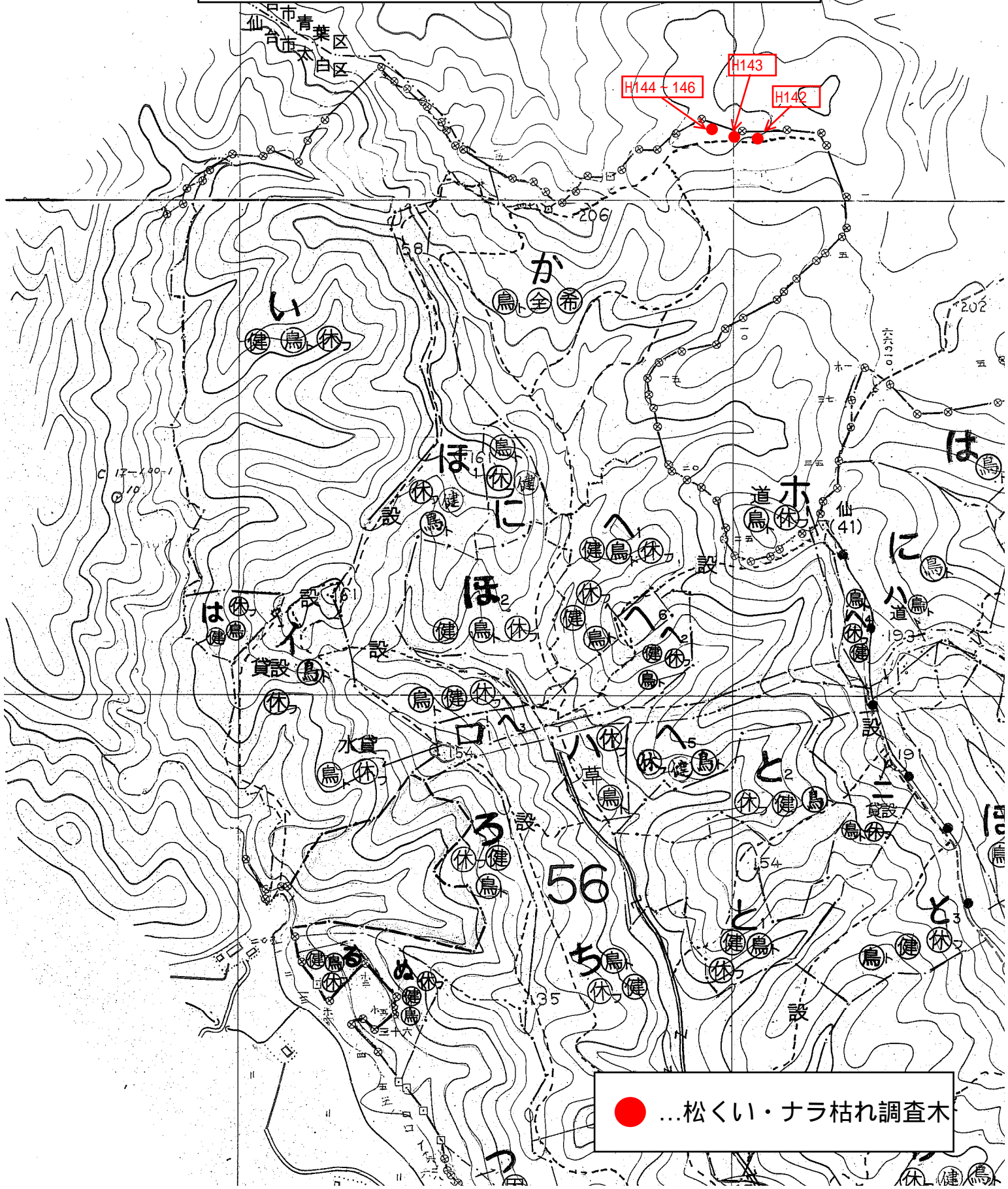
令和6年度 松くい虫等防除事業請負箇所
(仙台地区)
位置図 (1/20,000)

請負箇所：宮城県仙台市太白区富沢字金剛澤国有林



令和6年度 松くい虫等防除事業請負箇所
(仙台地区)
位置図(1/5,000)

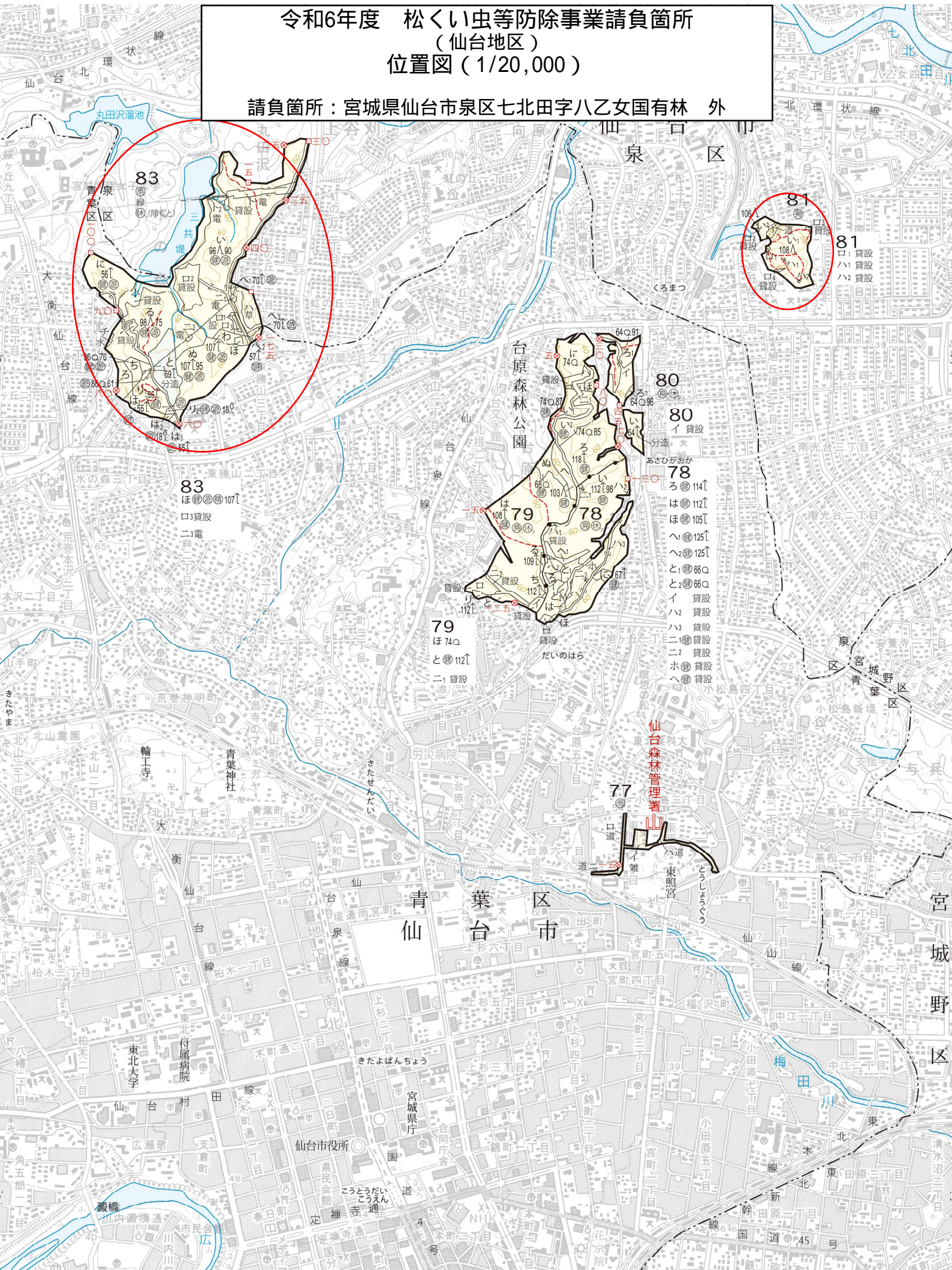
請負箇所：宮城県仙台市太白区富沢字金剛澤国有林



● ...松くい・ナラ枯れ調査木

令和6年度 松くい虫等防除事業請負箇所
(仙台地区)
位置図 (1/20,000)

請負箇所：宮城県仙台市泉区七北田字八乙女国有林 外



令和6年度 松くい虫等防除事業請負箇所
(仙台地区)
位置図 (1/5,000)

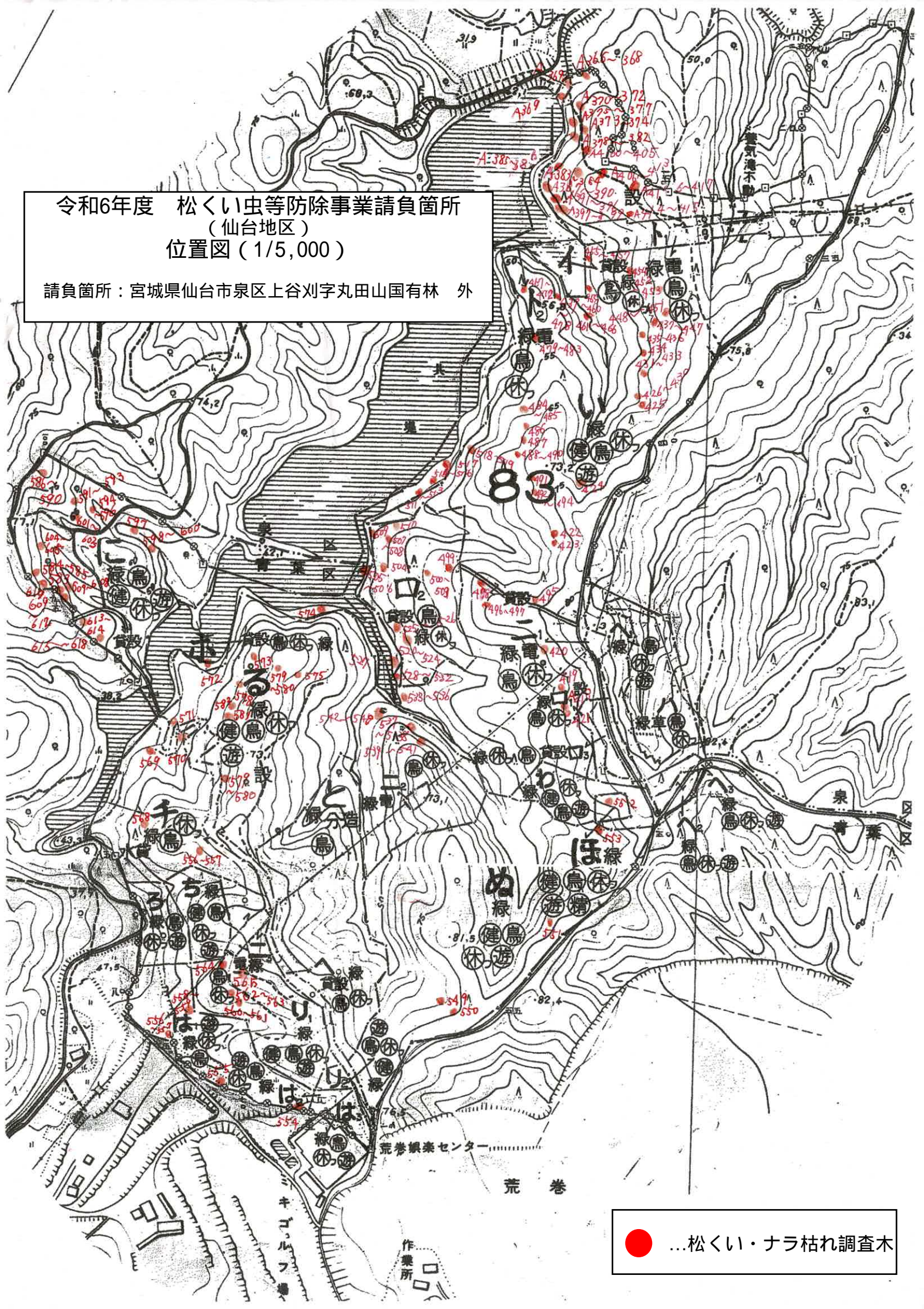
請負箇所：宮城県仙台市泉区七北田字八乙女国有林



● ...松くい・ナラ枯れ調査木

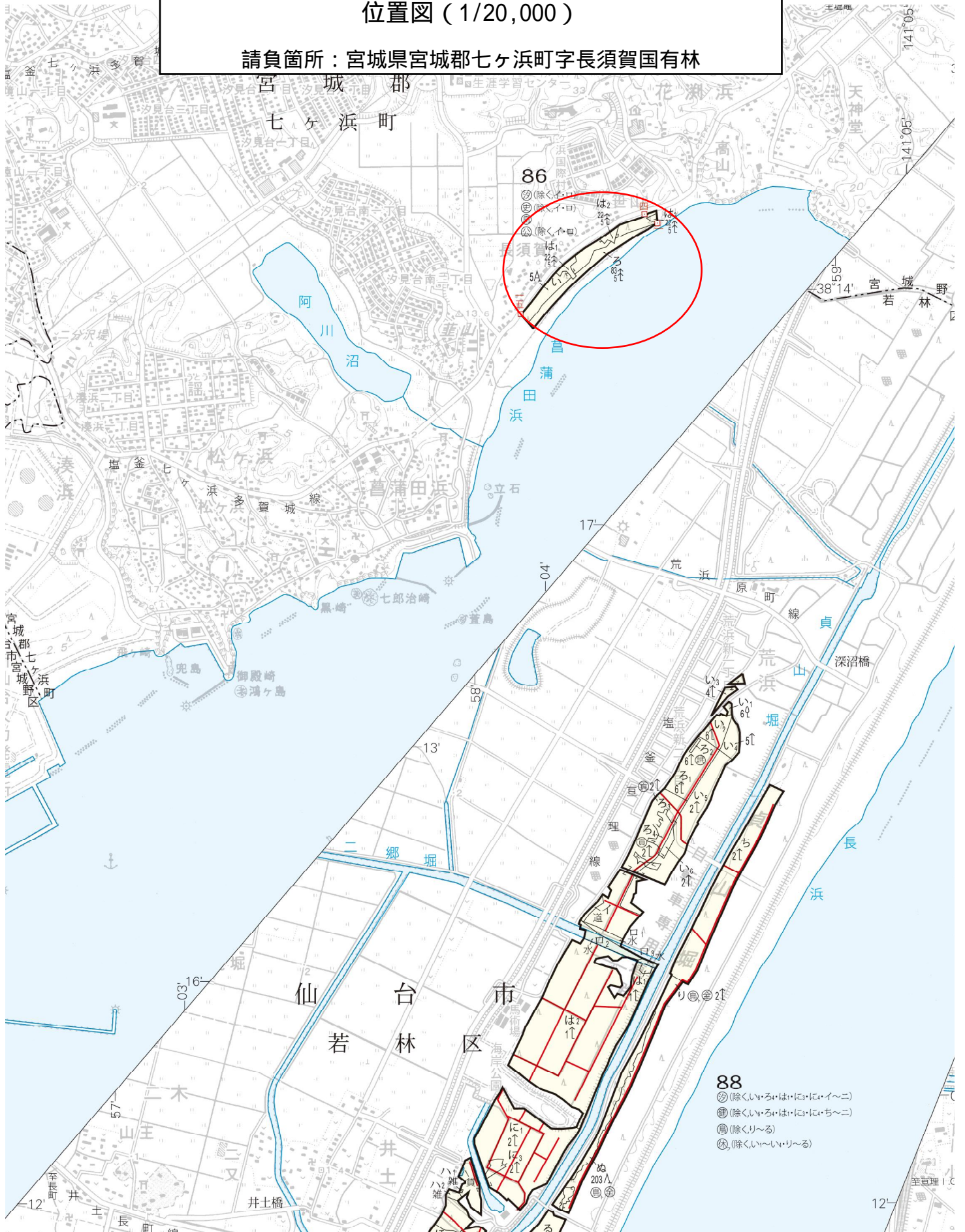
令和6年度 松くい虫等防除事業請負箇所
(仙台地区)
位置図 (1/5,000)

請負箇所：宮城県仙台市泉区上谷刈字丸田山国有林 外



● ...松くい・ナラ枯れ調査木

令和6年度 松くい虫等防除事業請負箇所
 (仙台地区)
 位置図(1/20,000)
 請負箇所: 宮城県宮城郡七ヶ浜町字長須賀国有林

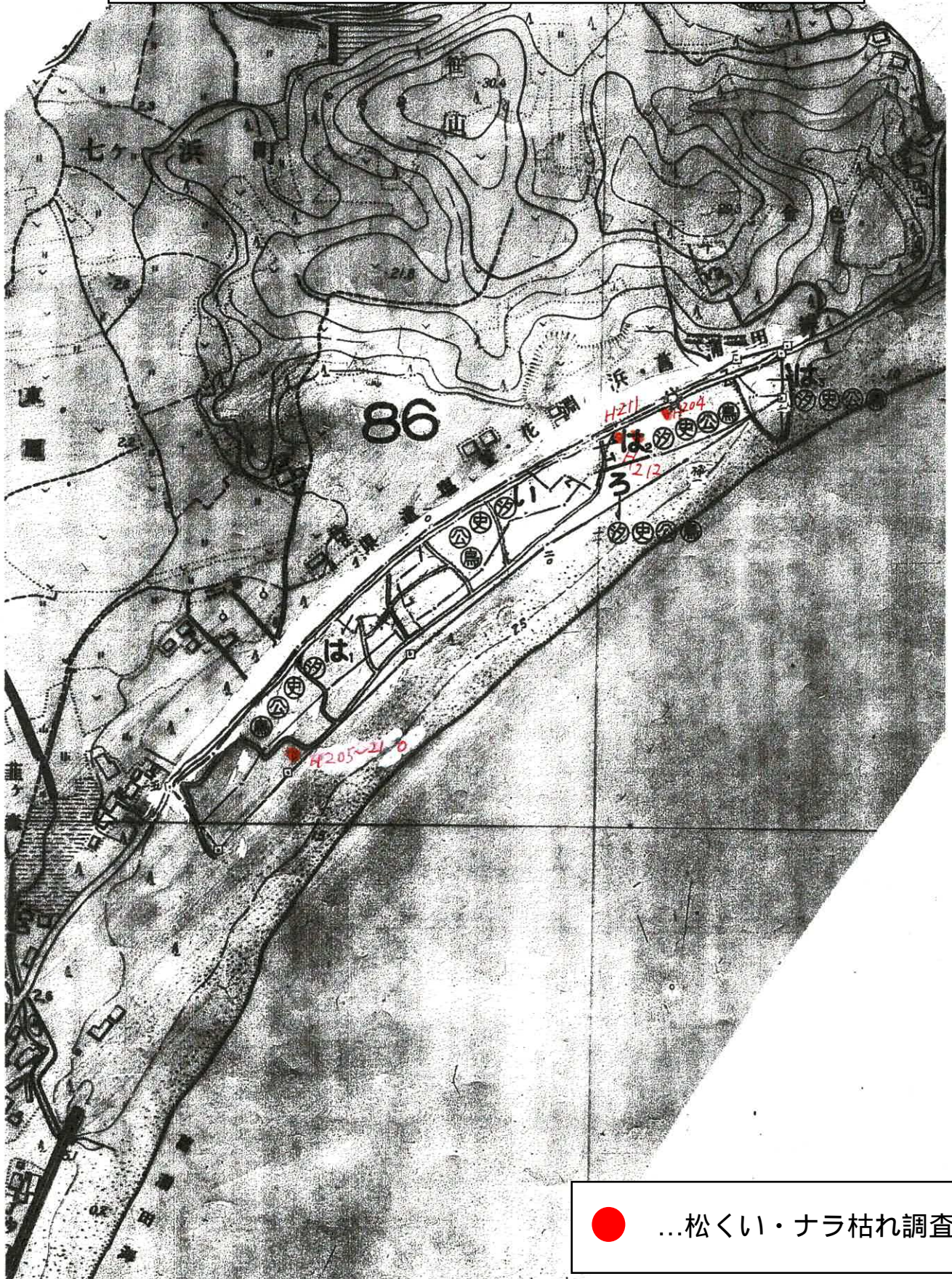


88

- ◎ (除くい虫等は、ここにイイニ)
- (除くい虫等は、ここにイイニ)
- (除くりへる)
- ⊕ (除くい〜いりへる)

令和6年度 松くい虫等防除事業請負箇所
(仙台地区)
位置図(1/5,000)

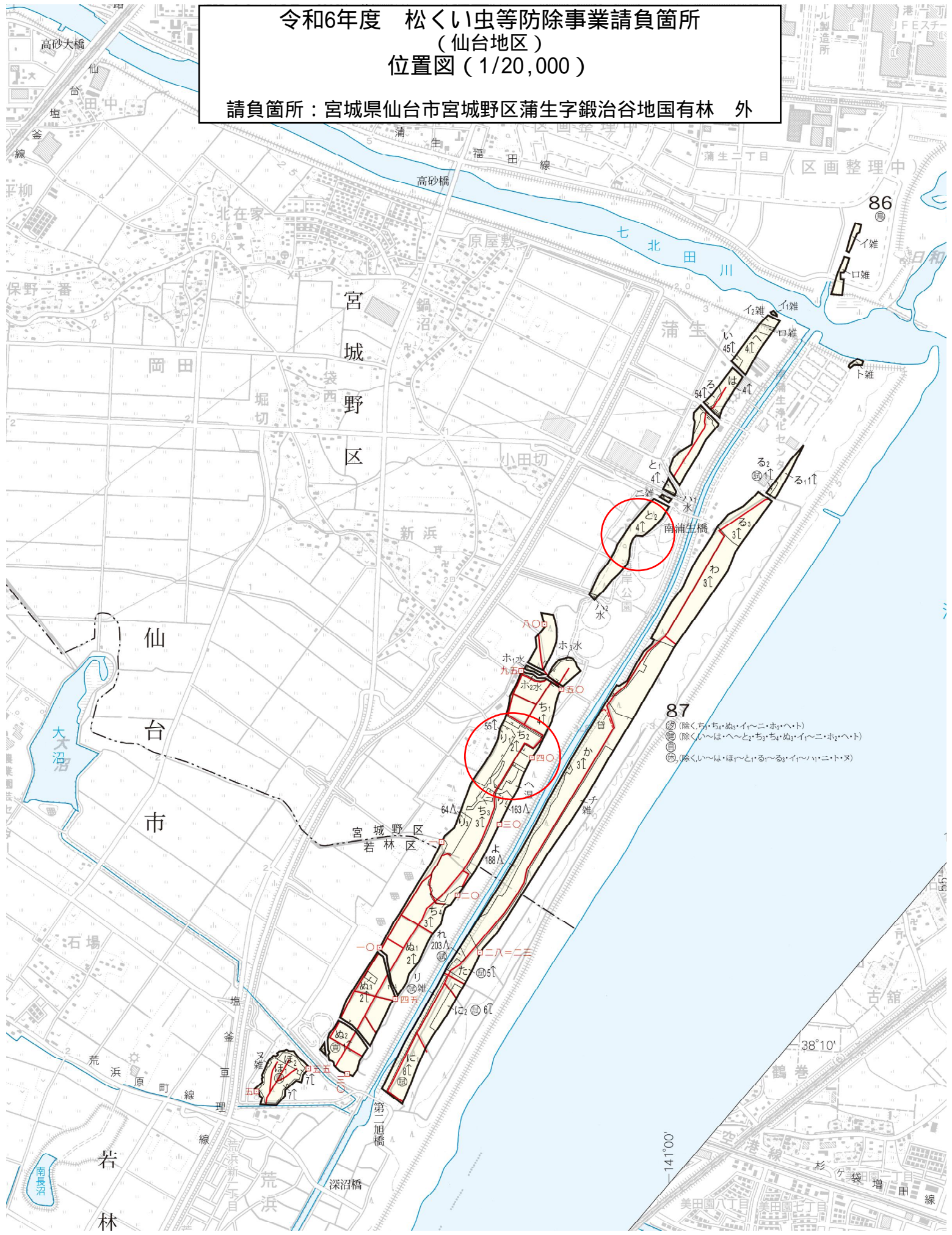
請負箇所：宮城県宮城郡七ヶ浜町字長須賀国有林



● ...松くい・ナラ枯れ調査木

令和6年度 松くい虫等防除事業請負箇所
(仙台地区)
位置図 (1/20,000)

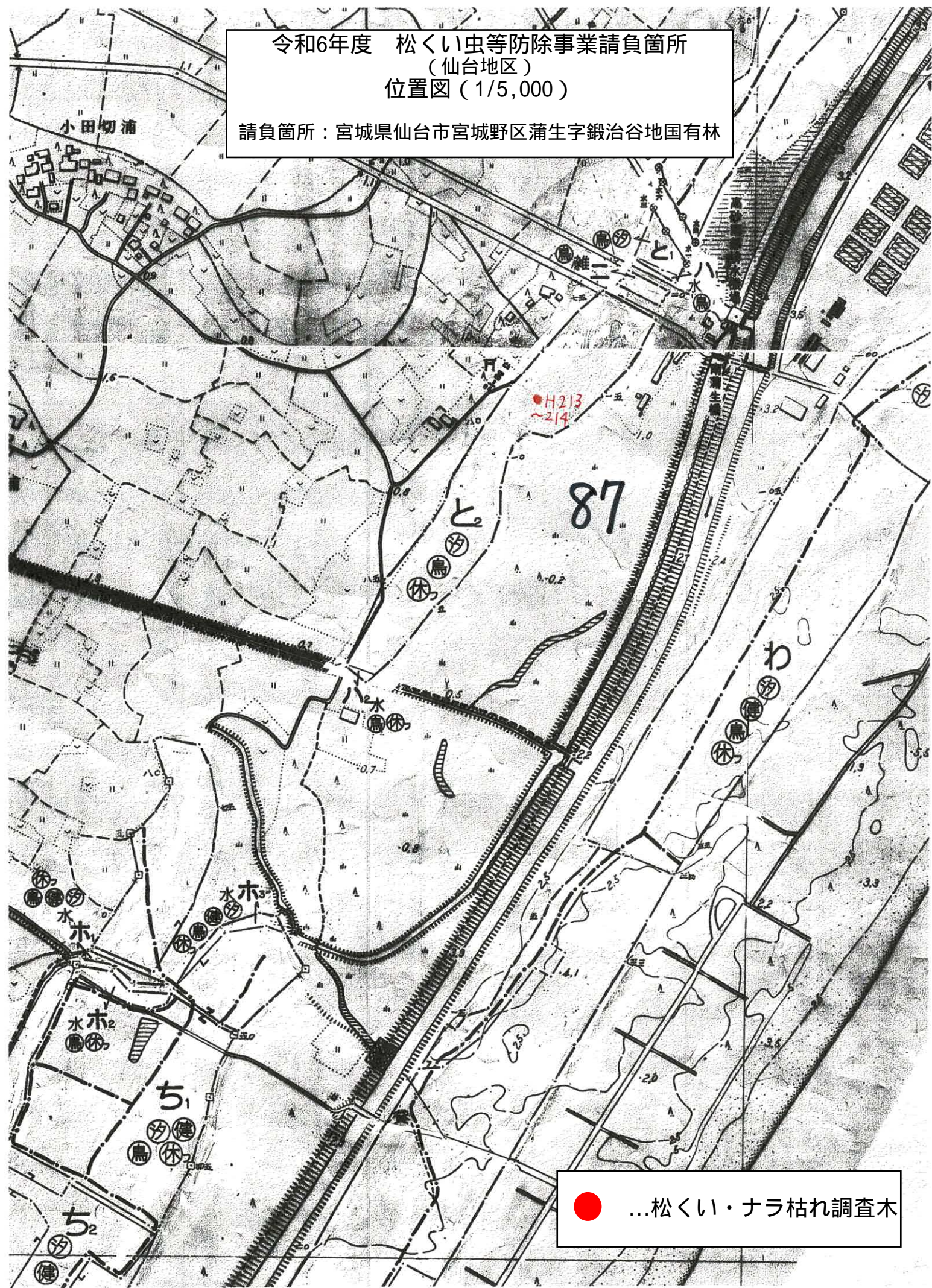
請負箇所：宮城県仙台市宮城野区蒲生字鍛冶谷地国有林 外



87
① (除くち₃、ち₄、ぬ₃、イ〜ニ・ホ₂、へ₁ト)
② (除くい〜は、へ〜と₂、ち₃、ち₄、ぬ₃、イ〜ニ・ホ₂、へ₁ト)
③ (除くい〜は、へ〜と₂、ち₃、ち₄、ぬ₃、イ〜ニ・ホ₂、へ₁ト)

令和6年度 松くい虫等防除事業請負箇所
(仙台地区)
位置図 (1/5,000)

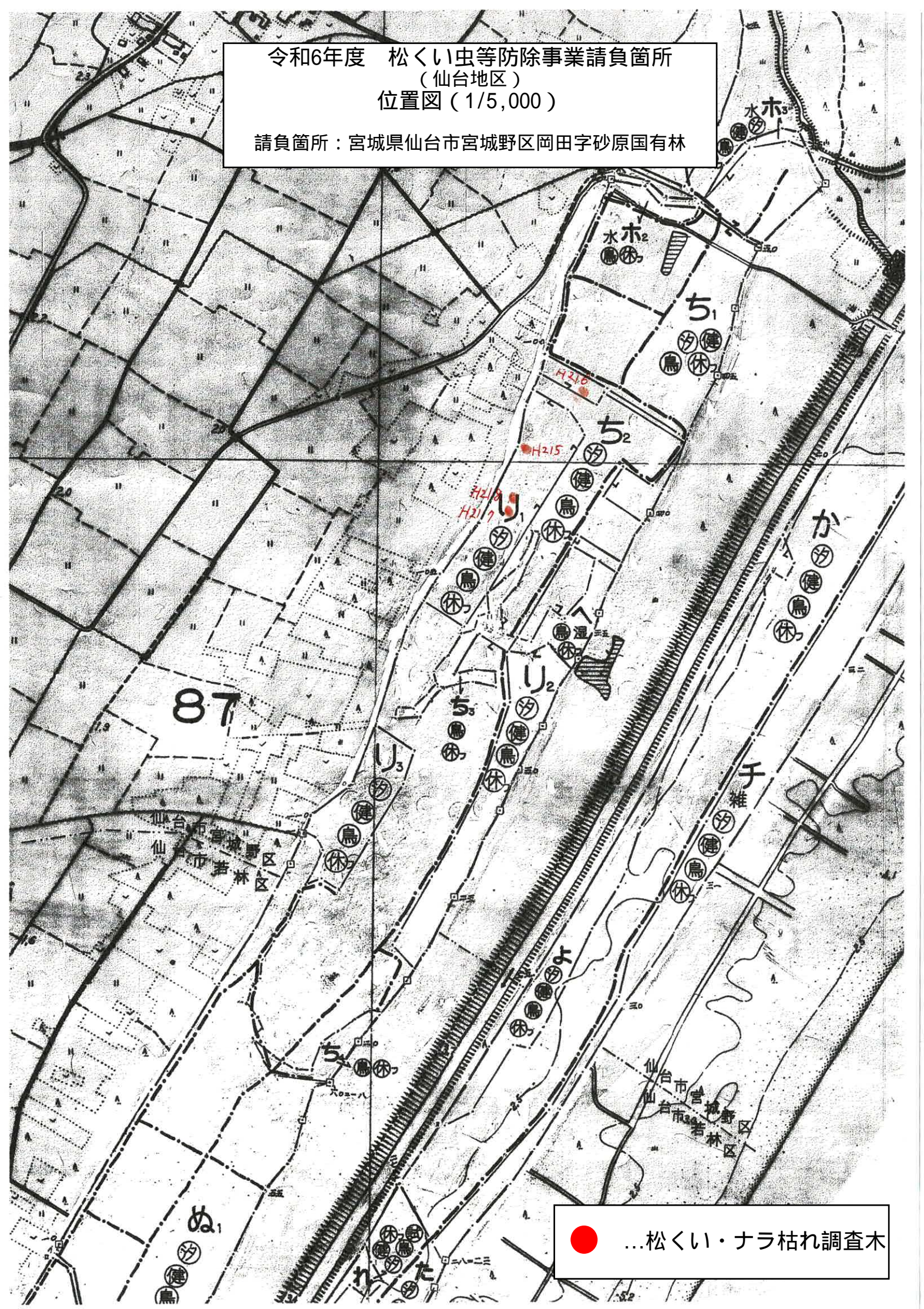
請負箇所：宮城県仙台市宮城野区蒲生字鍛冶谷地国有林



...松くい・ナラ枯れ調査木

令和6年度 松くい虫等防除事業請負箇所
(仙台地区)
位置図 (1/5,000)

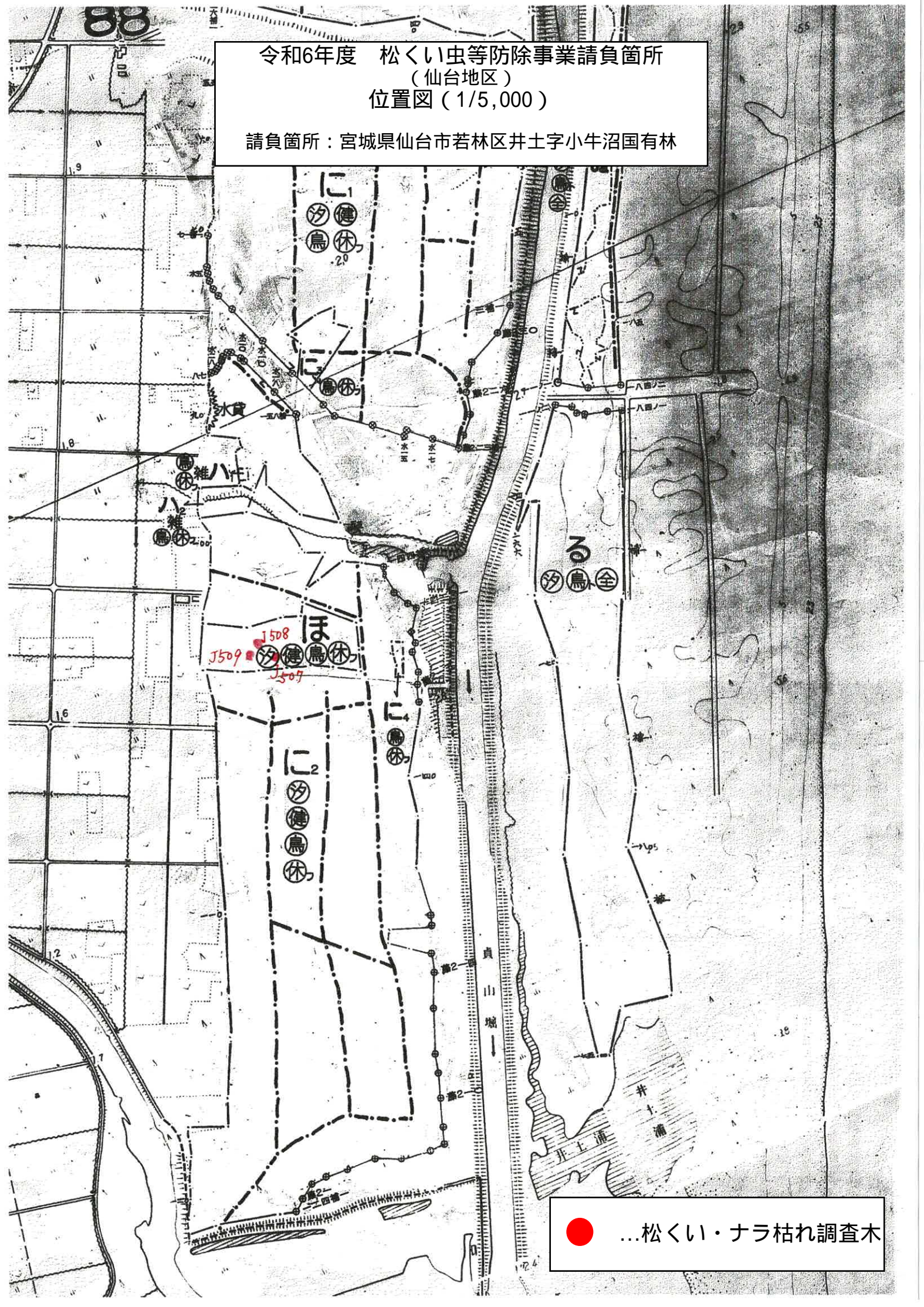
請負箇所：宮城県仙台市宮城野区岡田字砂原国有林



● ...松くい・ナラ枯れ調査木

令和6年度 松くい虫等防除事業請負箇所
(仙台地区)
位置図 (1/5,000)

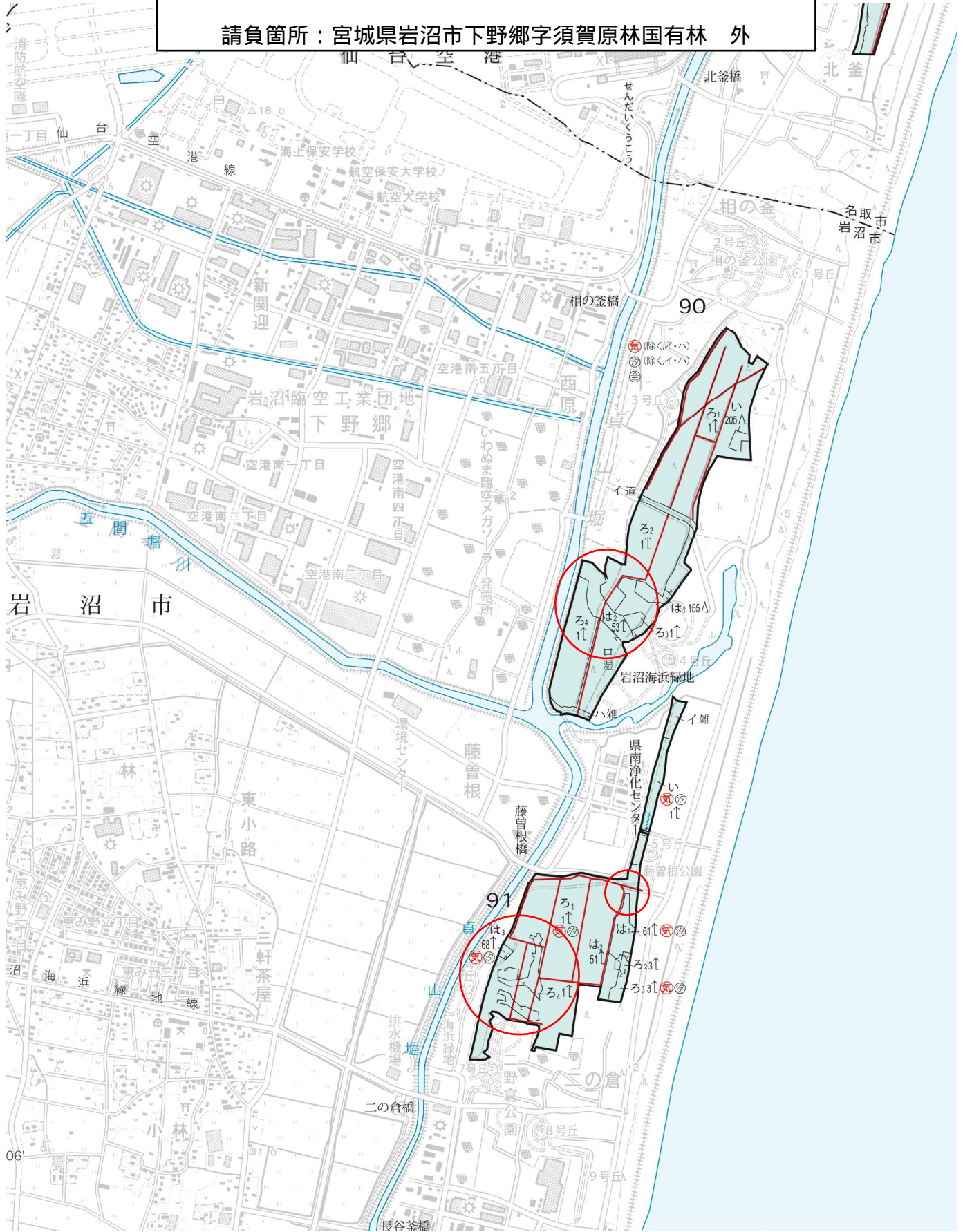
請負箇所：宮城県仙台市若林区井土字小牛沼国有林



...松くい・ナラ枯れ調査木

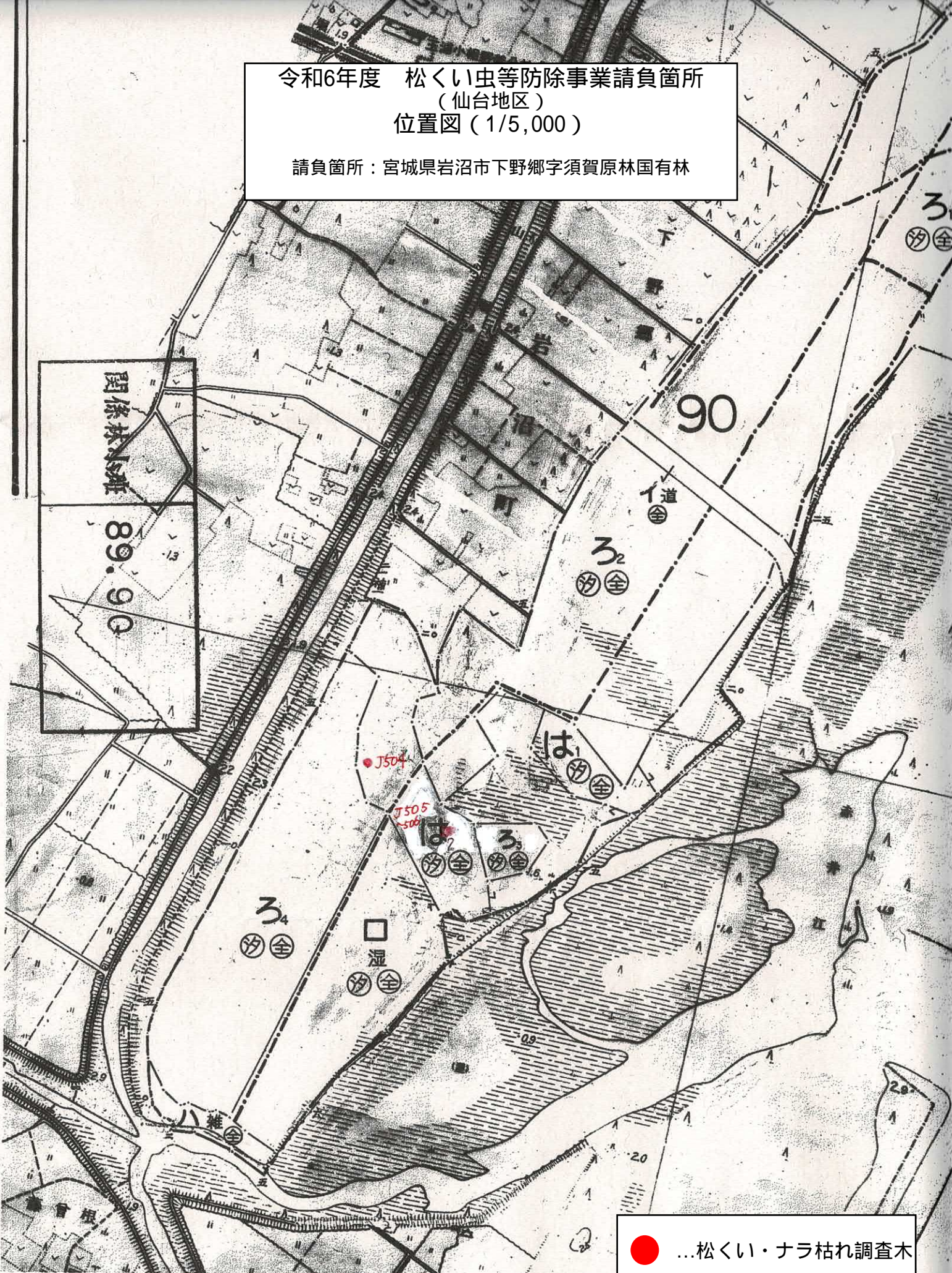
令和6年度 松くい虫等防除事業請負箇所
(仙台地区)
位置図 (1/20,000)

請負箇所：宮城県岩沼市下野郷字須賀原林国国有林 外



令和6年度 松くい虫等防除事業請負箇所
(仙台地区)
位置図 (1/5,000)

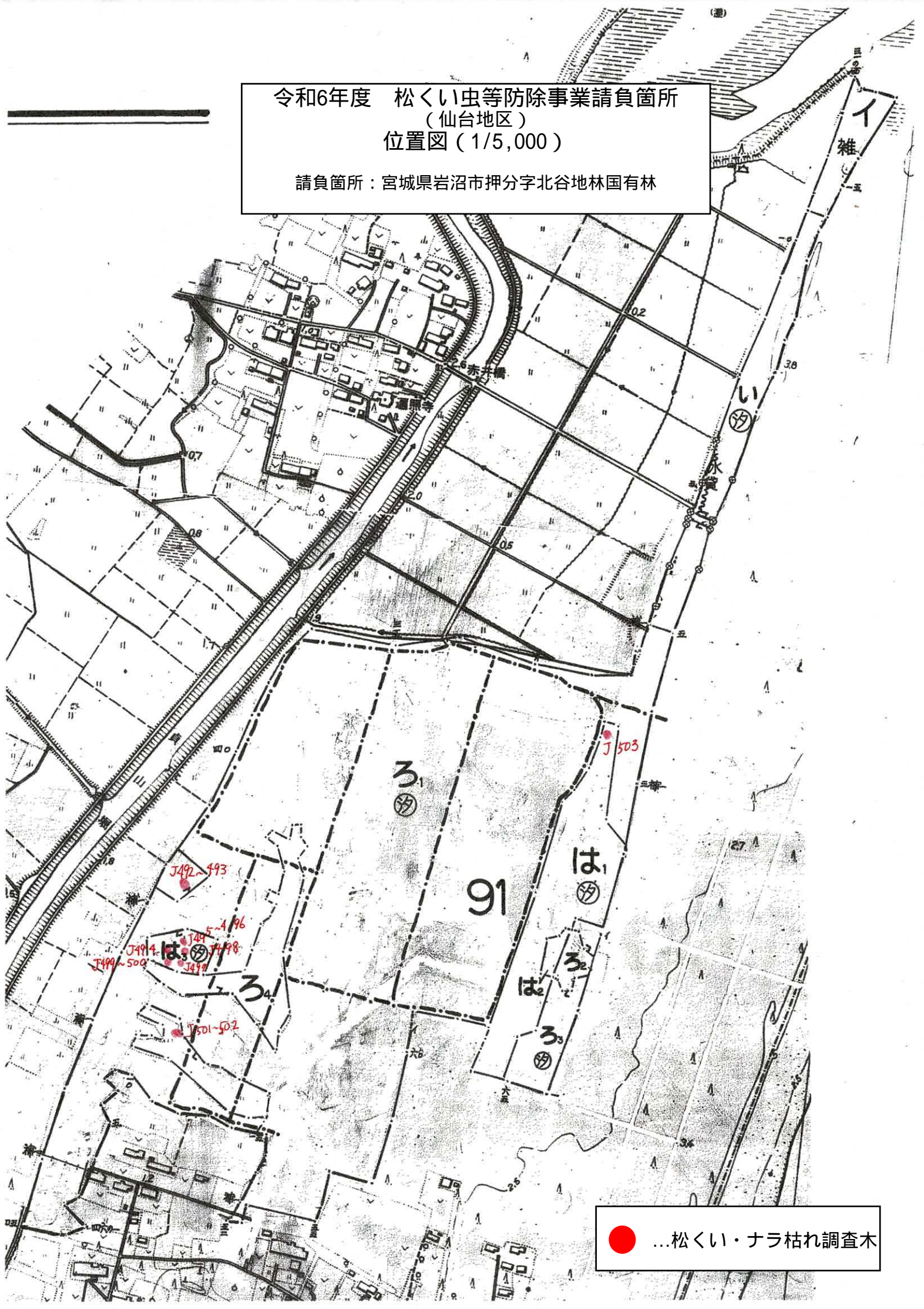
請負箇所：宮城県岩沼市下野郷字須賀原林国国有林



● ...松くい・ナラ枯れ調査木

令和6年度 松くい虫等防除事業請負箇所
(仙台地区)
位置図 (1/5,000)

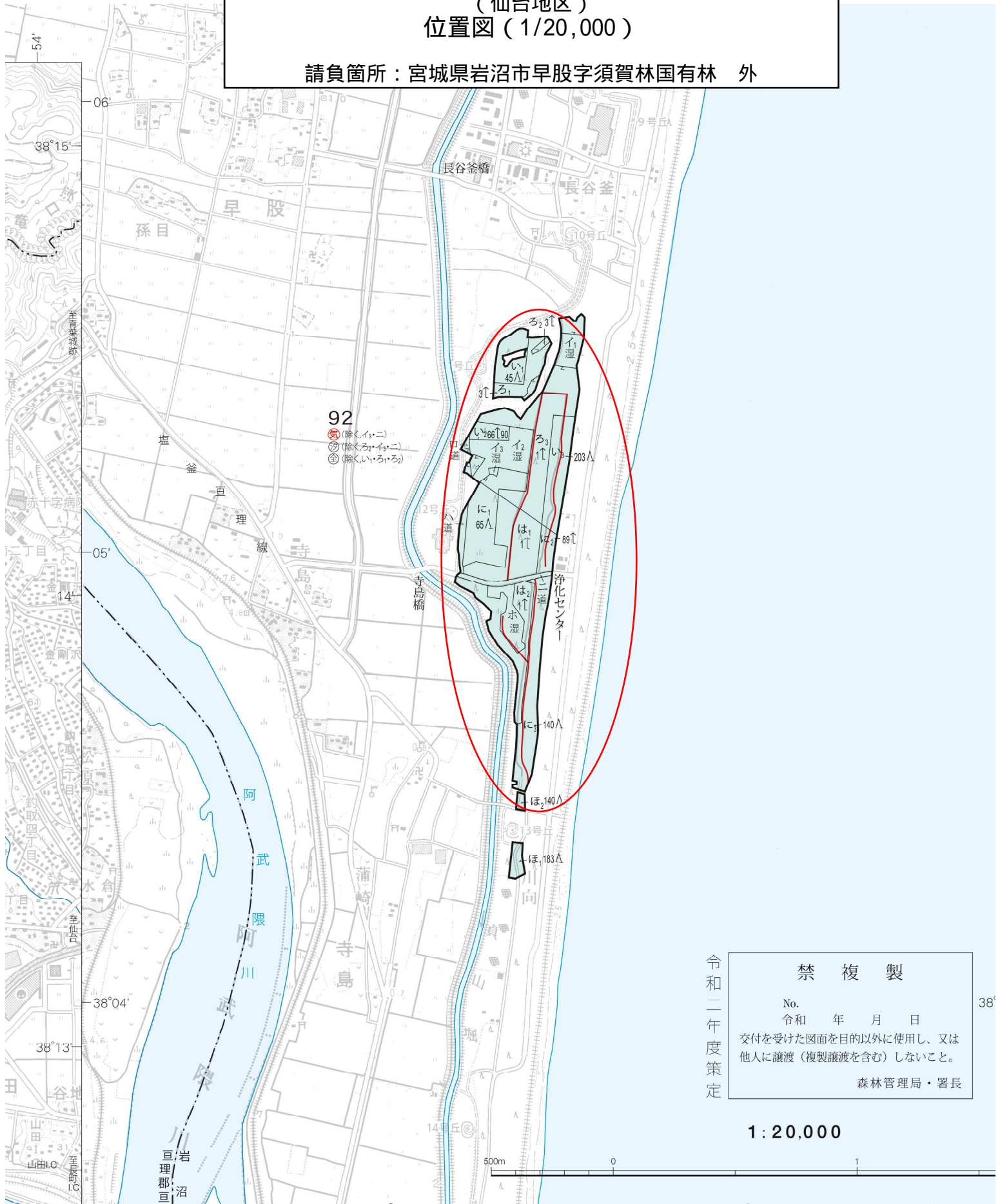
請負箇所：宮城県岩沼市押分字北谷地林国国有林



● ...松くい・ナラ枯れ調査木

令和6年度 松くい虫等防除事業請負箇所
 (仙台地区)
 位置図 (1/20,000)

請負箇所：宮城県岩沼市早股字須賀林国有林 外



92
 (除くイ₁・ニ)
 (除くイ₂・イ₃・ニ)
 (除くイ₁・イ₂・イ₃)

令和二年度策定

禁 複 製

No.
 令和 年 月 日

交付を受けた図面を目的以外に使用し、又は
 他人に譲渡（複製譲渡を含む）しないこと。

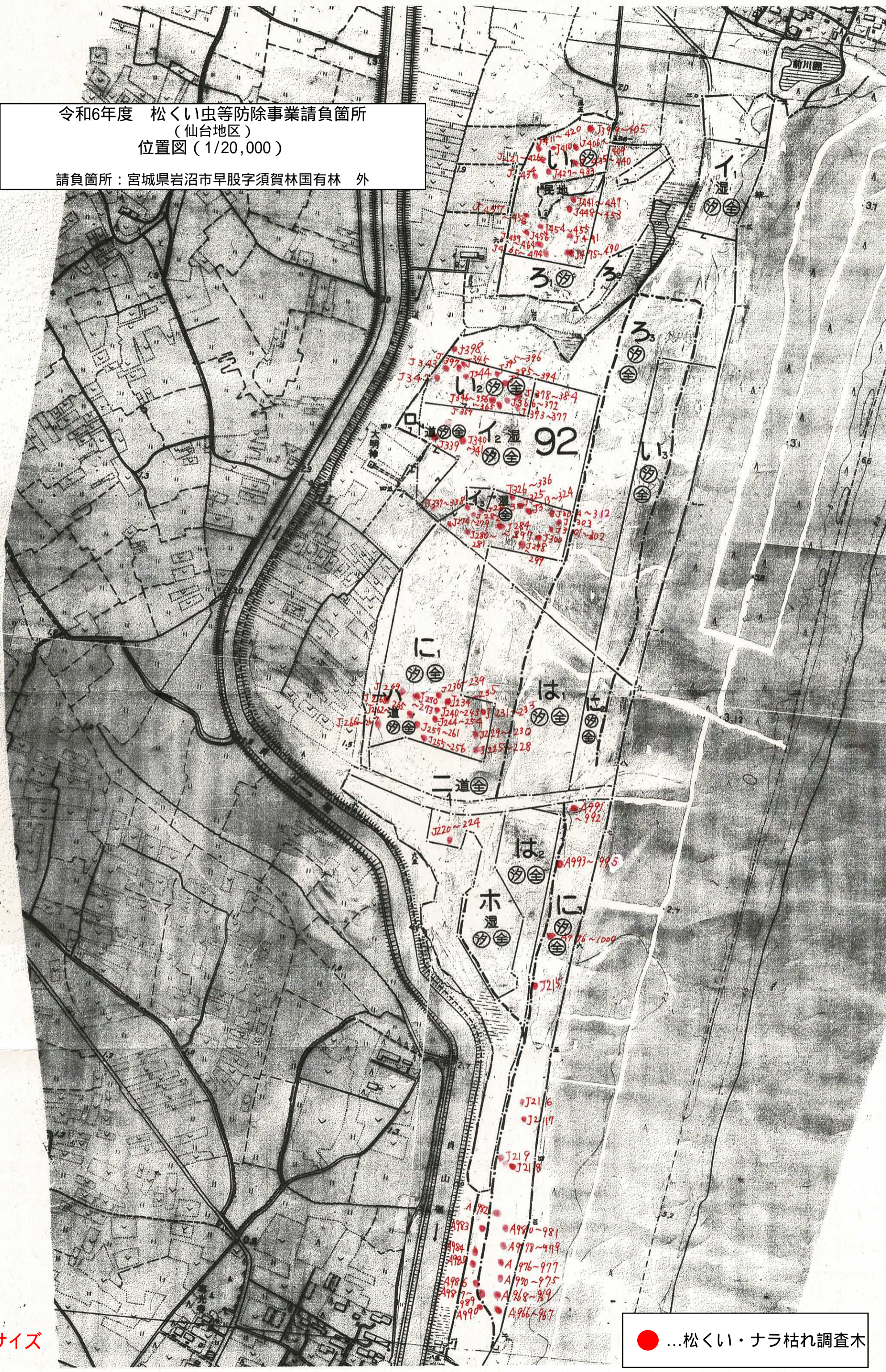
森林管理局・署長

1:20,000



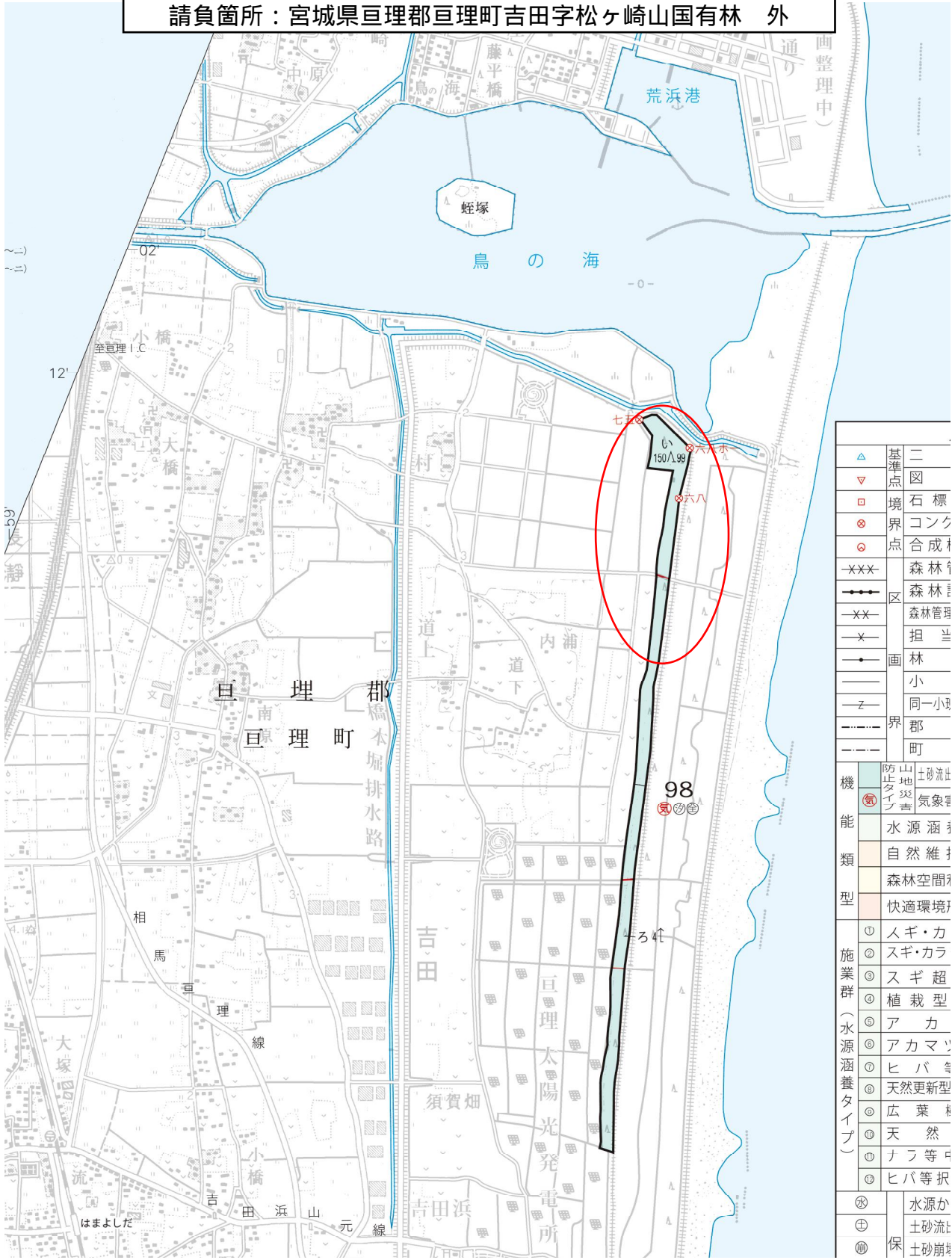
令和6年度 松くい虫等防除事業請負箇所
 (仙台地区)
 位置図 (1/20,000)

請負箇所：宮城県岩沼市早股字須賀林国有林 外



令和6年度 松くい虫等防除事業請負箇所
 (仙台地区)
 位置図 (1/20,000)

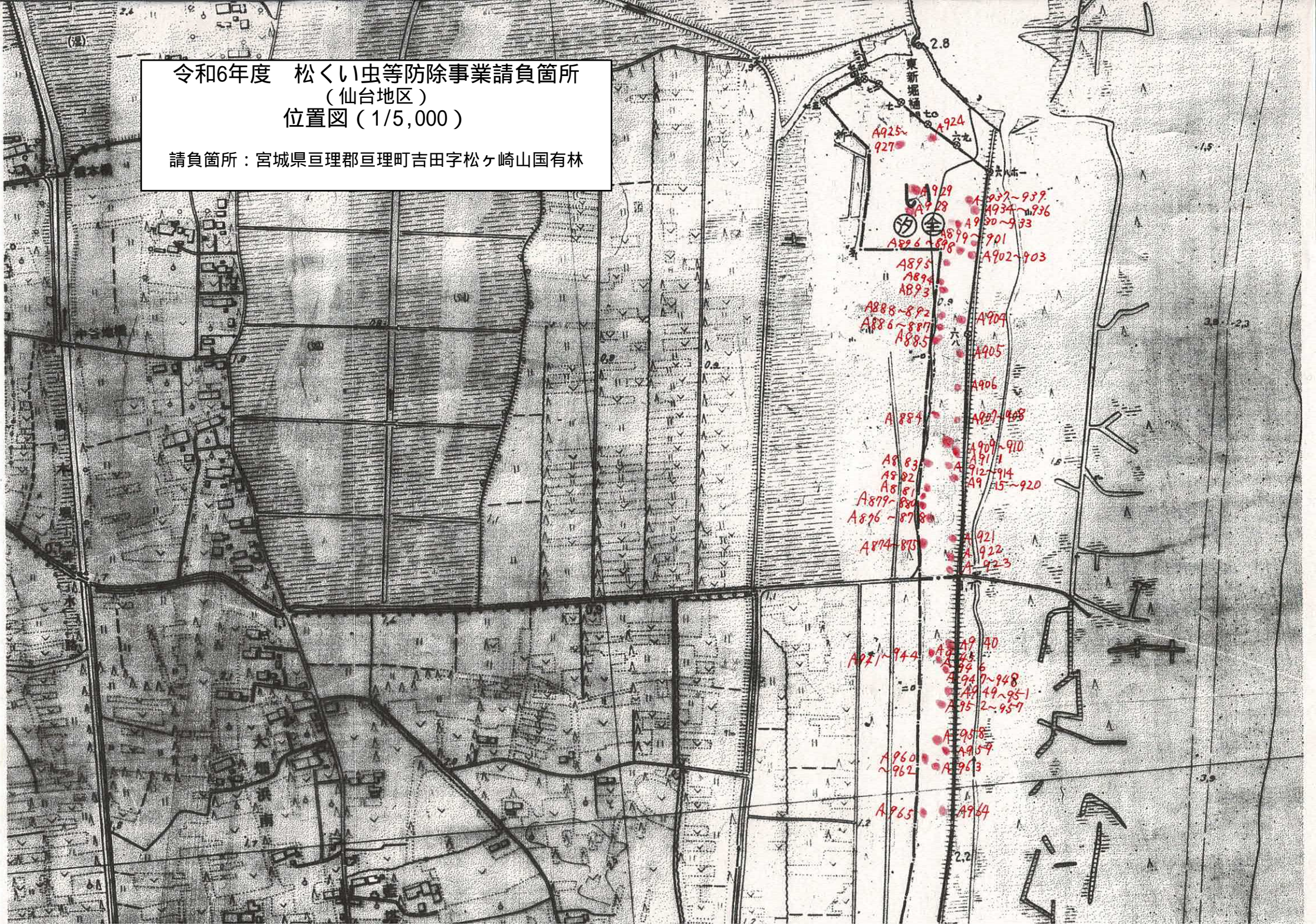
請負箇所：宮城県亶理郡亶理町吉田字松ヶ崎山国有林 外



△	基準点	二
▽	図	石標
□	境界点	コンクリート
○	境界点	合成材
XXX	森林管理区	森林管理区
XX	担当	担当
X	画	画
—	小	小
-Z-	同一小	同一小
---	界	界
---	郡	郡
---	町	町
機	防土砂流出 止多 多ア 災害 害	気象
能	水源涵養	
類	自然維持	
型	森林空間	
	快適環境	
施	① 人ギ・カ	
業	② スギ・カラ	
群	③ スギ超	
(④ 植栽型	
水	⑤ アカ	
源	⑥ アカマツ	
涵	⑦ ヒバ等	
養	⑧ 天然更新型	
タ	⑨ 広葉種	
イ	⑩ 天然	
プ	⑪ ナラ等中	
	⑫ ヒバ等折	
⊗	水源か	
⊕	土砂流出	
⊖	土砂崩	

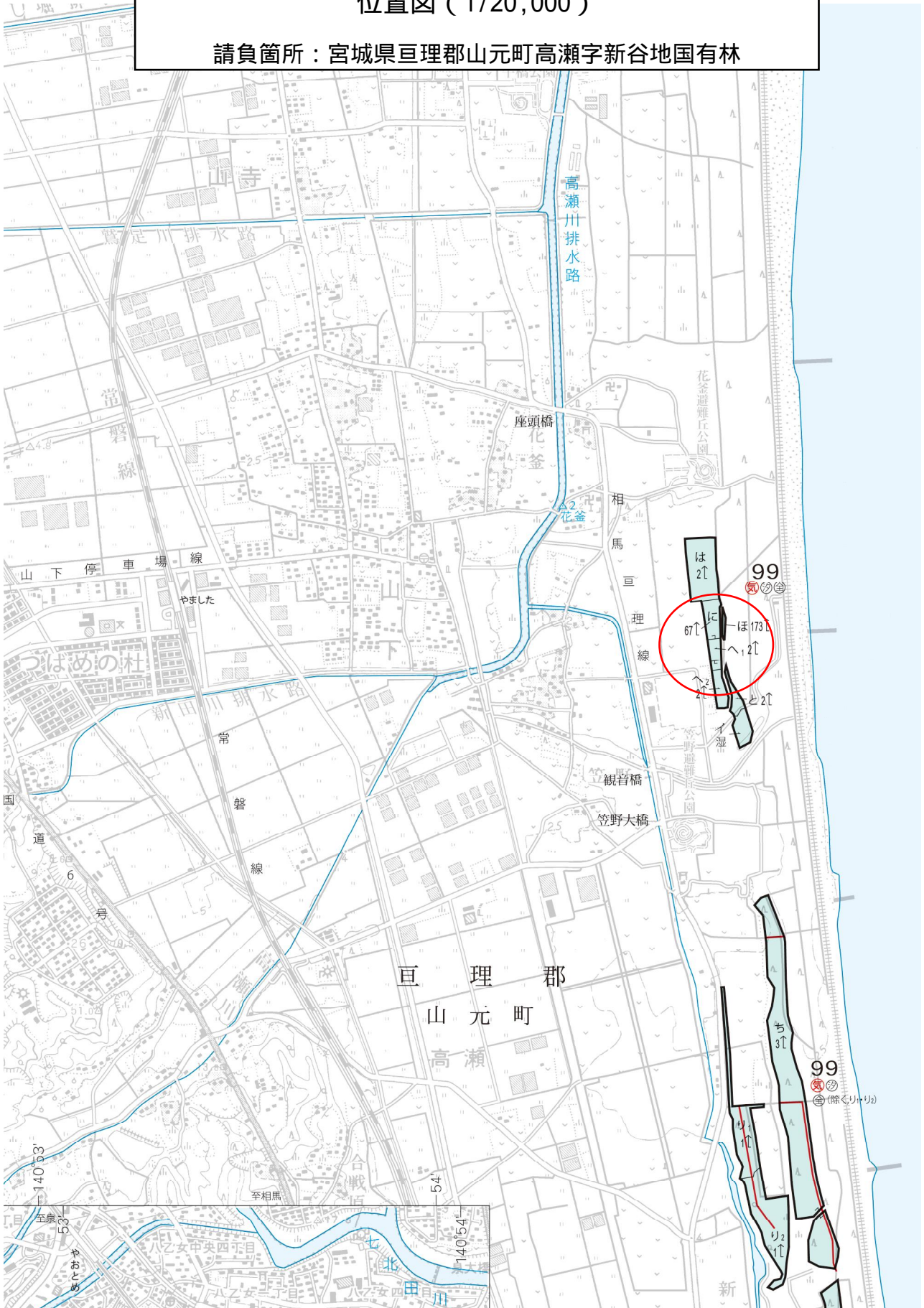
令和6年度 松くい虫等防除事業請負箇所
(仙台地区)
位置図(1/5,000)

請負箇所：宮城県亶理郡亶理町吉田字松ヶ崎山国有林



令和6年度 松くい虫等防除事業請負箇所
(仙台地区)
位置図 (1/20,000)

請負箇所：宮城県巨理郡山元町高瀬字新谷地国有林



令和6年度 松くい虫等防除事業請負箇所
(仙台地区)
位置図 (1/5,000)

請負箇所：宮城県亶理郡山元町高瀬字新谷地国有林



● ...松くい・ナラ枯れ調査木