令和７年度
素材等検知業務請負（八敷代山国有林外２）
図面一覧

位置図　５枚

作業計画図　１８枚

山形森林管理署最上支署

前森山
785
三階滝
立蔵山
▲508
大滝
大滝駅
不動滝
大荒沢
鏡沢
旧及位
新及位
田代
主寝坂峠
0 1000 [m]
1:20,000

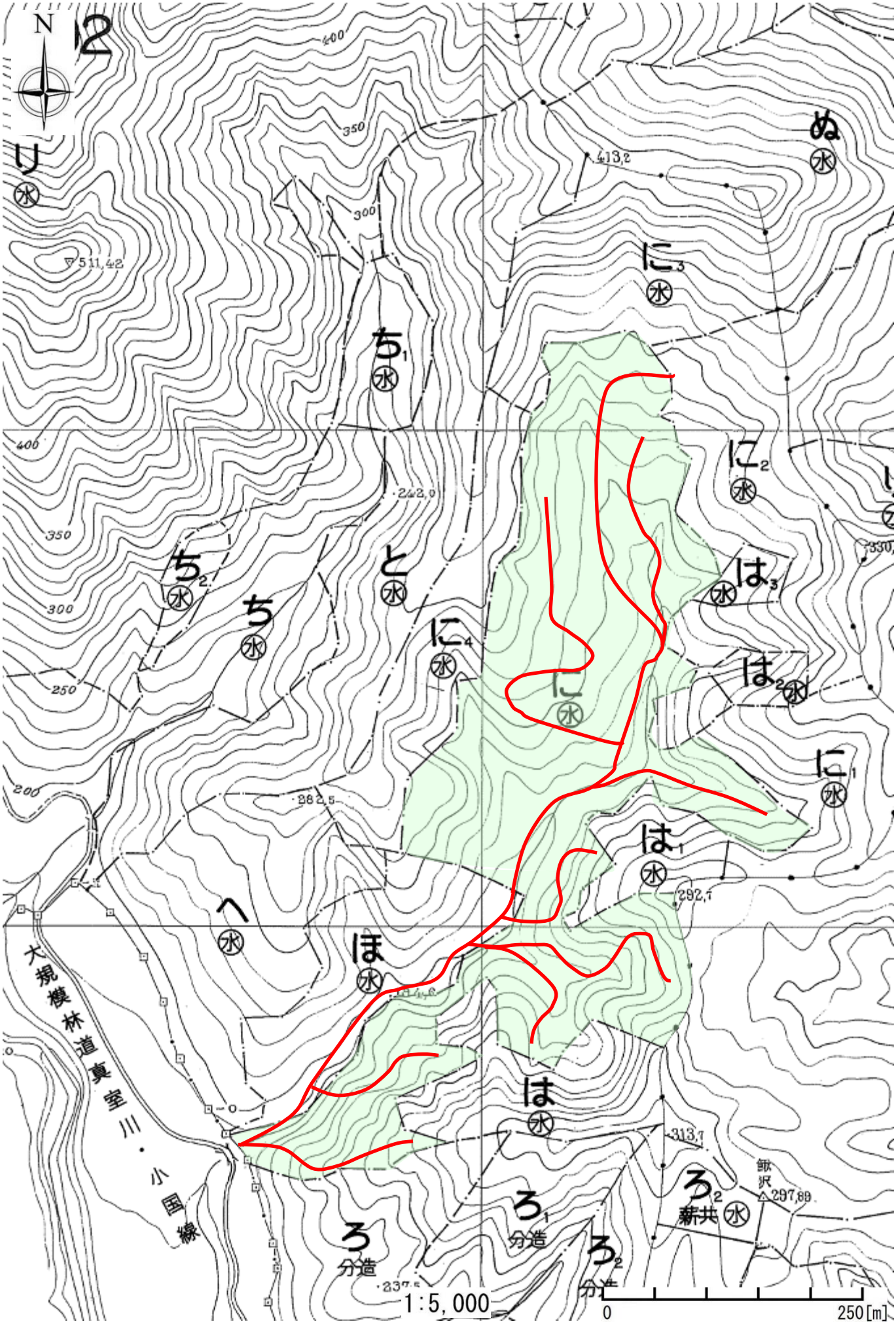
N
り 水
ぬ 水
に3 水
ち1 水
に2 水
は3 水
と 水
ち2 水
ち 水
に4 水
に 水
は2 水
に1 水
は1 水
へ 水
ほ 水
は 水
ろ1 分造
ろ2 分造
ろ 分造
ろ2 新共 水
大規模林道真室川・小国線
1:5,000
0
250[m]

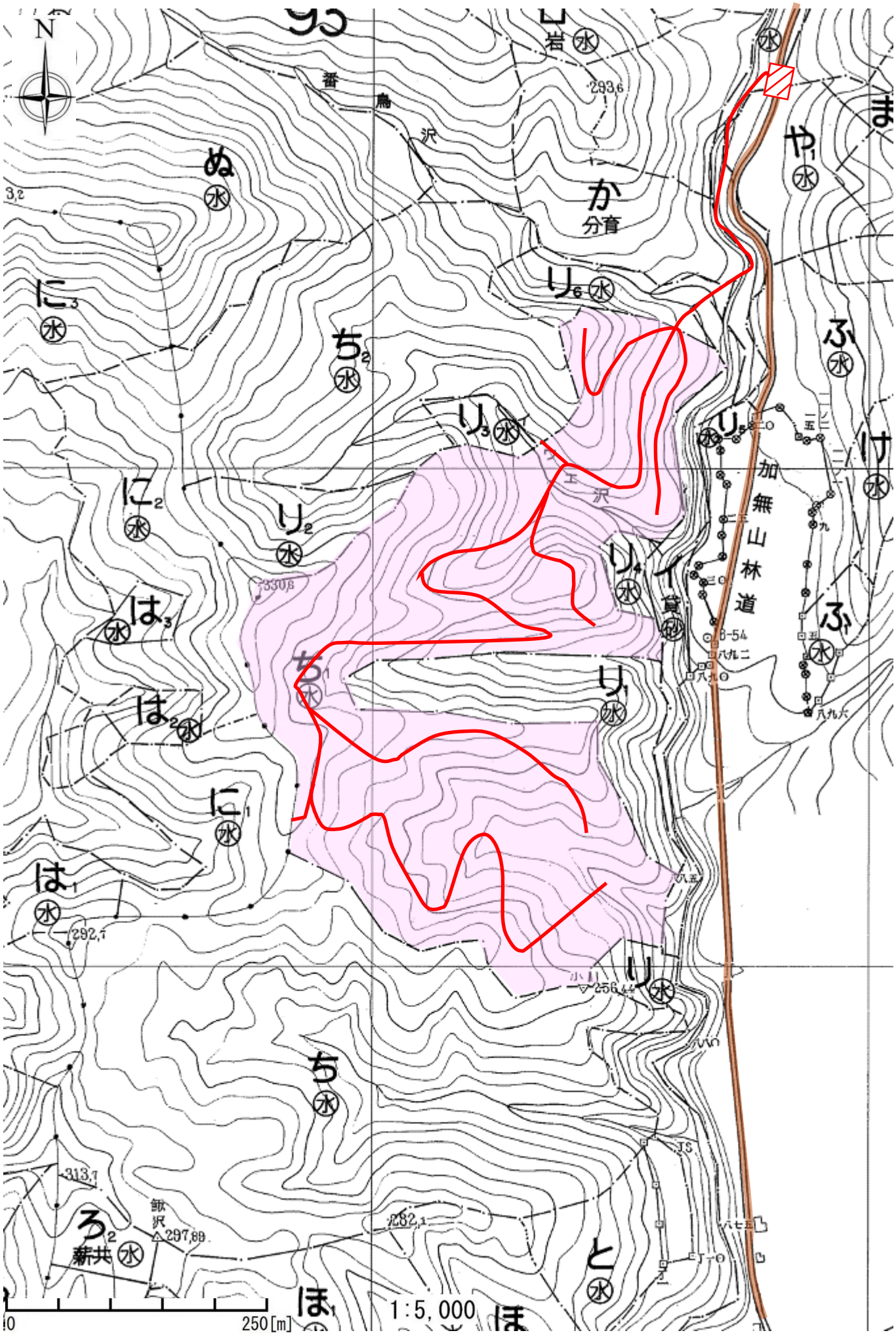
N
番鳥沢
293.6
分育
加無山林道
ウエ沢
貸
330.6
292.1
256.4
313.1
飯沢
297.89
282.1
250[m]
1:5,000

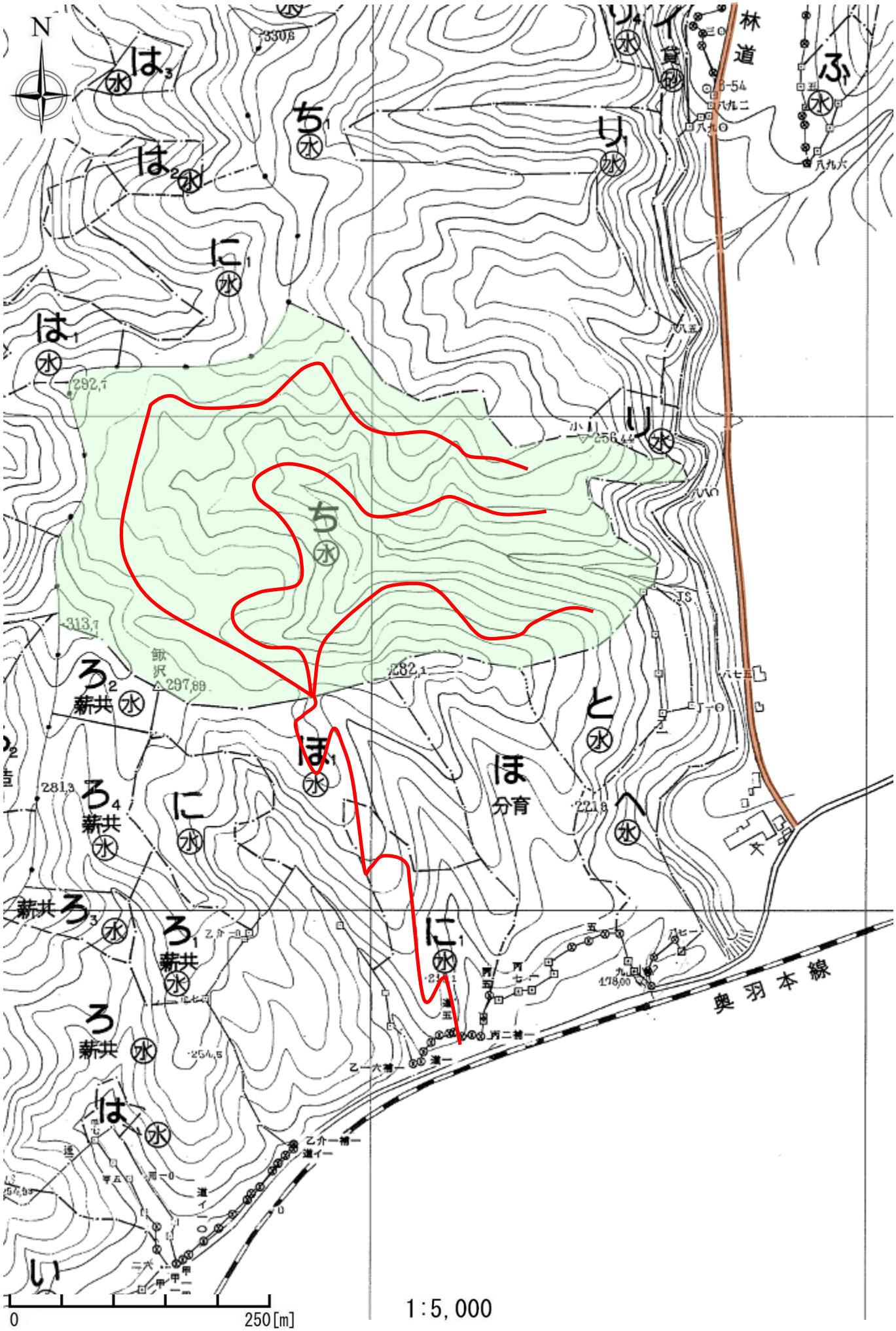
N
林道
奥羽本線
1:5,000
0
250[m]

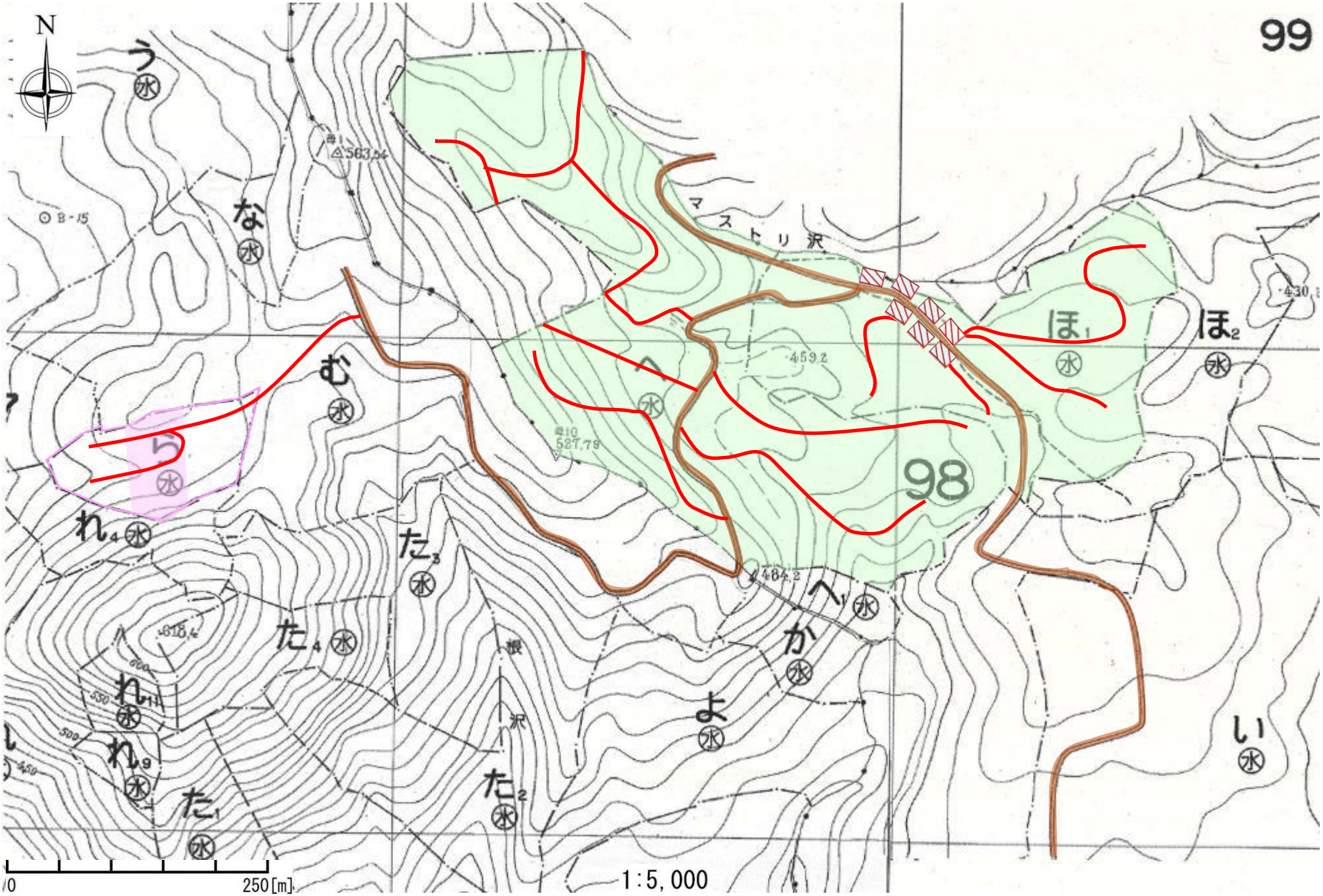
N
99
98
マストリ沢
う
な
む
ら
れ4
た3
た4
れ11
れ9
た1
た2
へ
へ1
か
よ
ほ1
ほ2
い
1:5,000
250[m]

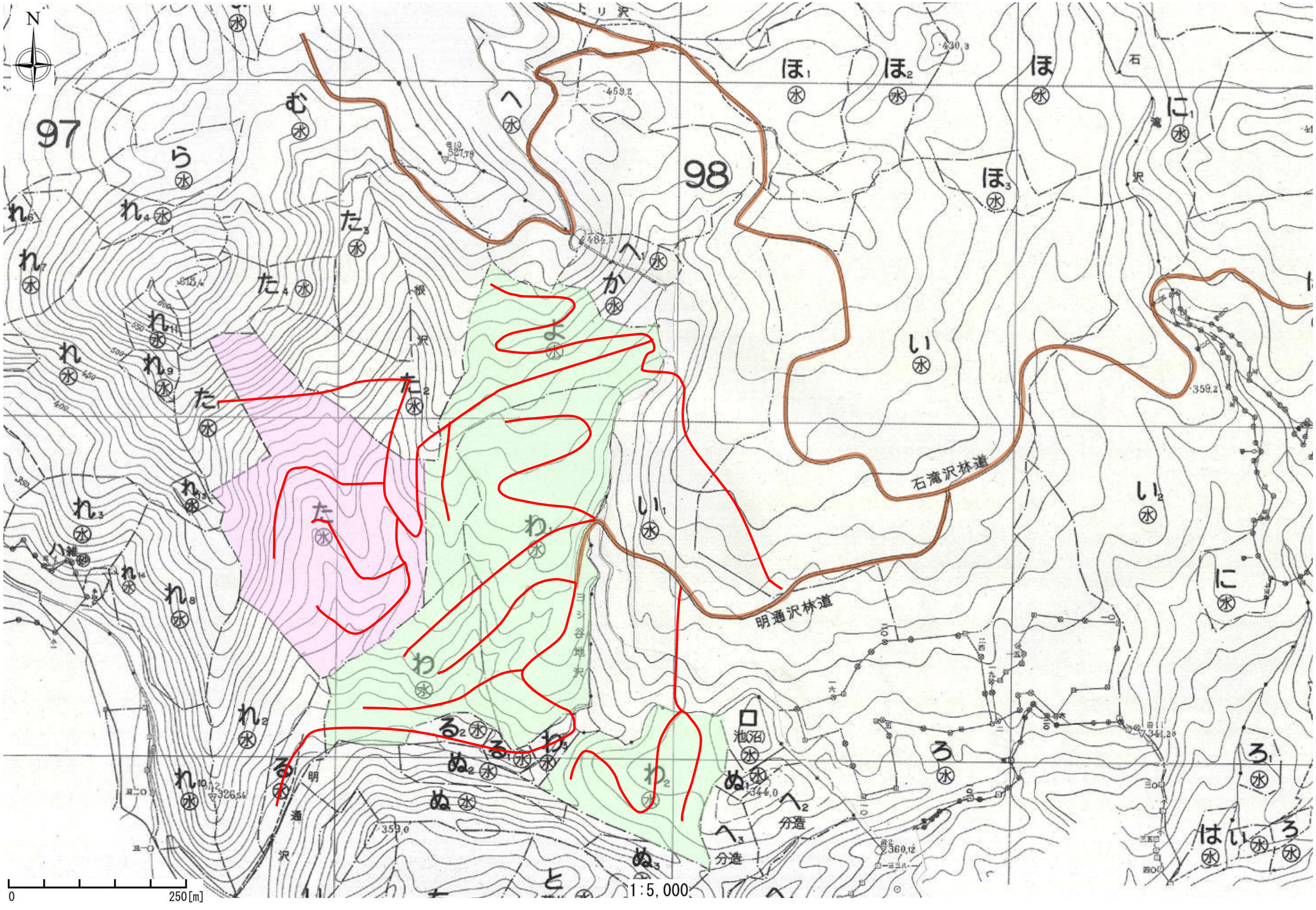
N
97
98
石滝沢林道
明通沢林道
池(沼)
分造
分造
0
250[m]
1:5,000

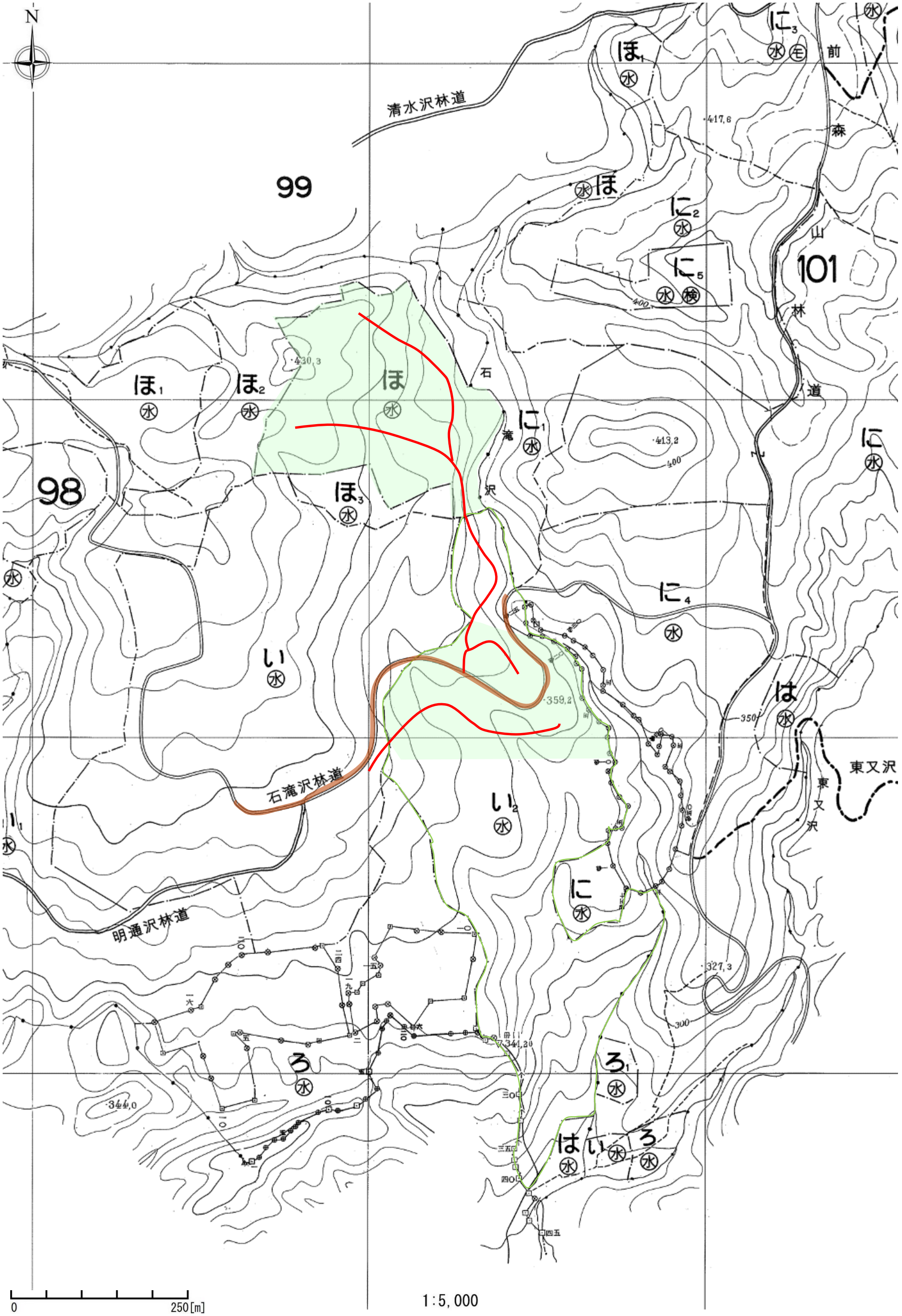
N
清水沢林道
99
ほ1
水
に3
水
モ
前
氷
417.6
森
ほ
水
に2
水
に5
水
検
山
101
林
400
430.3
ほ1
水
ほ2
水
ほ
水
石
道
98
ほ3
水
滝
沢
に1
水
413.2
400
に
水
に4
水
い
水
359.2
は
水
350
東又沢
東又沢
石滝沢林道
い1
水
い2
水
に
水
明通沢林道
327.3
300
344.0
ろ
水
341.20
ろ1
水
はいろ
水
水
水
0
250[m]
1:5,000

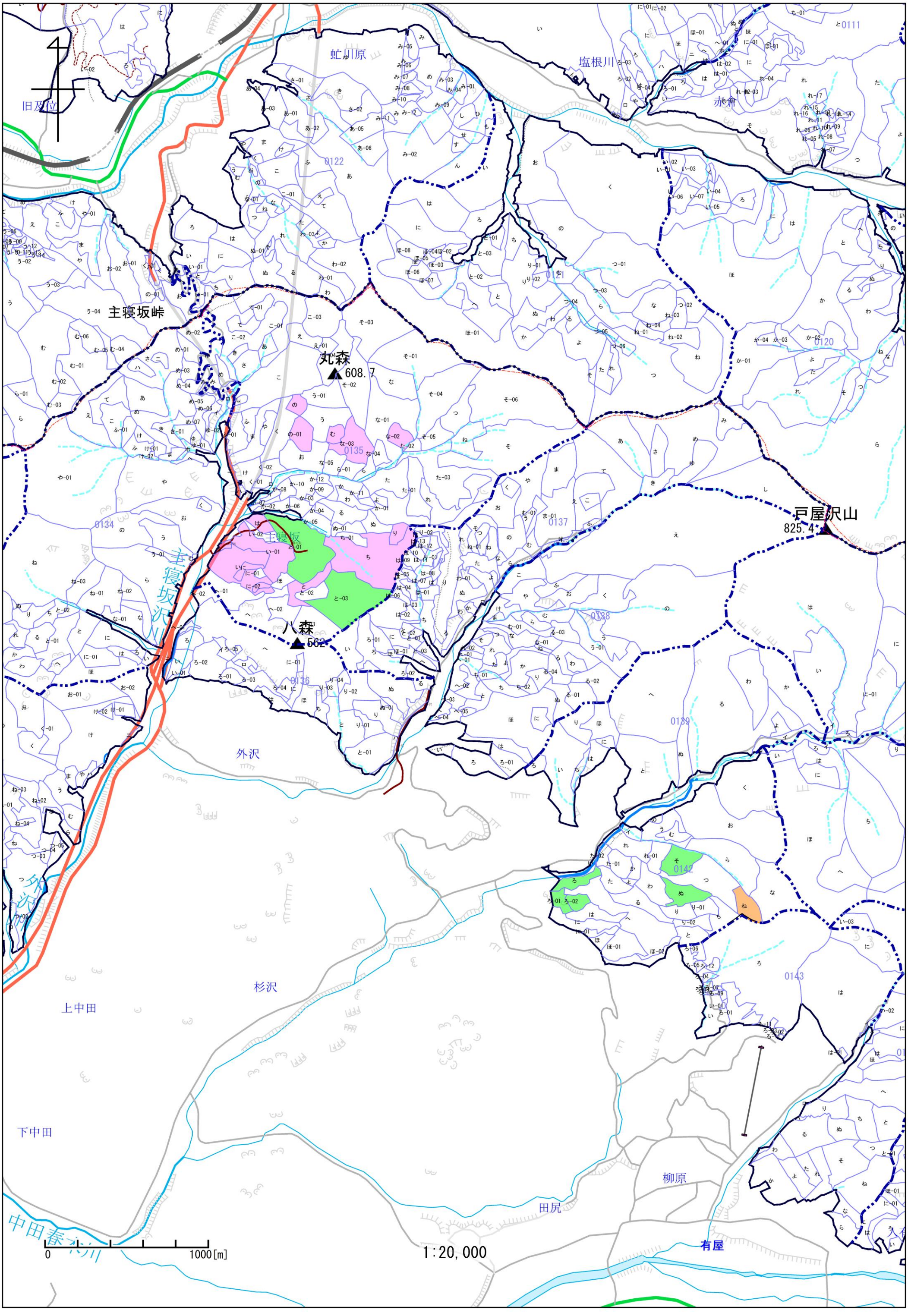
旧及位
虻川原
塩根川
赤倉
主寝坂峠
丸森
608.7
0122
0121
0120
0135
0134
主寝坂
八森
502
0136
0138
0137
戸屋沢山
825.4
外沢
0139
0142
0143
主寝坂沢
杉沢
上中田
下中田
田尻
柳原
有屋
中田春水川
0
1000[m]
1:20,000

太平山
▲509.1
蒲沢
入田茂沢
入田茂沢川
台山
1077.5
不動山
▲545.7
土内
土内川
杉沢
杉沢
火打
0154
0155
0156
0157
0158
0159
0160
0162
0163
0164
0165
0166
2045
2046
2053
2054
2055
2056
2057
2060
1:20,000
0
1000[m]

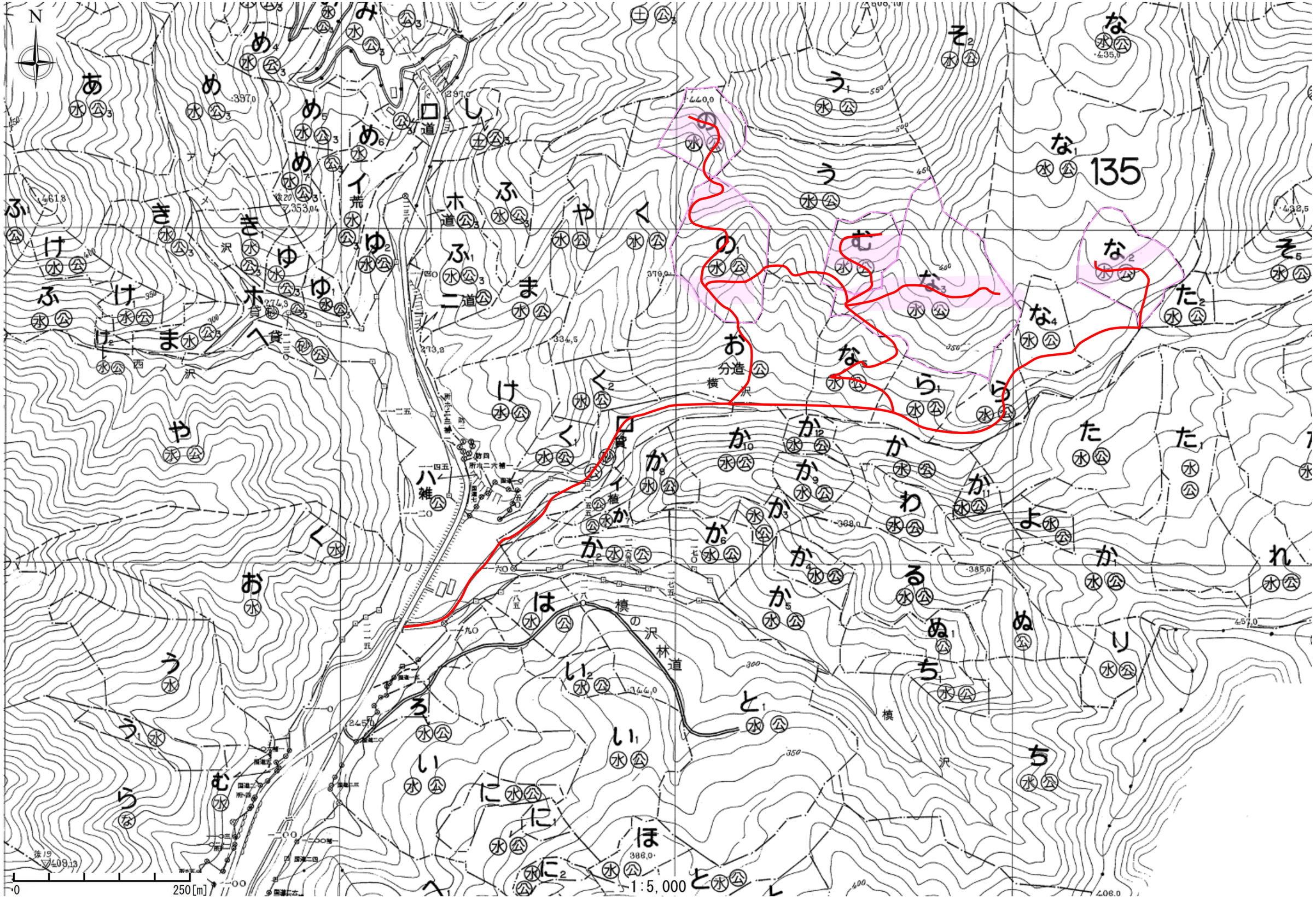
N
135
口道
荒
ホ道
ふ
ふ1
二道
ホ貸
貸
貸
西ノ沢
横沢
分造
槙の沢林道
槙沢
ハ雑
植か
1:5,000
0
250[m]

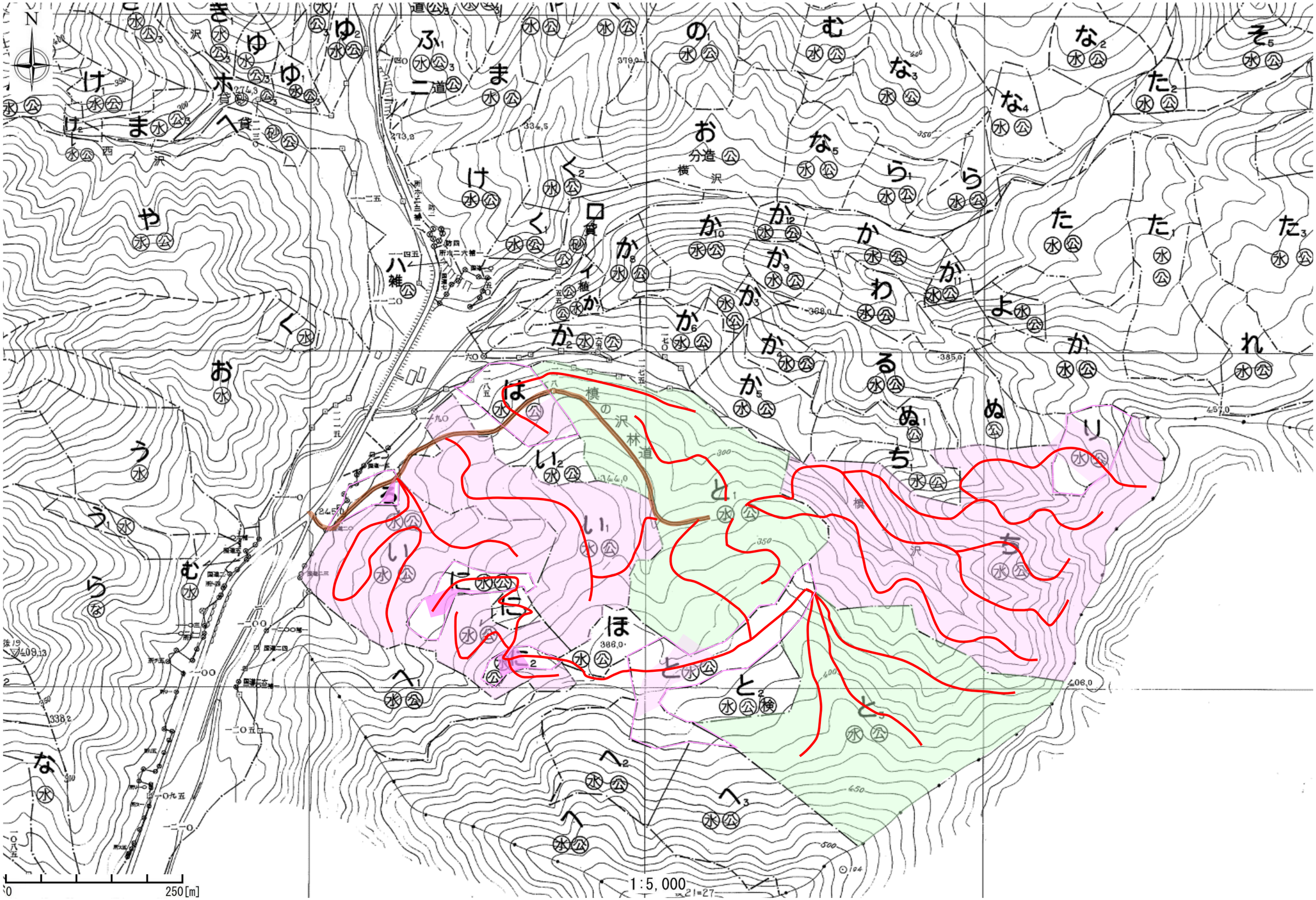
N
1:5,000
250[m]

N

0 250[m]

1:5,000

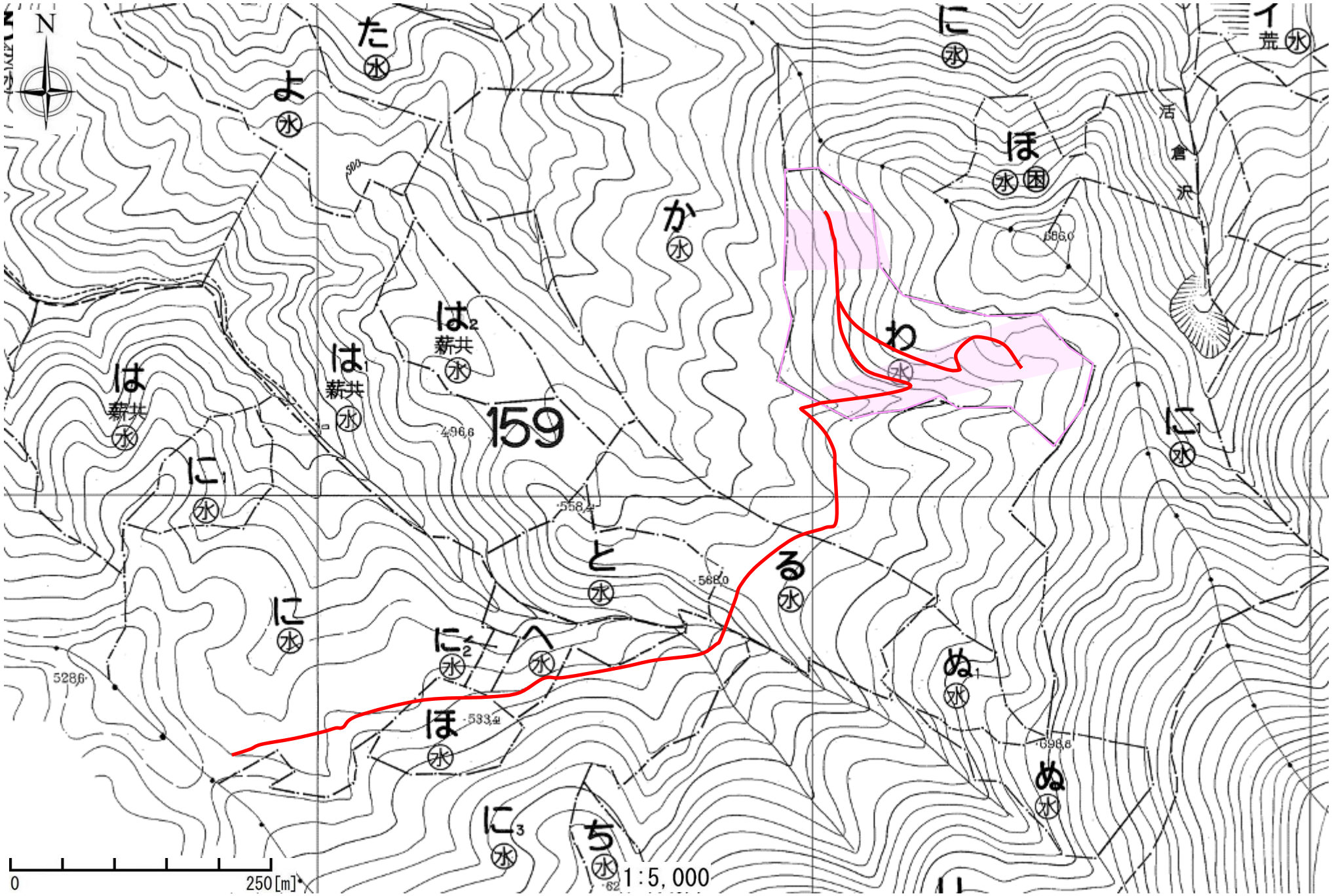
N
159
1:5,000
0
250[m]

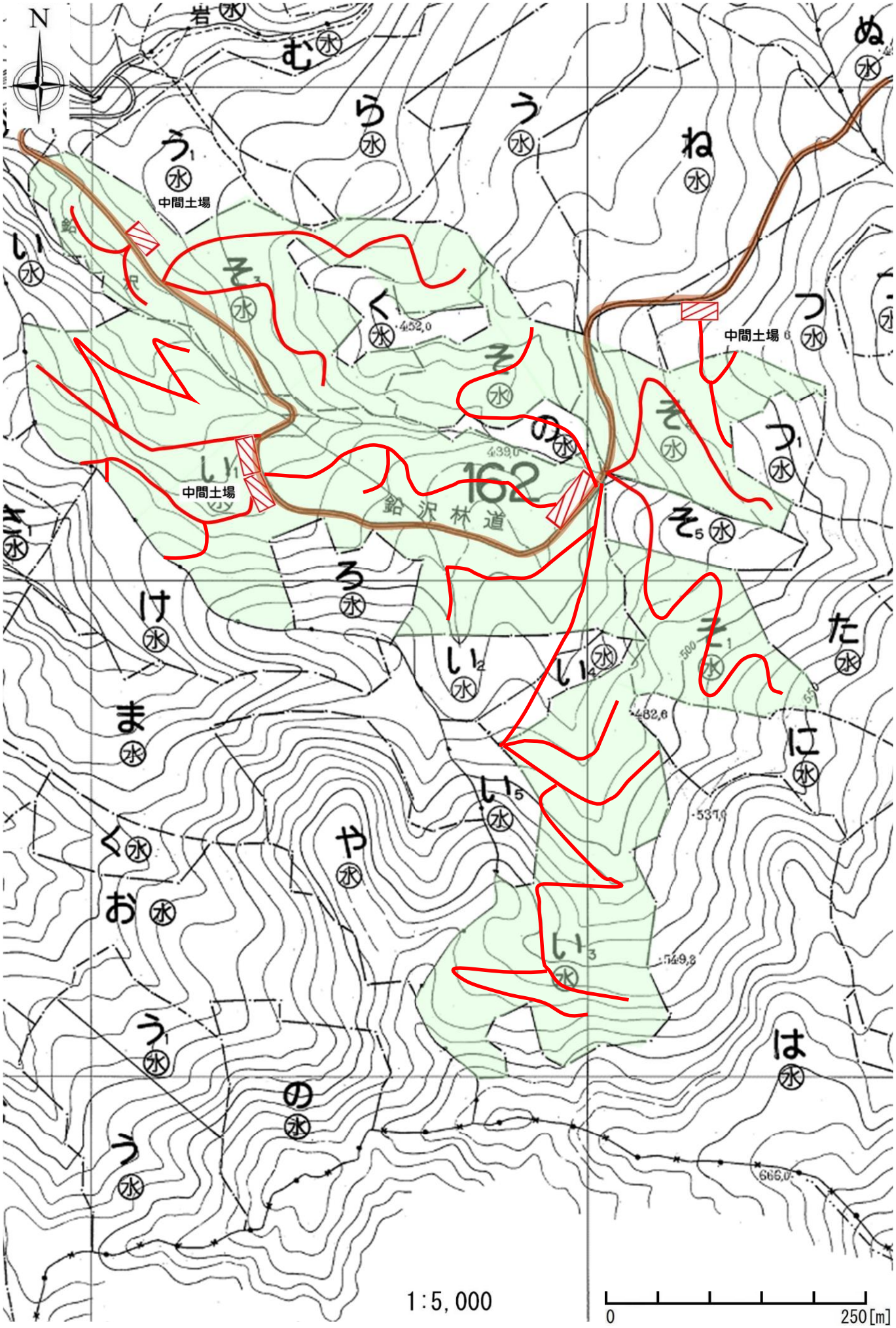
N
岩
む
ら
う
ぬ
ね
う1
中間土場
い
そ1
く
452.0
そ
の
439.0
162
鉛沢林道
中間土場
つ
つ1
そ5
そ
い1
ろ
け
い2
い4
た
ま
482.6
に
い5
537.0
や
く
お
い3
549.8
う1
は
の
う
666.0
1:5,000
0
250[m]

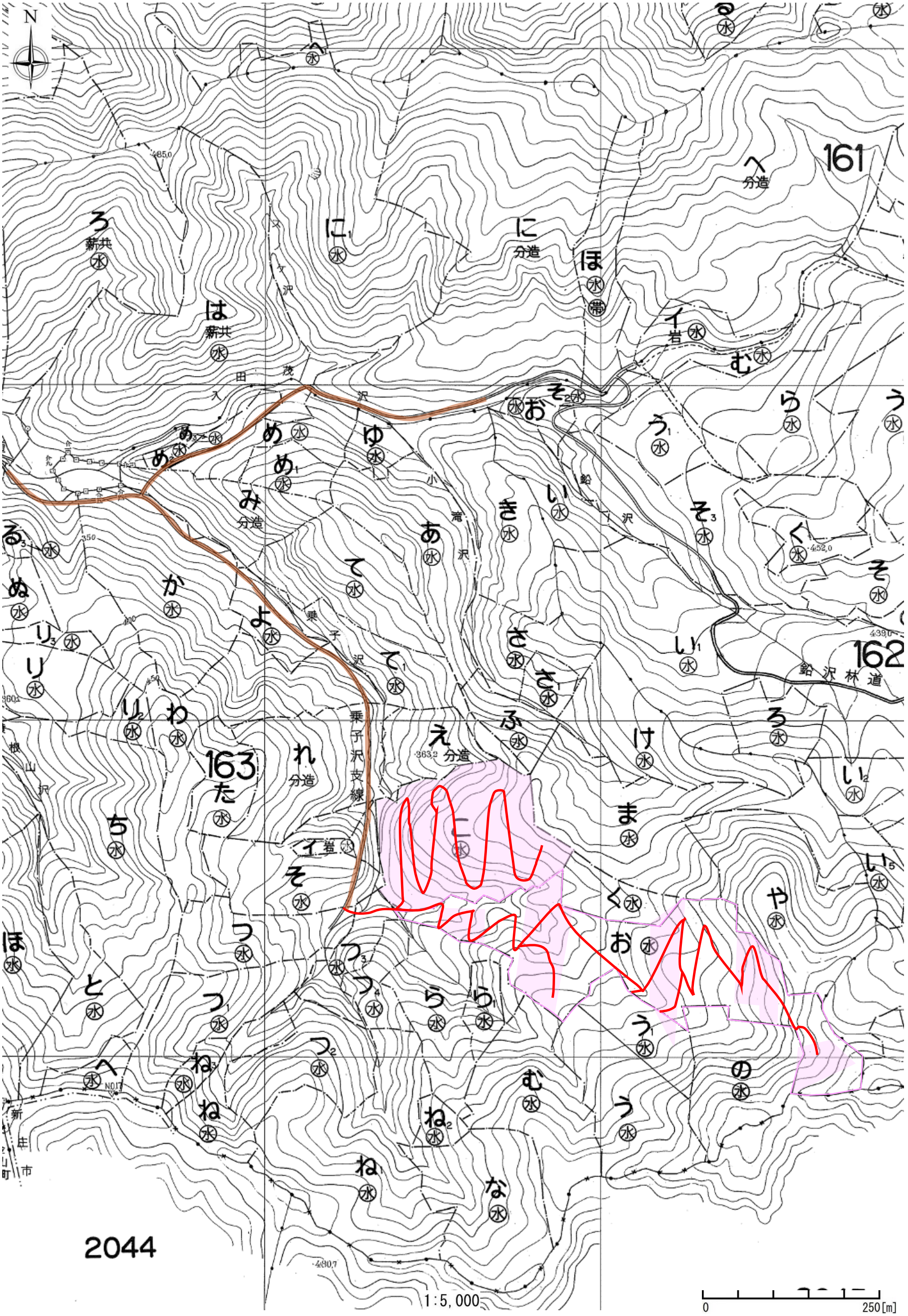
N
161
162
163
2044
分造
鉛沢林道
1:5,000
0
250[m]

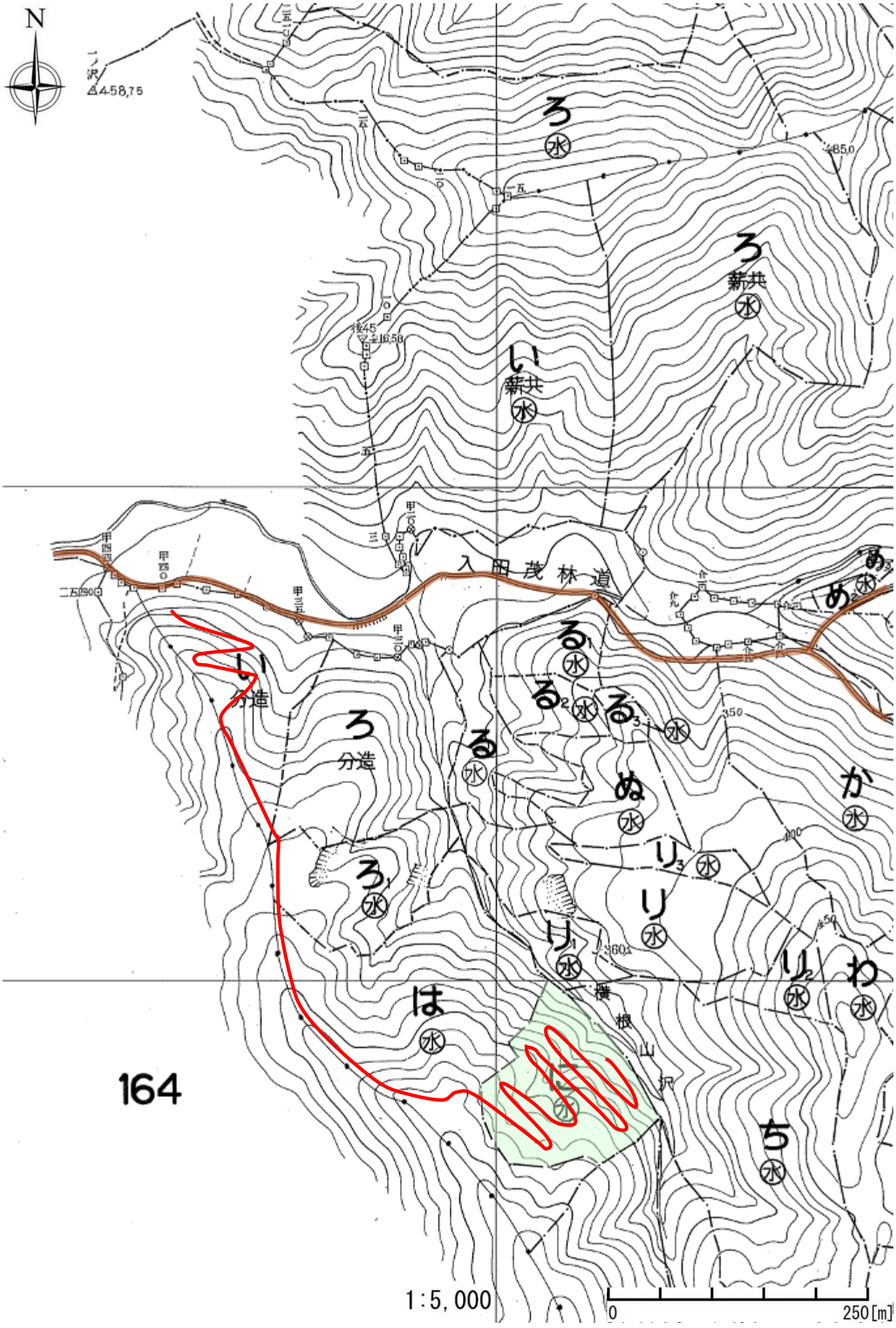
N
164
入田茂林道
横根山沢
1:5,000
0
250[m]

末沢
前森開墾
東ノ沢
矢櫃沢
赤沢
絹出川
花立山
857
花立峠
火ノ沢山
372
片野
源佐原
判屋
黒沢川
最上町
0
1000[m]
1:20,000
新庄北高最上校
向町小
最上中

駅
大堀駅
小国川
白川端
若宮
下白川
沢原川
大堀
大沢
萱場
杉ノ入沢川
熊ノ返山
828.1
1078
1077
1076
1075
1074
1073
2106
2107
1038
1039
1037
1071
1:20,000
0
1000[m]

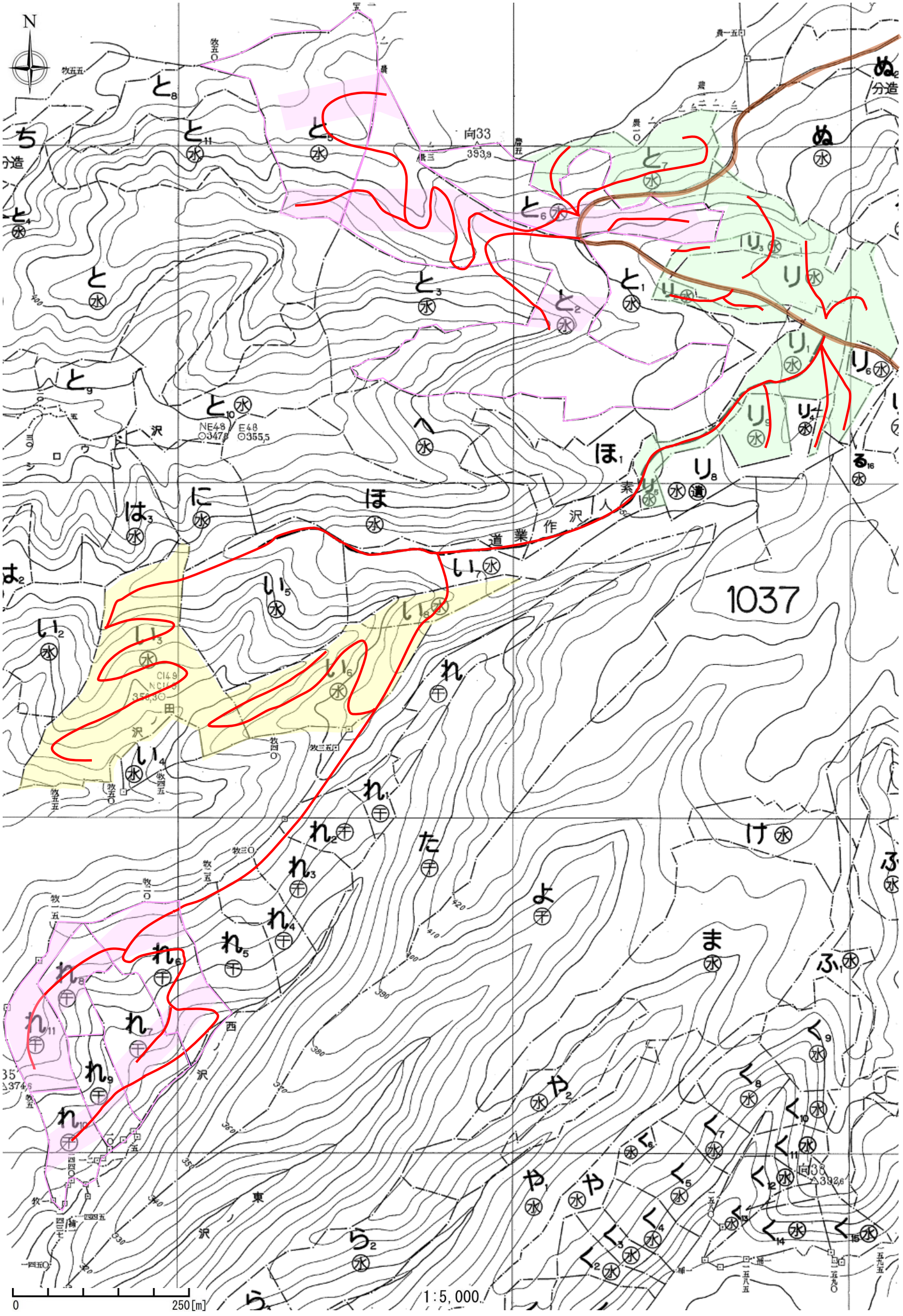
N
向33
393.9
1037
NE48
347.8
E48
355.5
CI4.9
NCI4.0
356.3
向38
332.6
道
業
作
沢
田
沢
西
沢
東
沢
0
250[m]
1:5,000

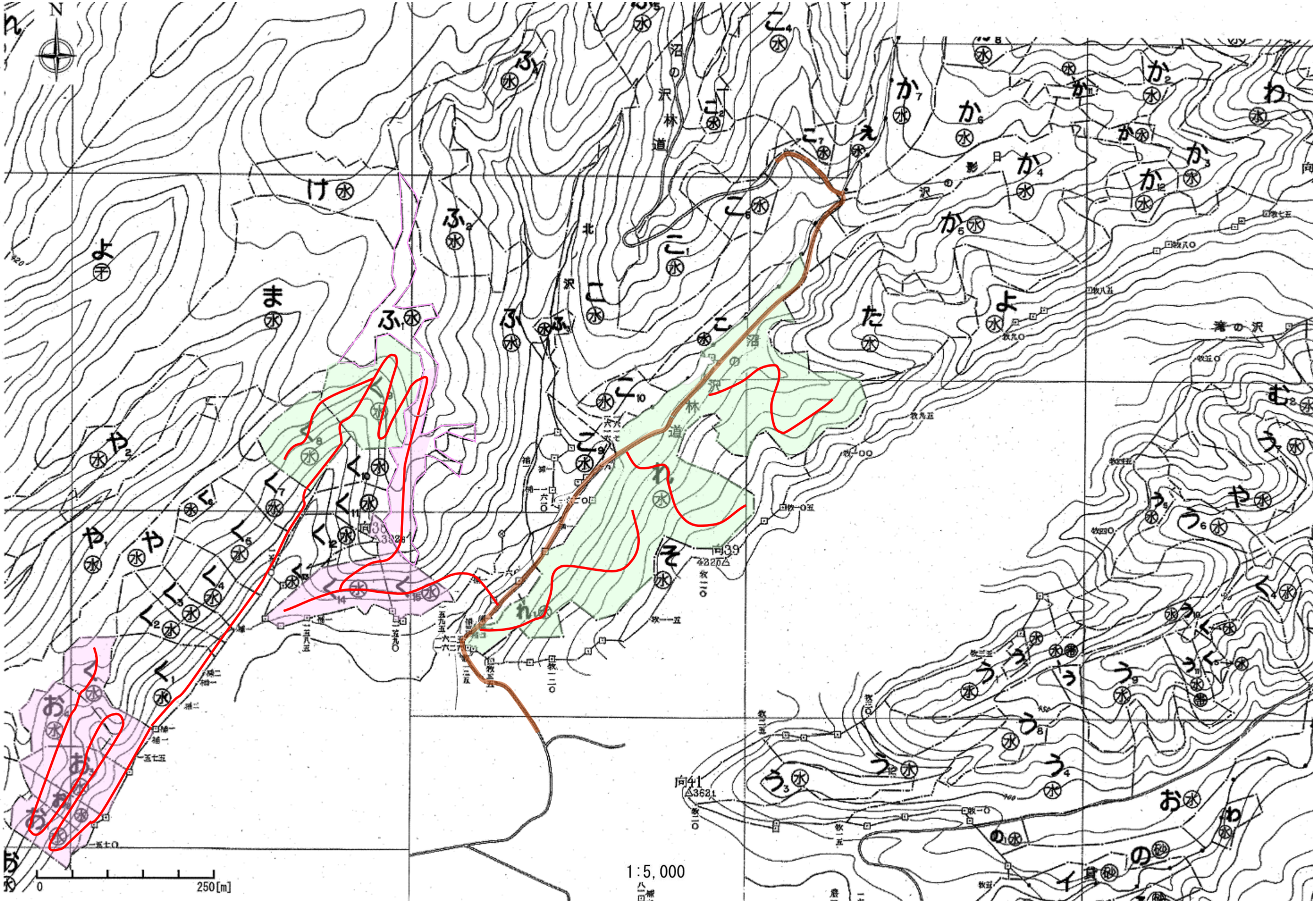
N
沼の沢林道
北沢
影日沢の沢
滝の沢
向38
△3328
向39
△3220
向41
△3621
1:5,000
0
250[m]

N

1037

1:5,000

0 250[m]

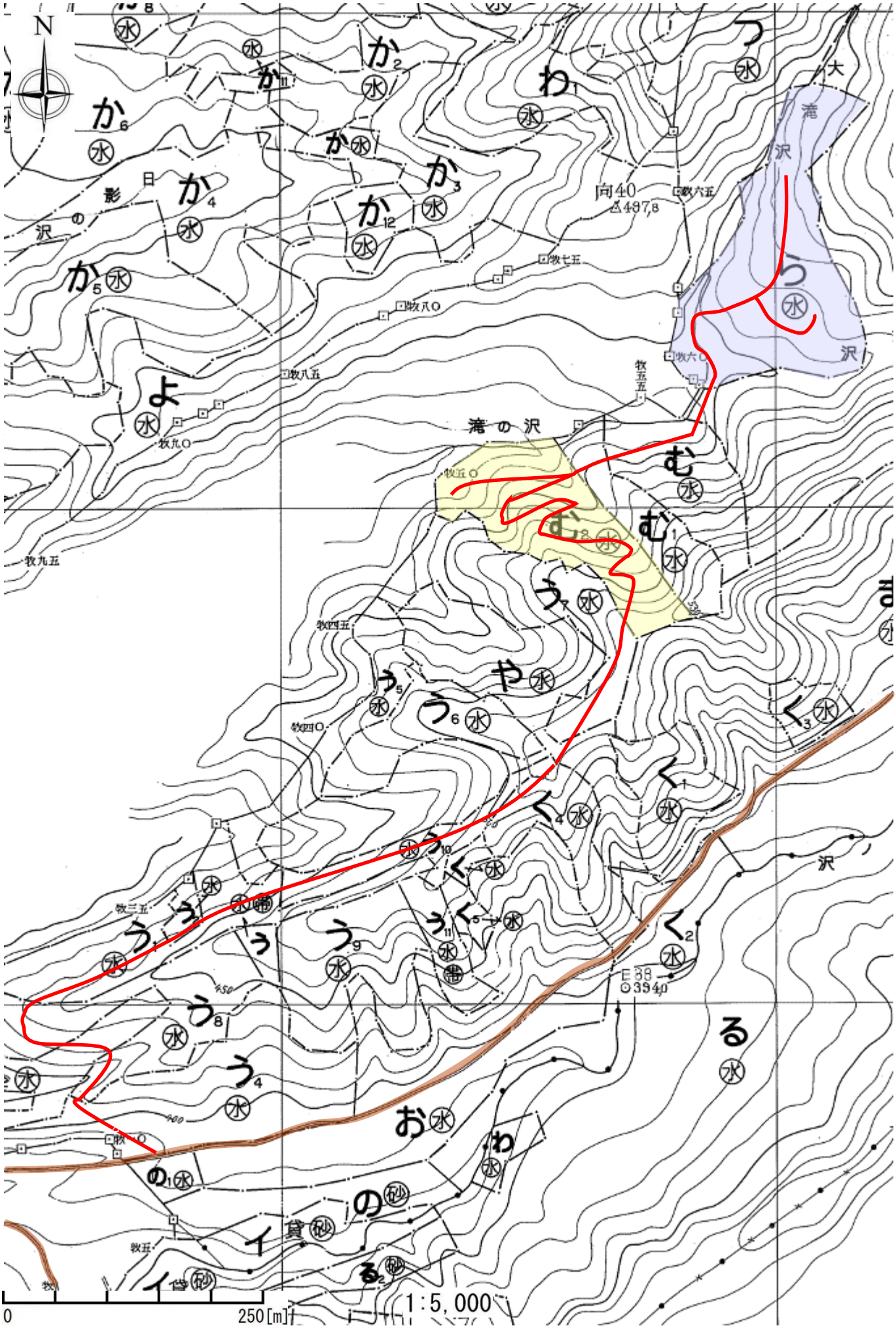
N
滝の沢
大滝沢
向40
△497.8
牧五五
牧六五
牧七五
牧八五
牧九五
牧八〇
牧九〇
牧五〇
牧四五
牧四〇
牧三五
E38
⊙3940
0
250[m]
1:5,000

N

1074

1073

先達沢

分造

分造

C220
475.5

空99
313.1

1:5,000

0 250[m]