# 位置図

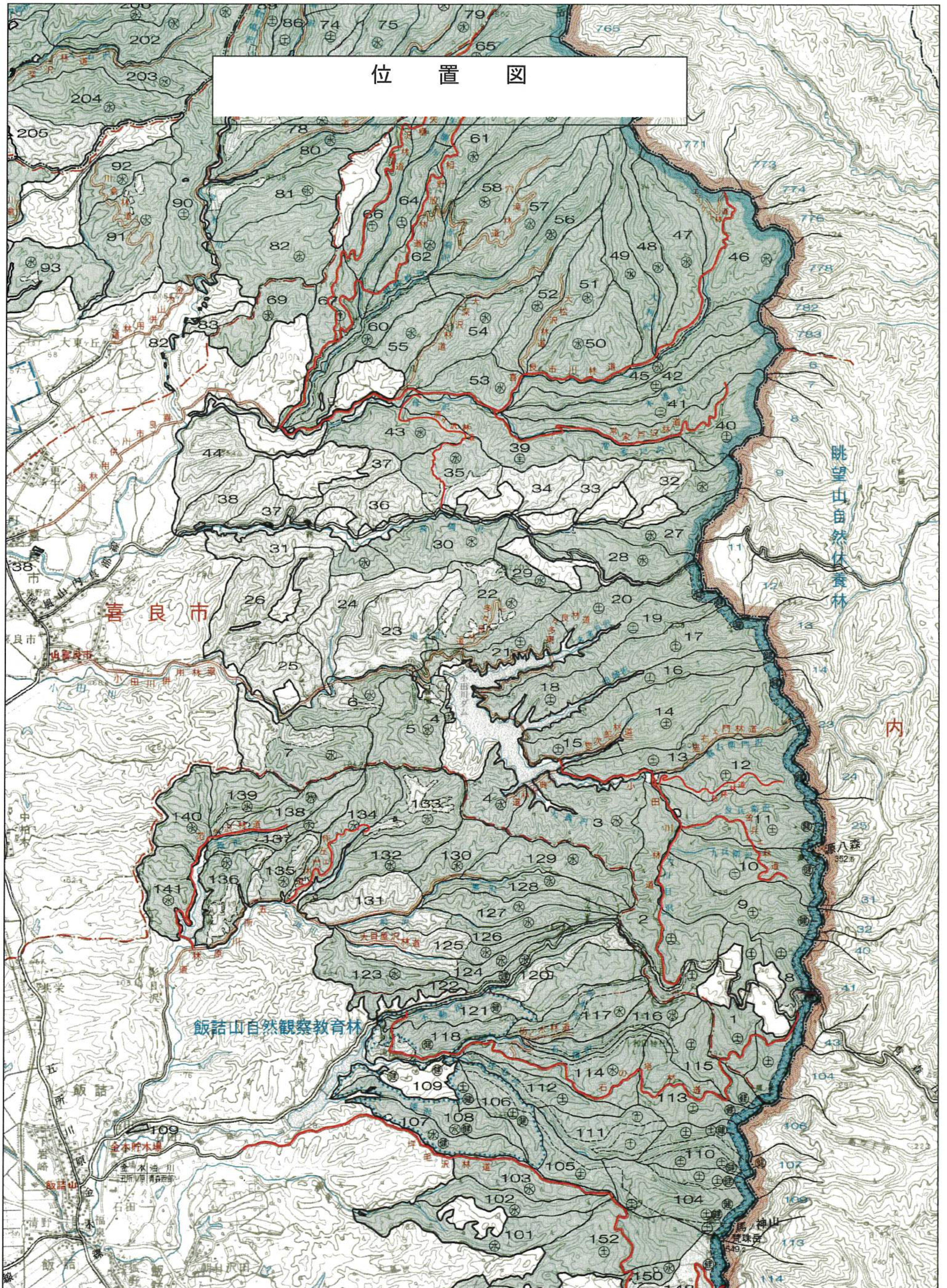
眺望山自然休養林
飯詰山自然観察教育林
喜良市
飯詰
内
源八森
352.6
馬ノ神山
549.2
小田川ダム
大東ヶ丘
金木貯木場
小田川伊用林道
五所川原
戸沢
石田

# 位　置　図

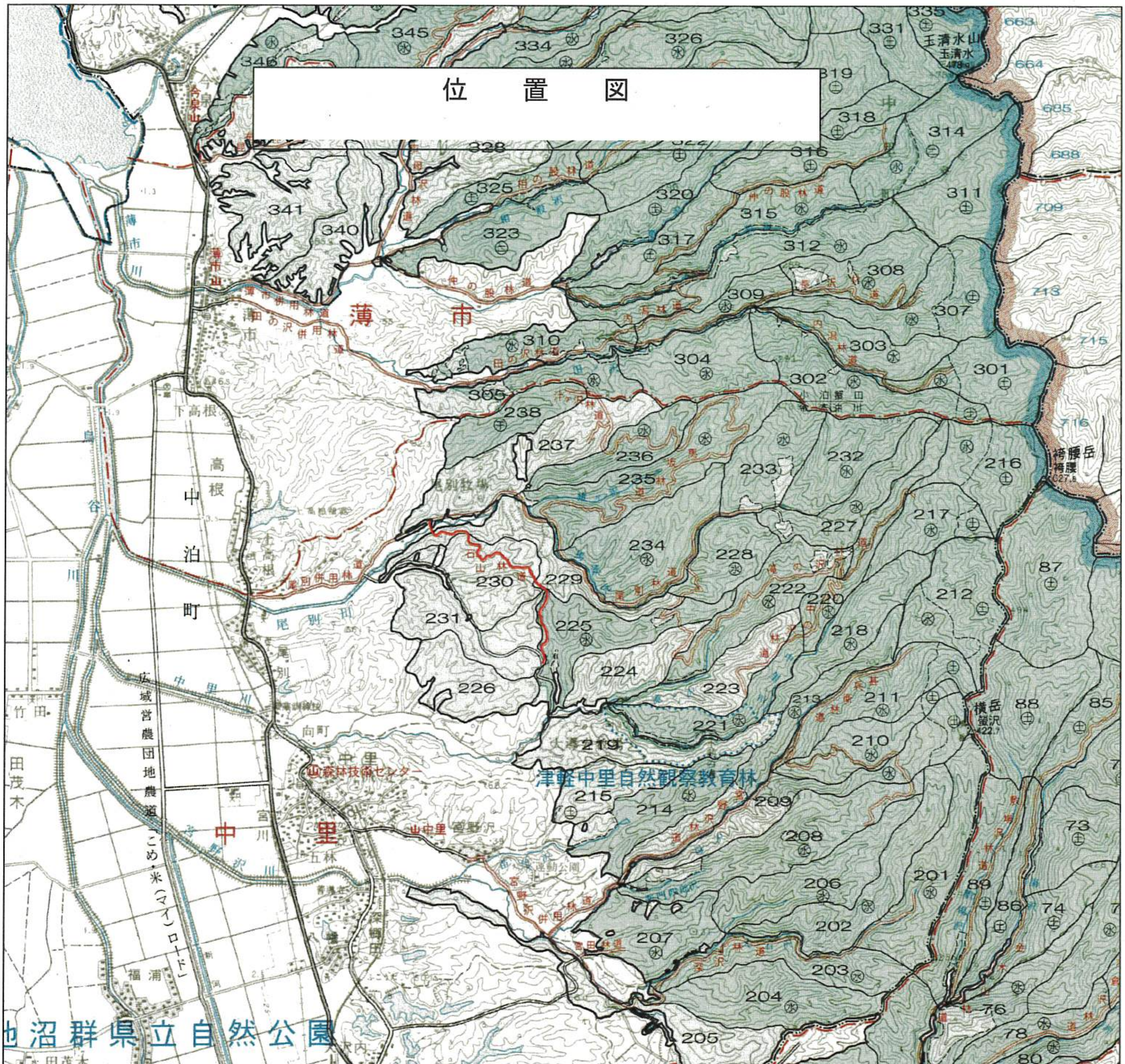

薄市
中里
中泊町
津軽中里自然観察教育林
池沼群県立自然公園
広域営農団地農道（こめ・米（マイ）ロード）
森林技術センター
尾別牧場
尾別川
中里川
宮野沢川
薄市川
金木川
金木
玉清水山
袴腰岳
横岳
高根
下高根
尾別
向町
宮川
芦野
田茂木
豊岡
富野
下繁田
豊島
藤枝
嘉瀬
345
334
326
331
335
319
318
314
316
322
328
325
320
315
311
341
340
323
317
312
308
309
307
310
304
303
301
302
305
238
237
236
235
233
232
216
234
228
227
217
87
230
229
222
220
212
231
225
218
224
223
211
88
85
221
210
219
215
214
209
208
73
206
201
89
86
74
207
202
203
204
76
78
80
205
92
95
90
81
91
66
94
93
82
69
67
60
83
82
44
38
37
36
31
26

# 位　置　図

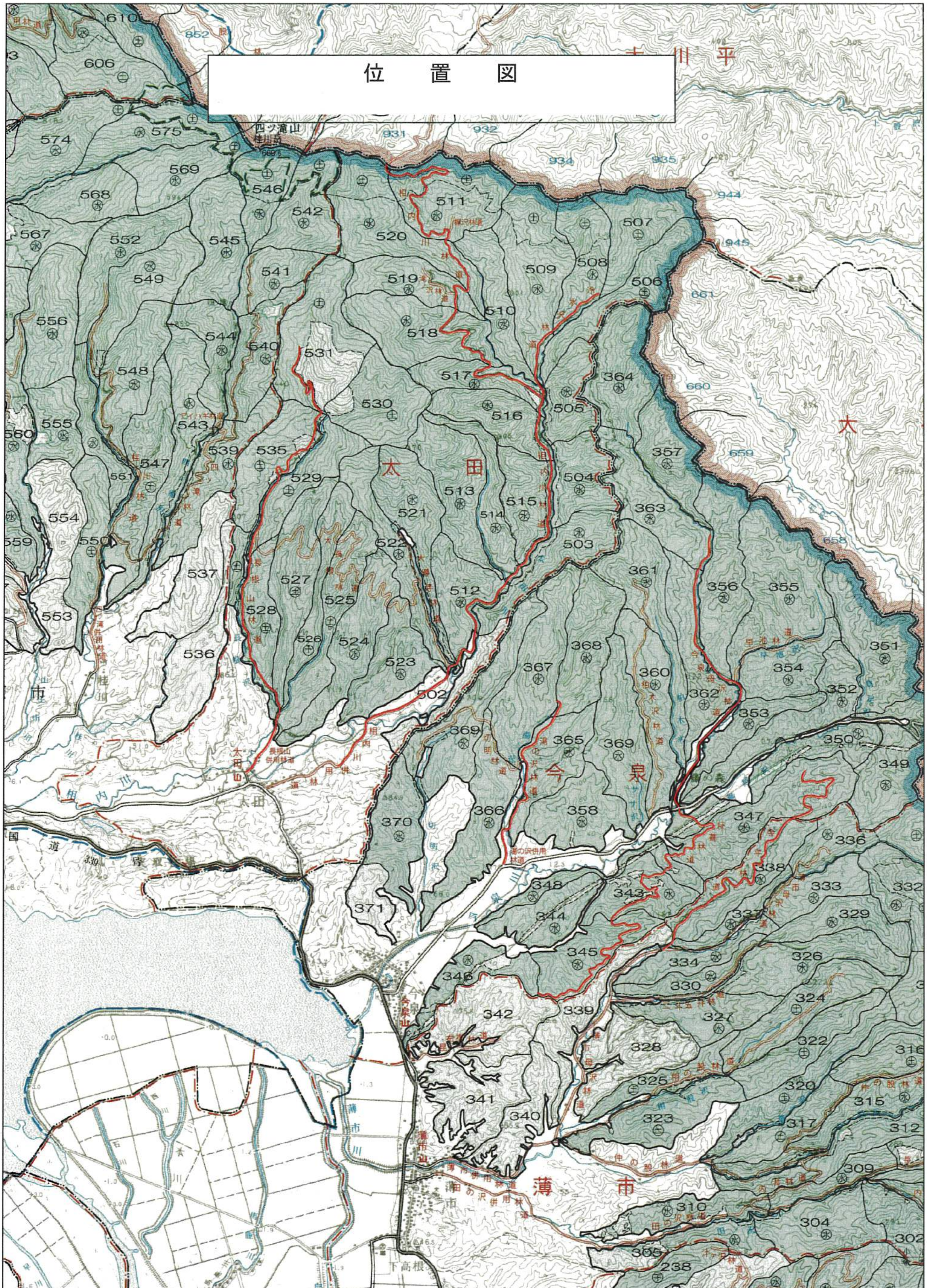
四ツ滝山
太田
今泉
薄市
太田山
今泉山
薄市山
下高根
若宮
国道
相内川
今泉川
薄市川
長根山併用林道
相内林道
今泉林道
中の股林道
薄市併用林道
600
606
610
574
575
569
568
567
552
545
546
542
549
541
556
544
540
548
543
555
547
539
535
554
550
559
553
537
536
511
520
519
518
517
516
507
509
508
506
510
505
531
530
529
513
521
522
515
514
504
503
527
525
528
526
524
523
512
502
364
357
363
361
356
355
368
367
360
362
354
351
352
353
350
349
369
365
366
358
370
371
347
336
348
343
344
338
333
332
337
329
345
334
326
346
330
342
339
324
327
328
322
316
325
320
315
341
340
323
317
312
309
310
304
302
305
238
237
236
233
852
931
932
934
935
944
945
661
660
659
658
大
平
川

# 位　置　図

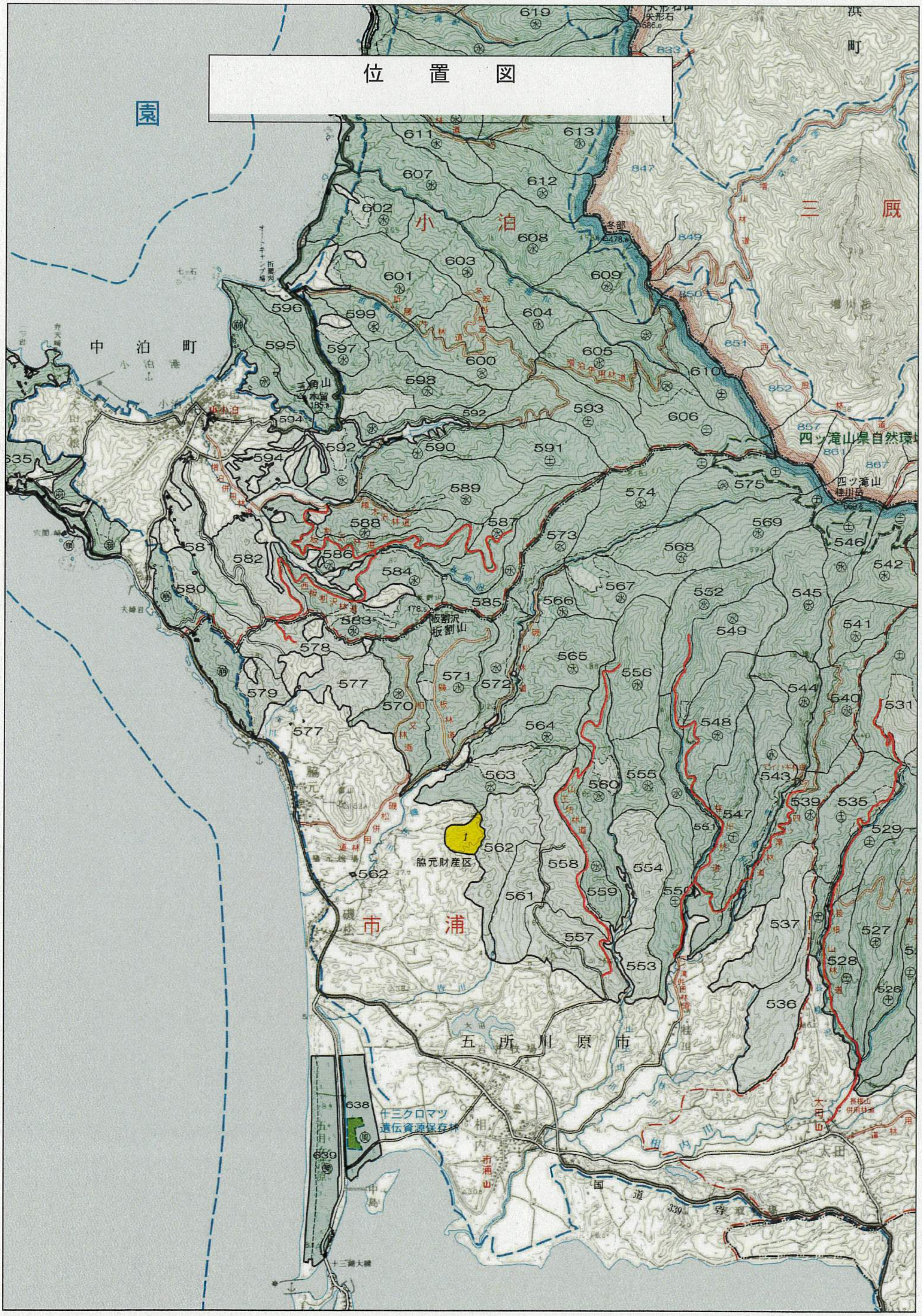
園
中泊町
小泊港
小泊
三角山
三厩
小泊
冬部
四ツ滝山県自然環境
四ツ滝山
増川岳
板割沢
板割山
脇元
脇元財産区
1
市浦
五所川原市
十三クロマツ
遺伝資源保存林
相内
市浦山
中島
十三湖大橋
太田
大山
国道
339
619
611
613
607
612
602
608
603
601
609
596
599
604
595
597
605
600
610
598
606
593
594
592
590
591
575
574
589
587
588
573
569
586
568
546
581
582
584
542
567
552
545
580
566
585
583
549
541
578
565
577
556
571
572
544
579
570
531
640
548
564
577
563
555
560
543
539
535
547
551
529
562
558
554
559
550
561
537
527
557
553
528
526
536
638
639
635
847
849
850
851
852
857
861
867
833
林道