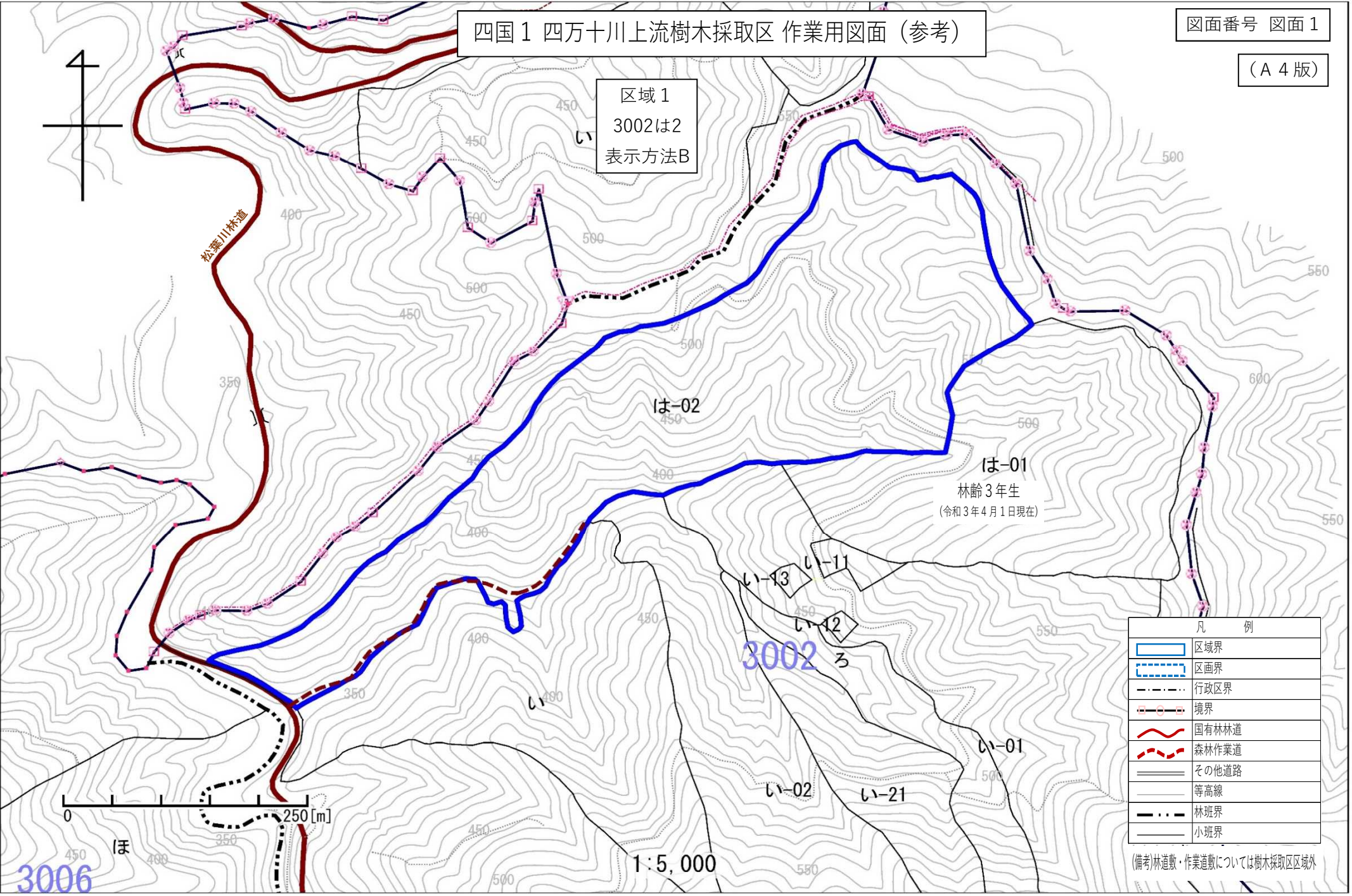


四国 1 四万十川上流樹木採取区 作業用図面 (参考)

図面番号 図面 1

(A 4 版)

区域 1
3002は2
表示方法B



| 凡 例 | |
|-----|-------|
| | 区域界 |
| | 区画界 |
| | 行政区界 |
| | 境界 |
| | 国有林林道 |
| | 森林作業道 |
| | その他道路 |
| | 等高線 |
| | 林班界 |
| | 小班界 |

(備考)林道敷・作業道敷については樹木採取区域外

四国1 四万十川上流樹木採取区 作業用図面 (参考)

図面番号 図面2

(A4版)

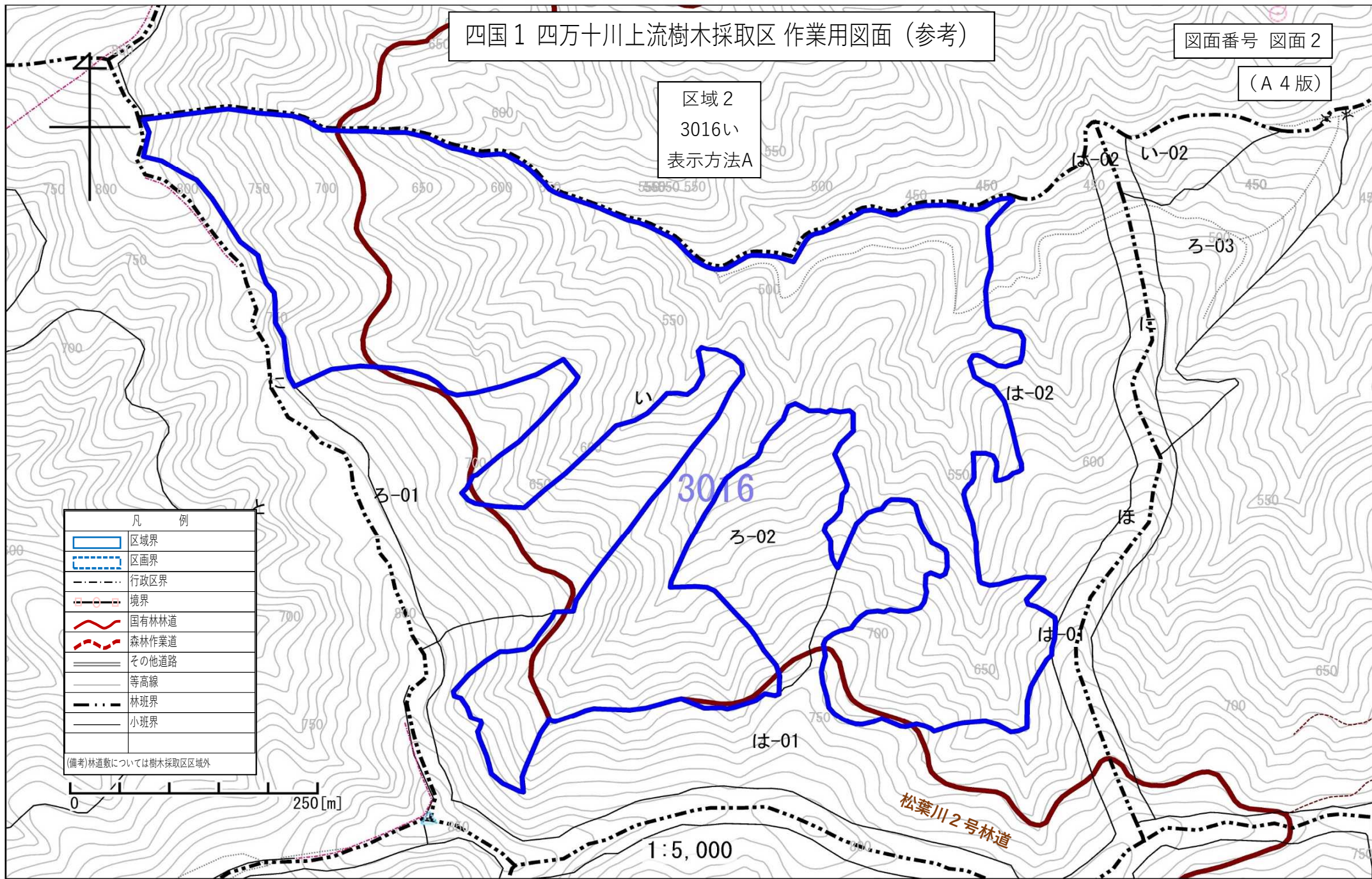
区域2
3016い
表示方法A

| 凡 例 | |
|-----|-------|
| | 区域界 |
| | 区画界 |
| | 行政区界 |
| | 境界 |
| | 国有林林道 |
| | 森林作業道 |
| | その他道路 |
| | 等高線 |
| | 林班界 |
| | 小班界 |

(備考) 林道敷については樹木採取区区域外

0 250 [m]

1 : 5, 000

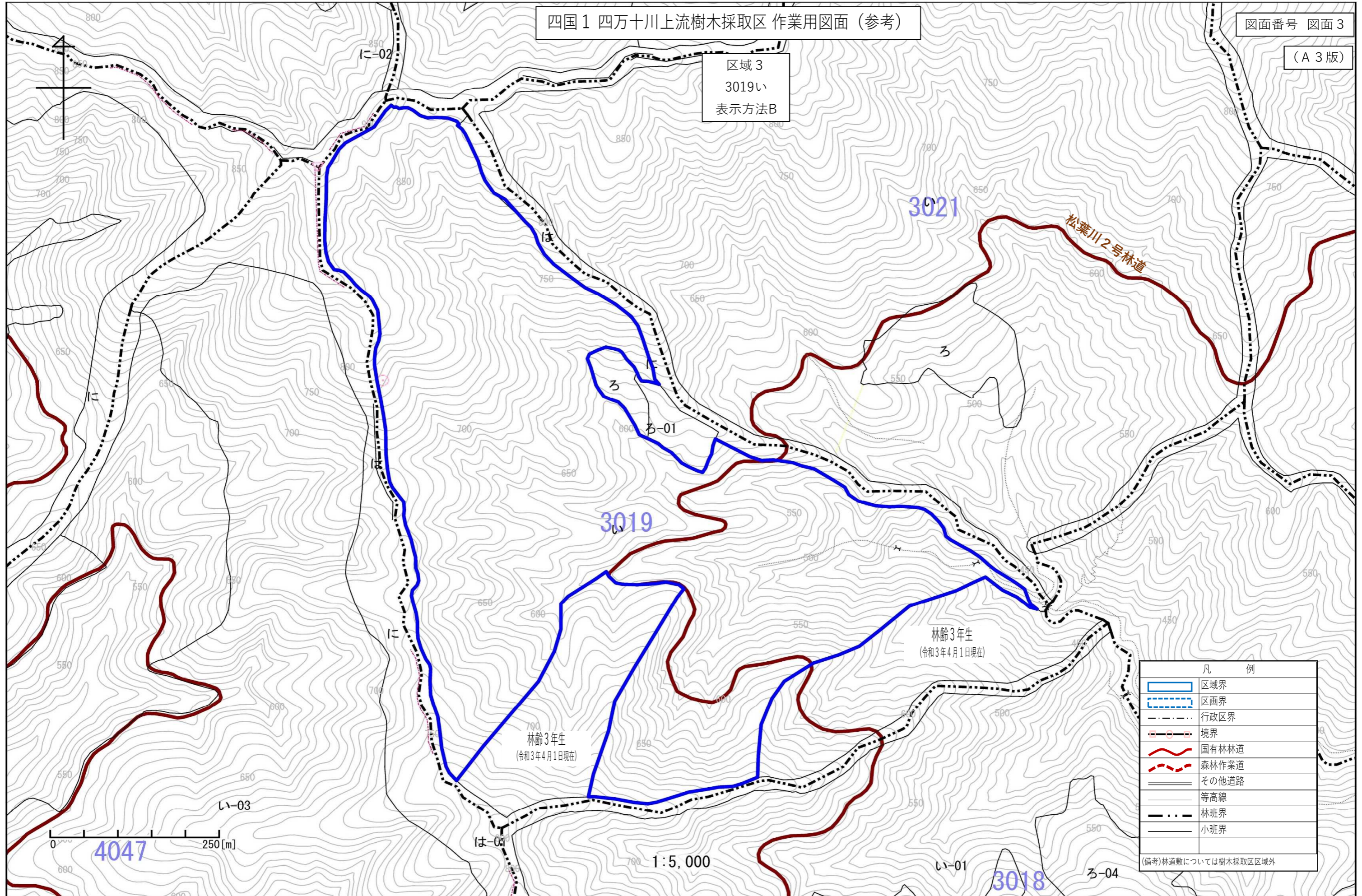


四国1 四万十川上流樹木採取区 作業用図面 (参考)

図面番号 図面3

(A3版)

区域3
3019い
表示方法B



| 凡 例 | |
|-----|-------|
| | 区域界 |
| | 区画界 |
| | 行政区界 |
| | 境界 |
| | 国有林林道 |
| | 森林作業道 |
| | その他道路 |
| | 等高線 |
| | 林班界 |
| | 小班界 |

(備考) 林道敷については樹木採取区区域外

4047

1:5,000

3018

四国1 四万十川上流樹木採取区 作業用図面 (参考)

図面番号 図面4

(A4版)

区域4
3067ろ1
表示方法A

区域5
3067ろ2
表示方法C

3067

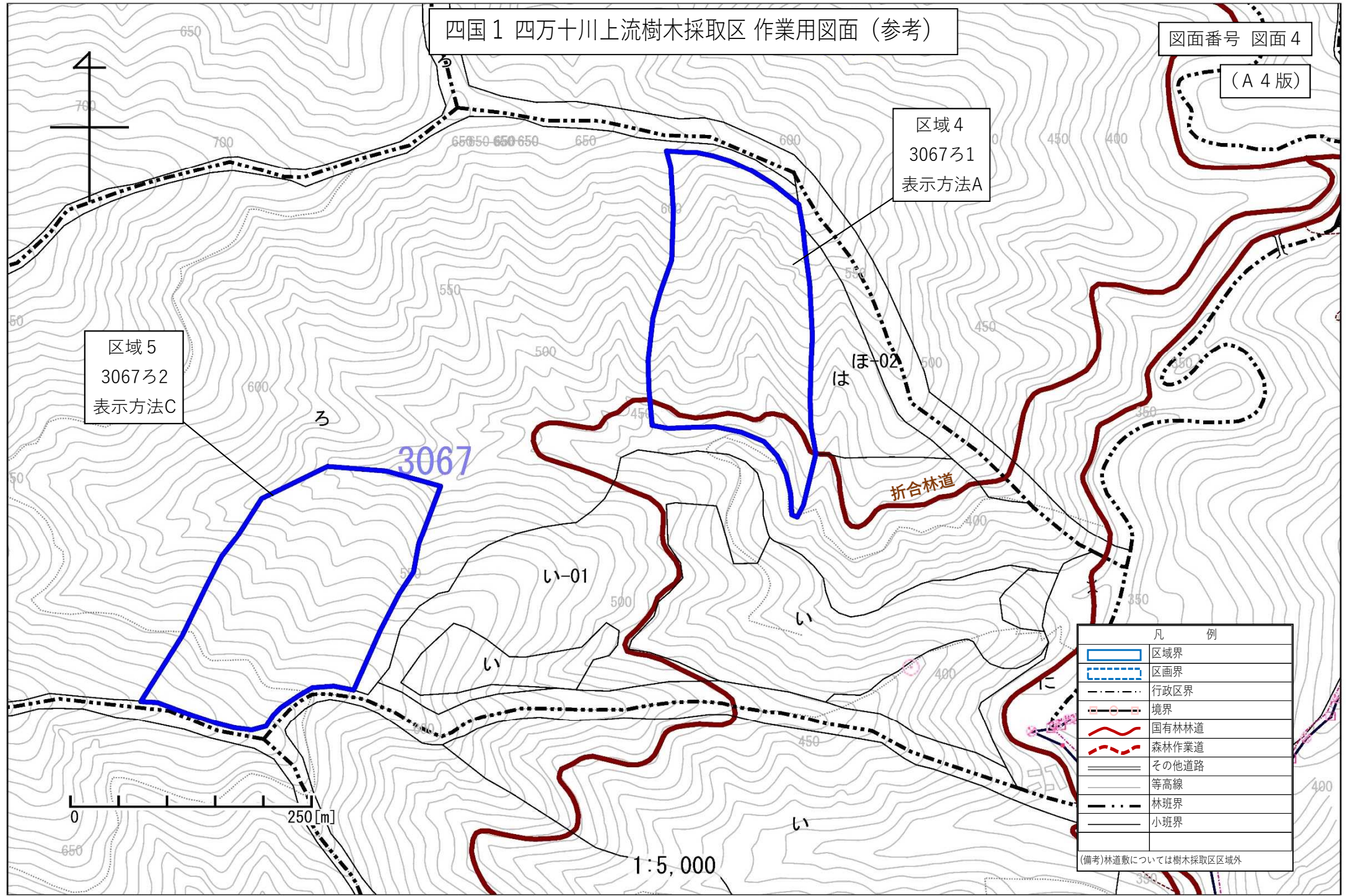
折合林道

| 凡 例 | |
|-----|-------|
| | 区域界 |
| | 区画界 |
| | 行政区界 |
| | 境界 |
| | 国有林林道 |
| | 森林作業道 |
| | その他道路 |
| | 等高線 |
| | 林班界 |
| | 小班界 |

(備考)林道数については樹木採取区区域外



1:5,000



四国1 四万十川上流樹木採取区 作業用図面 (参考)

図面番号 図面5

(A3版)

[区域6]

区画2
3071い
表示方法B

区画1
3070い
表示方法B

折合林道

3071

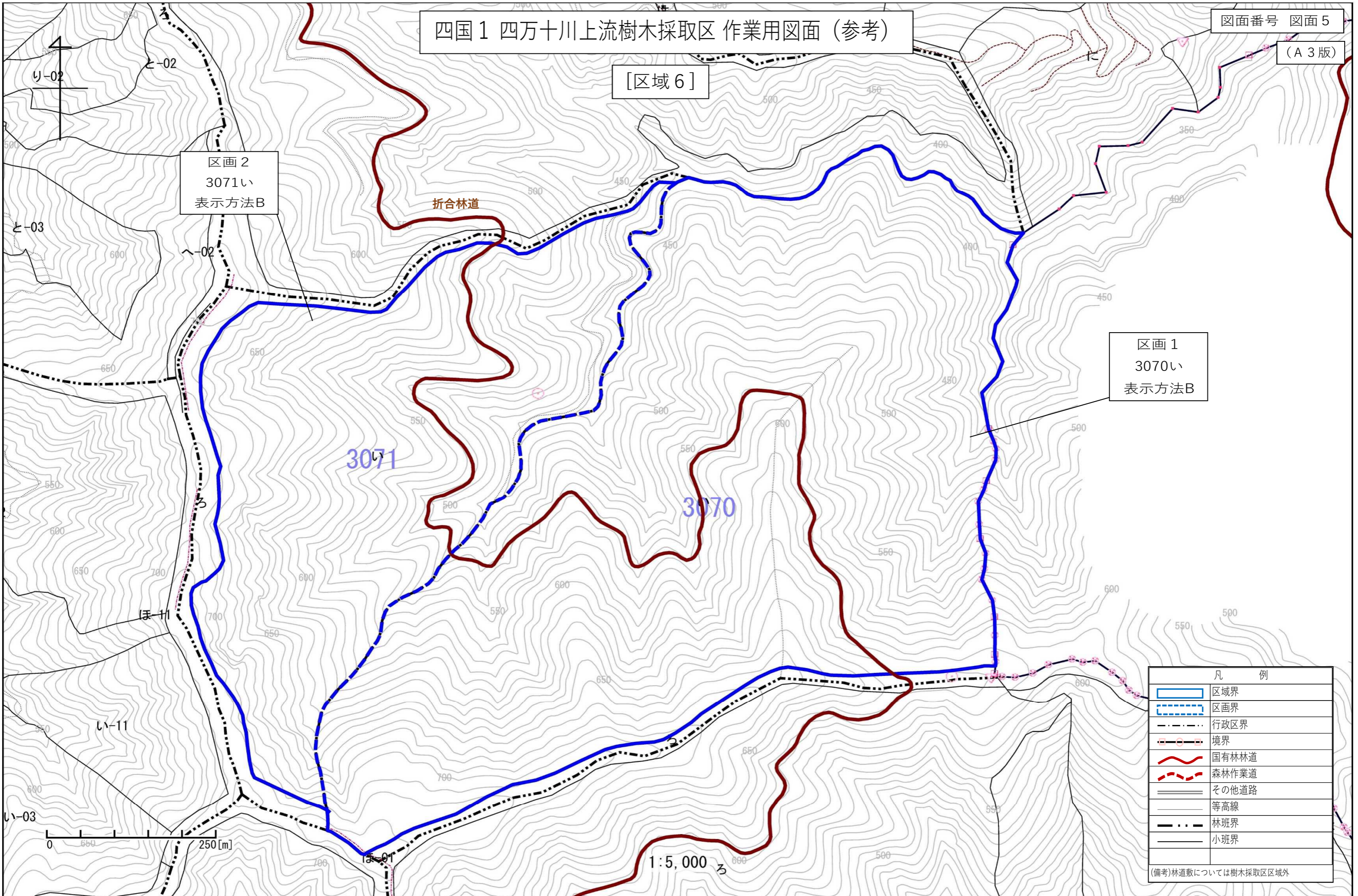
3070

| 凡 例 | |
|-----|-------|
| | 区域界 |
| | 区画界 |
| | 行政区界 |
| | 境界 |
| | 国有林林道 |
| | 森林作業道 |
| | その他道路 |
| | 等高線 |
| | 林班界 |
| | 小班界 |

(備考)林道敷については樹木採取区区域外

0 250[m]

1:5,000

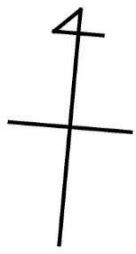


四国 1 四万十川上流樹木採取区 作業用図面 (参考)

図面番号 図面6

[区域7]

(A3版)



区画3
3216い
表示方法C

区画1
3215い
表示方法A

区画2
3215ろ
表示方法A

区画4
3216ろ
表示方法C

| 凡 例 | |
|-----|-------|
| | 区域界 |
| | 区画界 |
| | 行政区界 |
| | 境界 |
| | 国有林林道 |
| | 森林作業道 |
| | その他道路 |
| | 等高線 |
| | 林班界 |
| | 小班界 |

(備考)林道敷については樹木採取区区域外

0 250[m]

1:5,000

