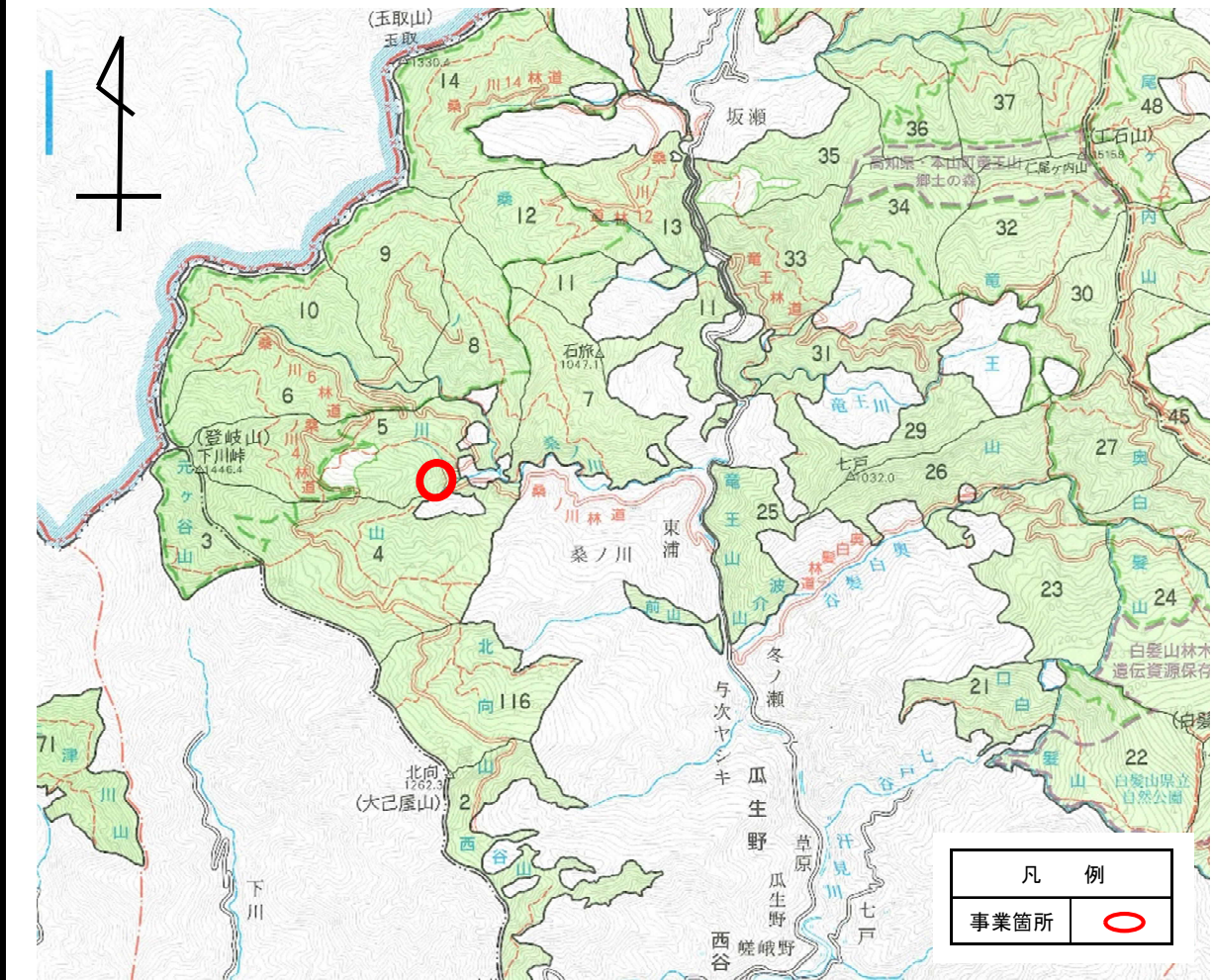


地区概要表

事業名	復旧治山	事業計画期間	令和5～11年度	事業実施区域名 (都道府県名)	(くわのかわやま) 桑ノ川山地区 (高知)
事業目的	平成30年7月の豪雨により地すべりが発生し、その後の豪雨により地すべり活動が活発化し、このまま放置すれば保全対象に被害を与える危険性があるため、対策工を実施し地すべりの安定化を図る。			事業実施主体	四国森林管理局 嶺北森林管理署
主な事業内容	集水井工 7基				
主な保全対象	林道				
総事業費	891,785千円 (税抜き 810,714千円)				

位置図



縮尺 1:50,000

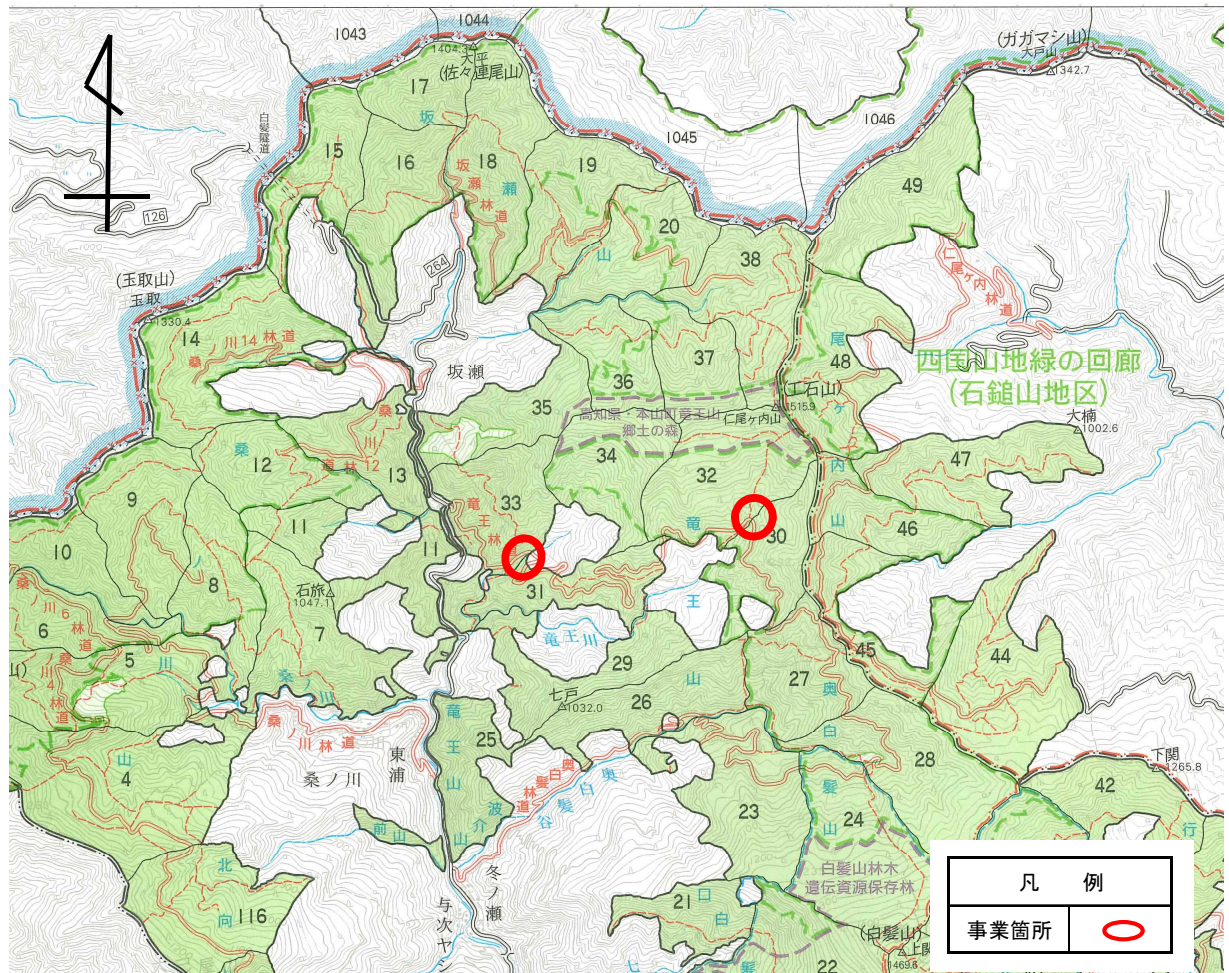
○別紙様式9の記載要領(直轄治山事業)

- 1 事業名 「国有林治山事業実施要領」の第3に定める事業区分を記載する。
- 2 事業計画期間 事業着手年度～事業完了年度を記載する。
- 3 事業実施地区名 漢字の地区名には、ふりがなを必ず記載する。(例: 大俣沢地区(おおまたざわ))
- 4 事業目的 特に災害等の事業実施のきっかけとなった事項と、事業の目的が明確に判るように具体的に記載する。
- 5 事業実施主体 事業実施する森林管理局、森林管理署等名を記載する。
- 6 主な事業内容 ダム工については基数、流路工については延長(m)、山腹工については面積(ha)、森林整備については作業種別面積(ha)保安林管理道等については延長(m)を記載する。
- 7 位置図 図面は、原則として5万分の1の地形図により作成する。

地区概要表

事業名	復旧治山	事業計画期間	令和5～6年度	事業実施区域名 (都道府県名)	(りゅうおうやま) 竜王山地区 (高知)
事業目的	令和2年7月の豪雨等により山腹崩壊が発生し、溪床には多量の不安定土砂が堆積しており、今後の降雨により流出の危険性があるため、谷止工により土砂流出防止を図る。			事業実施主体	四国森林管理局 嶺北森林管理署
主な事業内容	コンクリート谷止工 2基				
主な保全対象	林道				
総事業費	133,000千円 (税抜き 120,909千円)				

位置図



縮尺 1:50,000

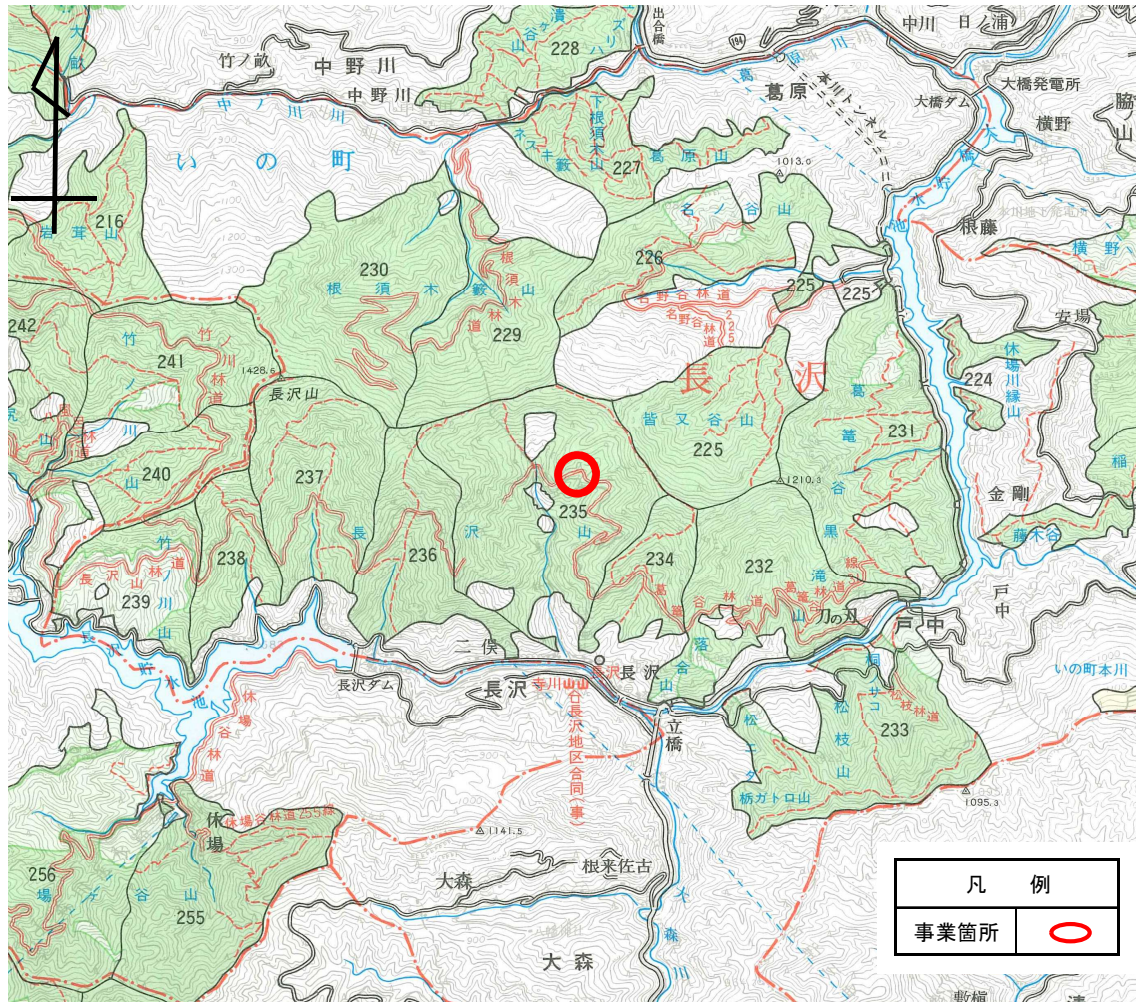
○別紙様式9の記載要領(直轄治山事業)

- 1 事業名 「国有林治山事業実施要領」の第3に定める事業区分を記載する。
- 2 事業計画期間 事業着手年度～事業完了年度を記載する。
- 3 事業実施地区名 漢字の地区名には、ふりがなを必ず記載する。(例: 大俣沢地区(おおまたざわ))
- 4 事業目的 特に災害等の事業実施のきっかけとなった事項と、事業の目的が明確に判るように具体的に記載する。
- 5 事業実施主体 事業実施する森林管理局、森林管理署等名を記載する。
- 6 主な事業内容 ダム工については基数、流路工については延長(m)、山腹工については面積(ha)、森林整備については作業種別面積(ha)保安林管理道等については延長(m)を記載する。
- 7 位置図 図面は、原則として5万分の1の地形図により作成する。

地区概要表

事業名	復旧治山	事業計画期間	令和5~7年度	事業実施区域名 (都道府県名)	(ながさわやま) 長沢山地区 (高知)
事業目的	令和2年7月の豪雨等により山腹崩壊が発生し、溪床には多量の不安定土砂が堆積しており、今後の降雨により流出の危険性があるため、谷止工により土砂流出防止を図る。			事業実施主体	四国森林管理局 嶺北森林管理署
主な事業内容	コンクリート谷止工 2基				
主な保全対象	林道				
総事業費	111,000千円 (税抜き 100,909千円)				

位置図



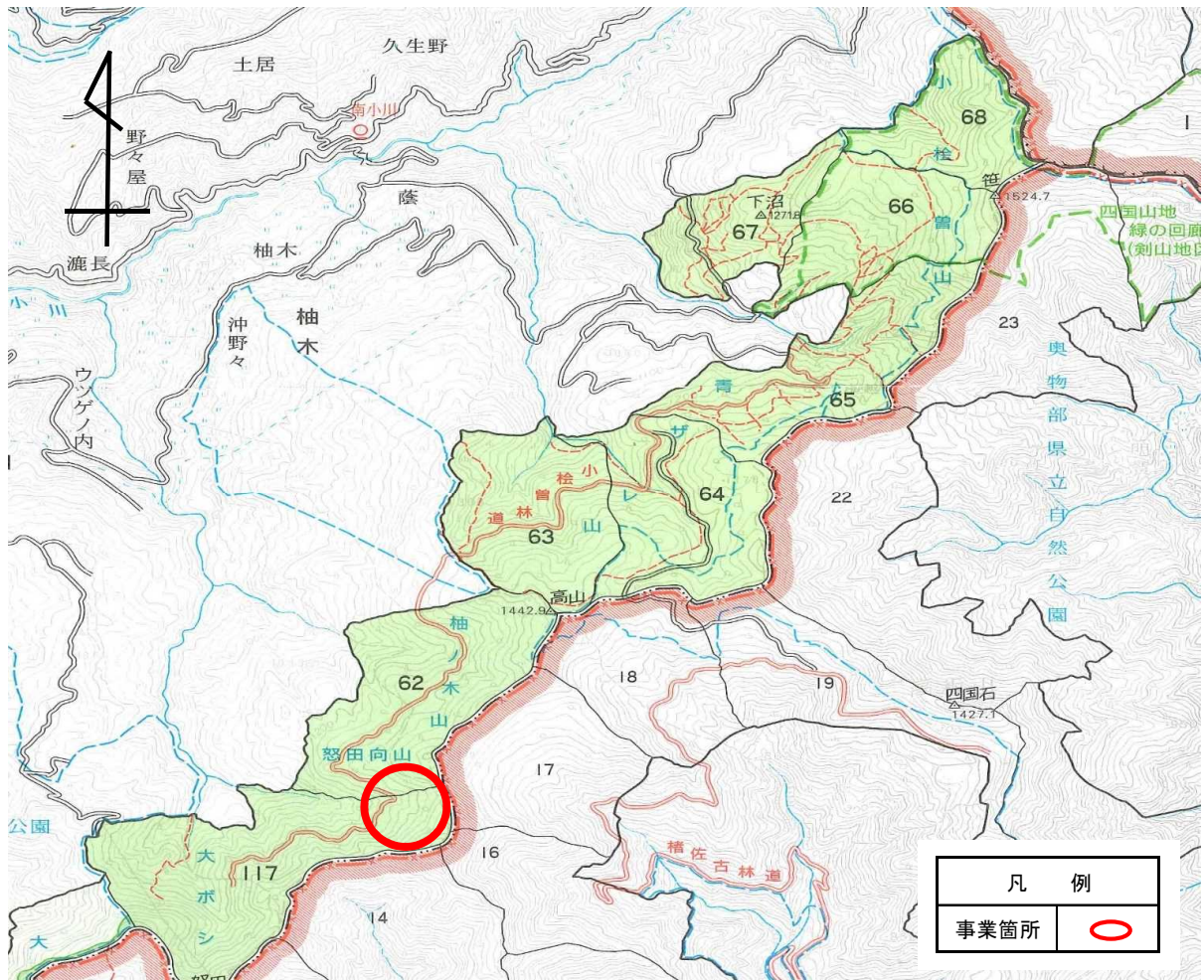
○別紙様式9の記載要領(直轄治山事業)

- 1 事業名 「国有林治山事業実施要領」の第3に定める事業区分を記載する。
- 2 事業計画期間 事業着手年度～事業完了年度を記載する。
- 3 事業実施地区名 漢字の地区名には、ふりがなを必ず記載する。(例: 大俣沢地区(おおまたざわ))
- 4 事業目的 特に災害等の事業実施のきっかけとなった事項と、事業の目的が明確に判るように具体的に記載する。
- 5 事業実施主体 事業実施する森林管理局、森林管理署等名を記載する。
- 6 主な事業内容 ダム工については基数、流路工については延長(m)、山腹工については面積(ha)、森林整備については作業種別面積(ha) 保安林管理道等については延長(m)を記載する。
- 7 位置図 図面は、原則として5万分の1の地形図により作成する。

地区概要表

事業名	保安林整備	事業計画期間	令和5年度(一年間)	事業実施区域名 (都道府県名)	(だいおうやま) 大王山地区 (高知)
事業目的	当地区の森林は水資源の確保上重要な吉野川の上流部であり、水源涵養機能を向上させ、洪水、渇水の防止等を図るため事業を実施する。			事業実施主体	四国森林管理局 嶺北森林管理署
主な事業内容	森林整備	7.90 ha			
主な保全対象	-				
総事業費	2,010千円	(税抜き 1,827千円)			

位置図



縮尺 1:50,000

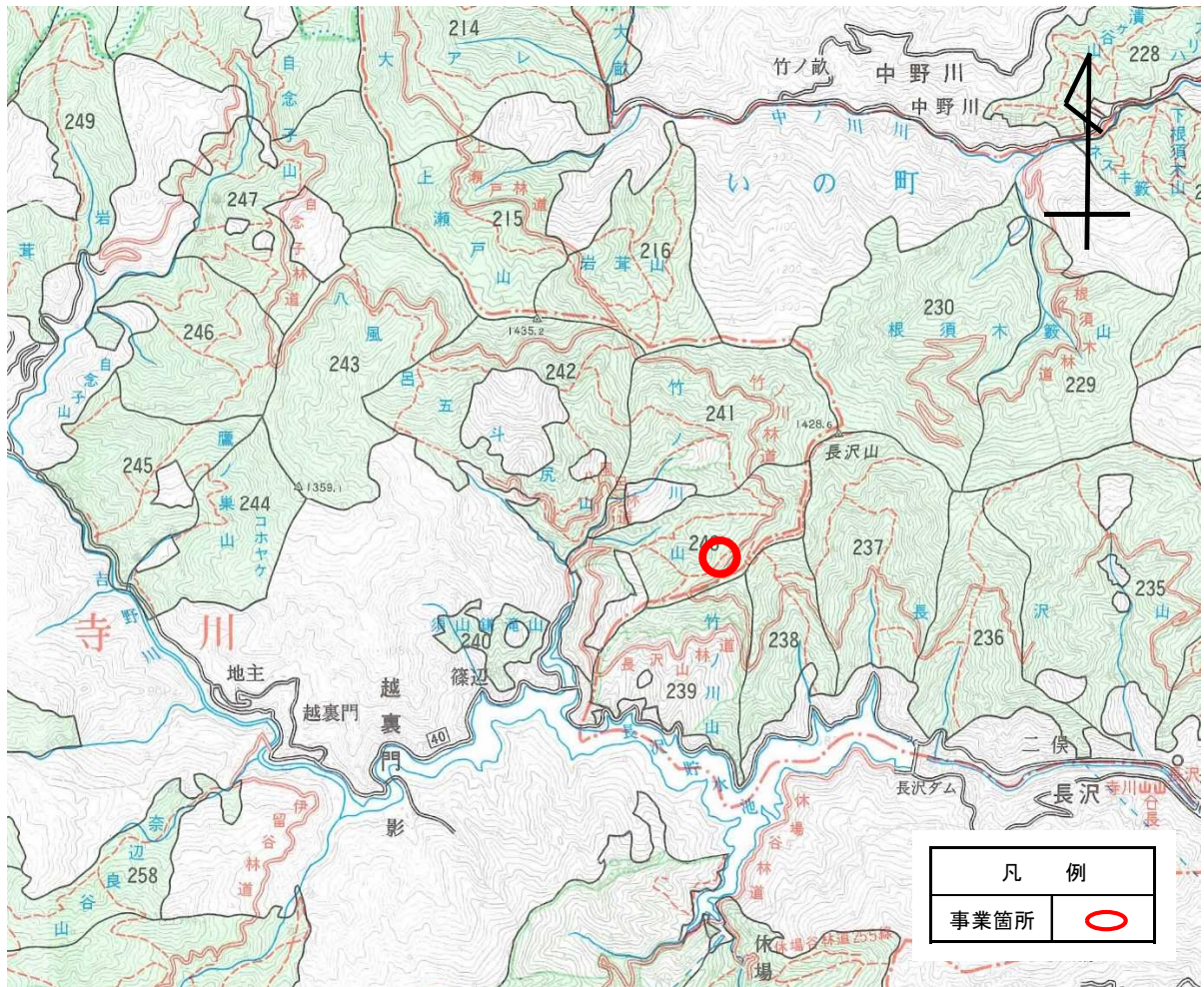
○別紙様式9の記載要領(直轄治山事業)

- 1 事業名 「国有林治山事業実施要領」の第3に定める事業区分を記載する。
- 2 事業計画期間 事業着手年度～事業完了年度を記載する。
- 3 事業実施地区名 漢字の地区名には、ふりがなを必ず記載する。(例:大俣沢地区(おおまたざわ))
- 4 事業目的 特に災害等の事業実施のきっかけとなった事項と、事業の目的が明確に判るように具体的に記載する。
- 5 事業実施主体 事業実施する森林管理局、森林管理署等名を記載する。
- 6 主な事業内容 ダム工については基数、流路工については延長(m)、山腹工については面積(ha)、森林整備については作業種別面積(ha)保安林管理道等については延長(m)を記載する。
- 7 位置図 図面は、原則として5万分の1の地形図により作成する。

地区概要表

事業名	保安林整備	事業計画期間	令和5年度(一年間)	事業実施区域名 (都道府県名)	(やふろごとじりやま) 八風呂五斗尻山地区 (高知)
事業目的	当地区の森林は四国の水瓶である早明浦ダムの上流部であり、水源涵養機能を向上させ、濁水の防止等を図るため事業を実施する。			事業実施主体	四国森林管理局 嶺北森林管理署
主な事業内容	森林整備	7.22 ha			
主な保全対象	-				
総事業費	1,840千円	(税抜き 1,673千円)			

位置図



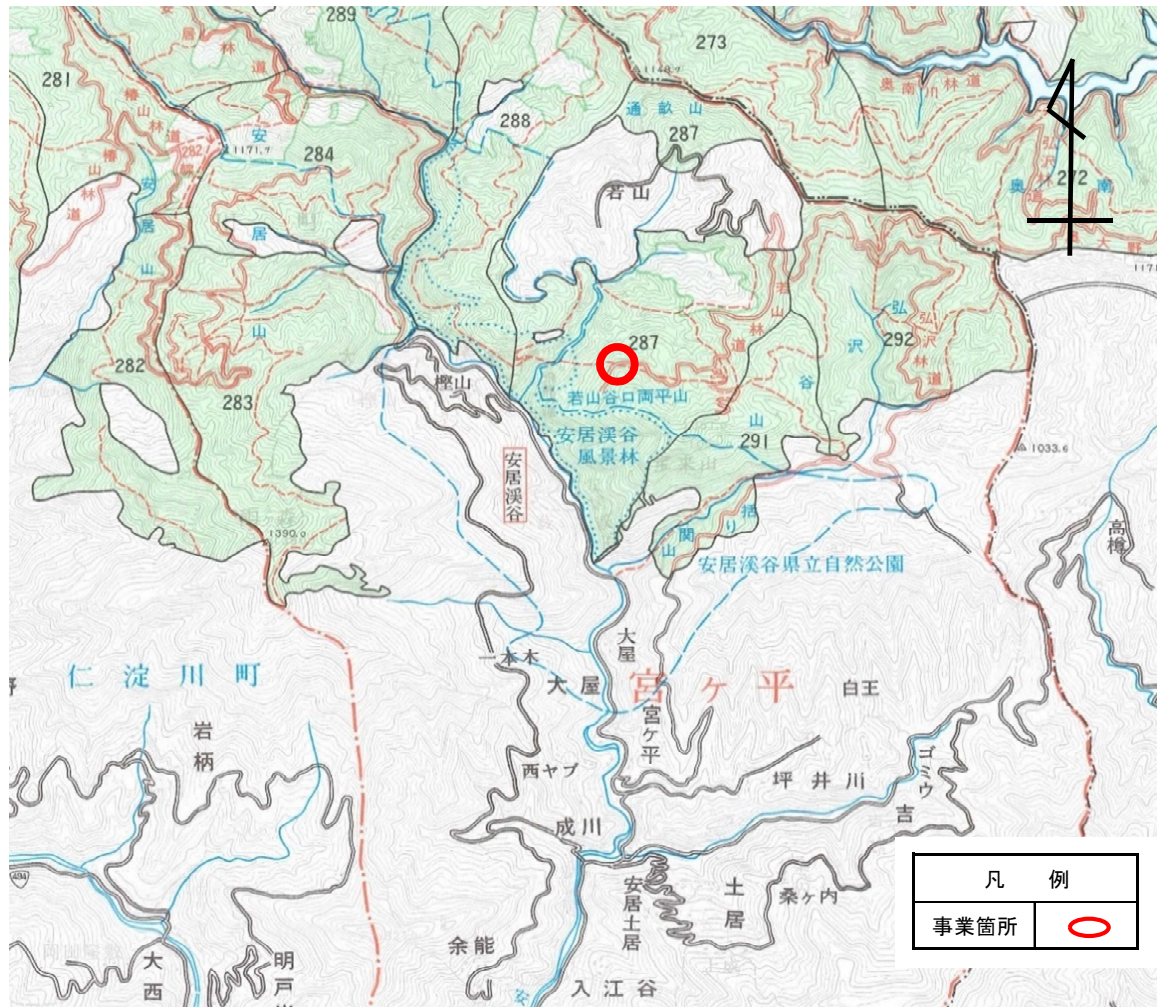
○別紙様式9の記載要領(直轄治山事業)

- 1 事業名 「国有林治山事業実施要領」の第3に定める事業区分を記載する。
- 2 事業計画期間 事業着手年度～事業完了年度を記載する。
- 3 事業実施地区名 漢字の地区名には、ふりがなを必ず記載する。(例:大俣沢地区(おおまたざわ))
- 4 事業目的 特に災害等の事業実施のきっかけとなった事項と、事業の目的が明確に判るように具体的に記載する。
- 5 事業実施主体 事業実施する森林管理局、森林管理署等名を記載する。
- 6 主な事業内容 ダム工については基数、流路工については延長(m)、山腹工については面積(ha)、森林整備については作業種別面積(ha)保安林管理道等については延長(m)を記載する。
- 7 位置図 図面は、原則として5万分の1の地形図により作成する。

地区概要表

事業名	保安林整備	事業計画期間	令和5年度(一年間)	事業実施区域名 (都道府県名)	(やすいやま) 安居山地区 (高知)
事業目的	当地区の森林は水資源の確保上重要な仁淀川の上流部であり、水源涵養機能を向上させ、洪水、渇水の防止等を行うため事業を実施する。			事業実施主体	四国森林管理局 嶺北森林管理署
主な事業内容	森林整備	7.35 ha			
主な保全対象	-				
総事業費	1,870千円	(税抜き 1,700千円)			

位置図



凡 例	
事業箇所	○

縮尺 1:50,000

○別紙様式9の記載要領(直轄治山事業)

- 1 事業名 「国有林治山事業実施要領」の第3に定める事業区分を記載する。
- 2 事業計画期間 事業着手年度～事業完了年度を記載する。
- 3 事業実施地区名 漢字の地区名には、ふりがなを必ず記載する。(例:大俣沢地区(おおまたざわ))
- 4 事業目的 特に災害等の事業実施のきっかけとなった事項と、事業の目的が明確に判るように具体的に記載する。
- 5 事業実施主体 事業実施する森林管理局、森林管理署等名を記載する。
- 6 主な事業内容 ダムについては基数、流路工については延長(m)、山腹工については面積(ha)、森林整備については作業種別面積(ha)保安林管理道等については延長(m)を記載する。
- 7 位置図 図面は、原則として5万分の1の地形図により作成する。