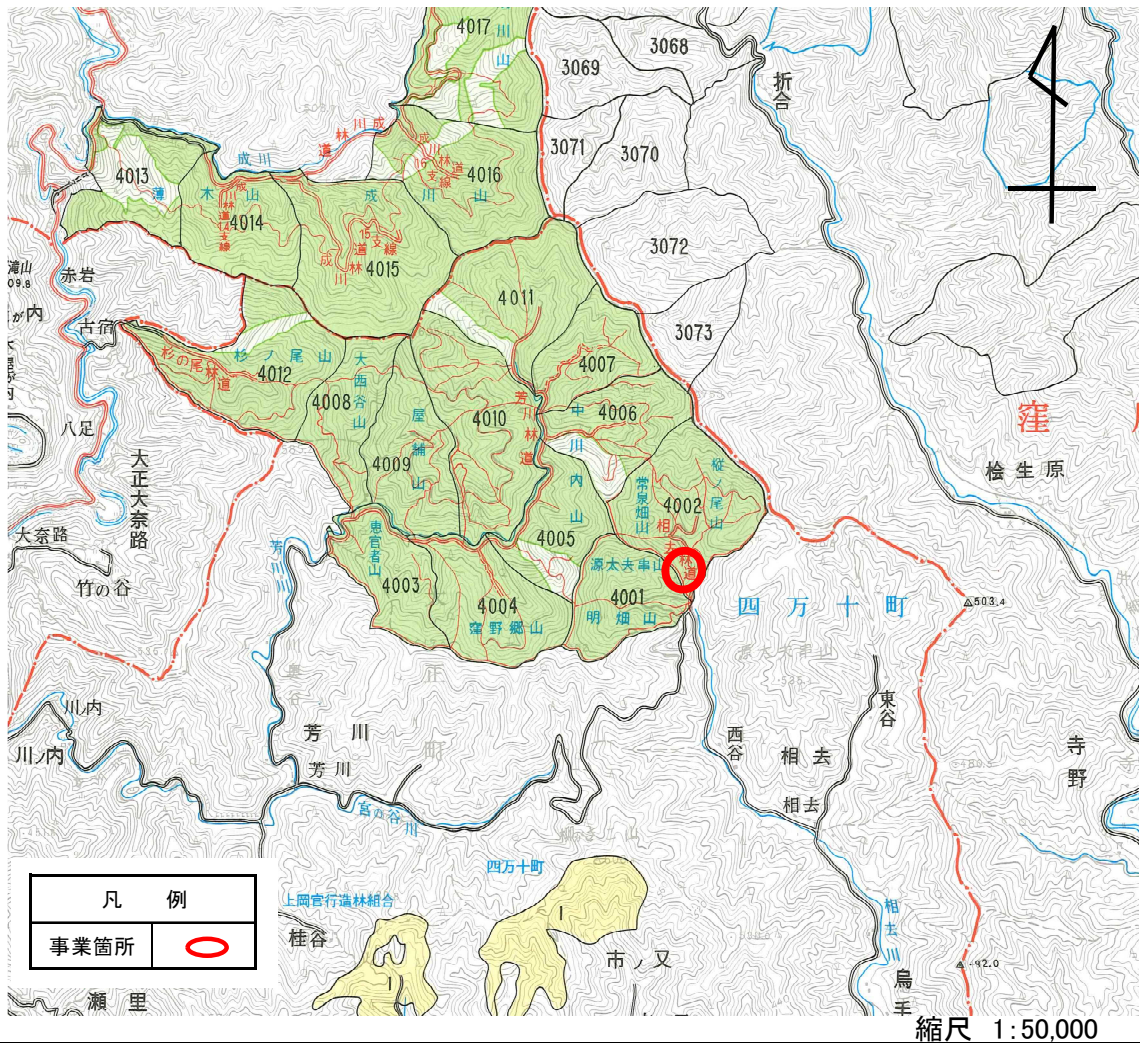


地区概要表

事業名	復旧治山	事業計画期間	令和5~6年度	事業実施区域名 (都道府県名)	(あいおい) 相生地区 (高知)
事業目的	令和4年7月以降の豪雨等により山腹崩壊、渓流荒廃が発生し、渓床には不安定土砂が堆積しており、保全対象に土砂が流出する危険性があるため、山腹工、谷止工により崩壊の拡大、土砂流出の防止を図る。			事業実施主体	四国森林管理局 四万十森林管理署
主な事業内容	山腹工 0.10ha コンクリート谷止工 1基				
主な保全対象	林道等				
総事業費	62,366千円 (税抜き 56,696千円)				

位置図



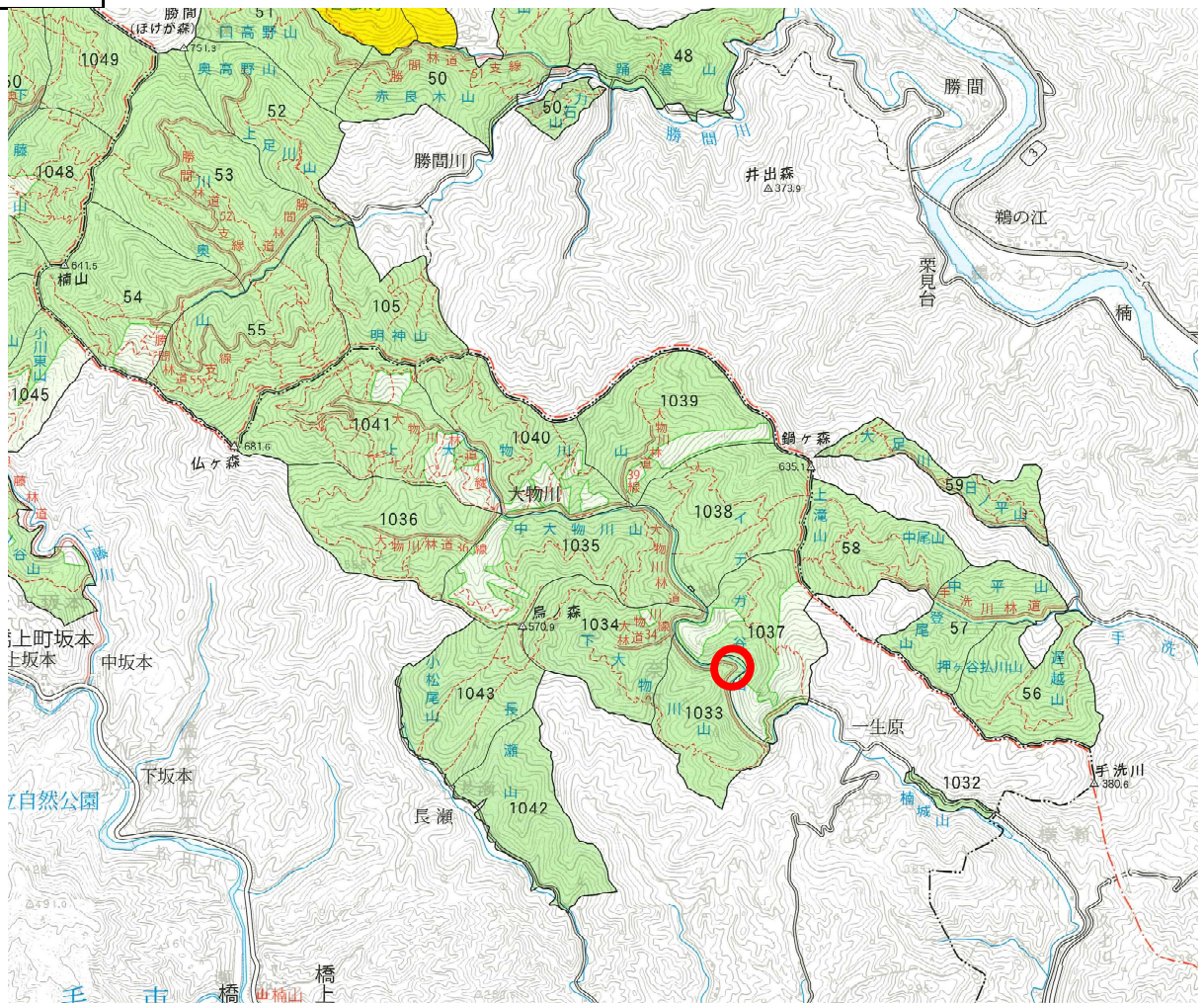
○別紙様式9の記載要領(直轄治山事業)

- 1 事業名 「国有林治山事業実施要領」の第3に定める事業区分を記載する。
- 2 事業計画期間 事業着手年度～事業完了年度を記載する。
- 3 事業実施地区名 漢字の地区名には、ふりがなを必ず記載する。(例: 大俣沢地区(おおまたざわ))
- 4 事業目的 特に災害等の事業実施のきっかけとなった事項と、事業の目的が明確に判るように具体的に記載する。
- 5 事業実施主体 事業実施する森林管理局、森林管理署等名を記載する。
- 6 主な事業内容 ダム工については基数、流路工については延長(m)、山腹工については面積(ha)、森林整備については作業種別面積(ha) 保安林管理道等については延長(m)を記載する。
- 7 位置図 図面は、原則として5万分の1の地形図により作成する。

地区概要表

事業名	復旧治山	事業計画期間	令和5年度(一年間)	事業実施区域名 (都道府県名)	(おおものがわやま) 大物川山地区 (高知)
事業目的	令和3年の7月豪雨等により山腹崩壊、溪流荒廃が発生し、渓床には不安定土砂が堆積しており、保全対象に土砂が流出する危険性があるため、山腹工、谷止工により崩壊の拡大、土砂流出の防止を図る。			事業実施主体	四国森林管理局 四万十森林管理署
主な事業内容	山腹工 0.07ha コンクリート谷止工 1基				
主な保全対象	林道等				
総事業費	66,300千円 (税抜き 60,273千円)				

位置図



縮尺 1:50,000

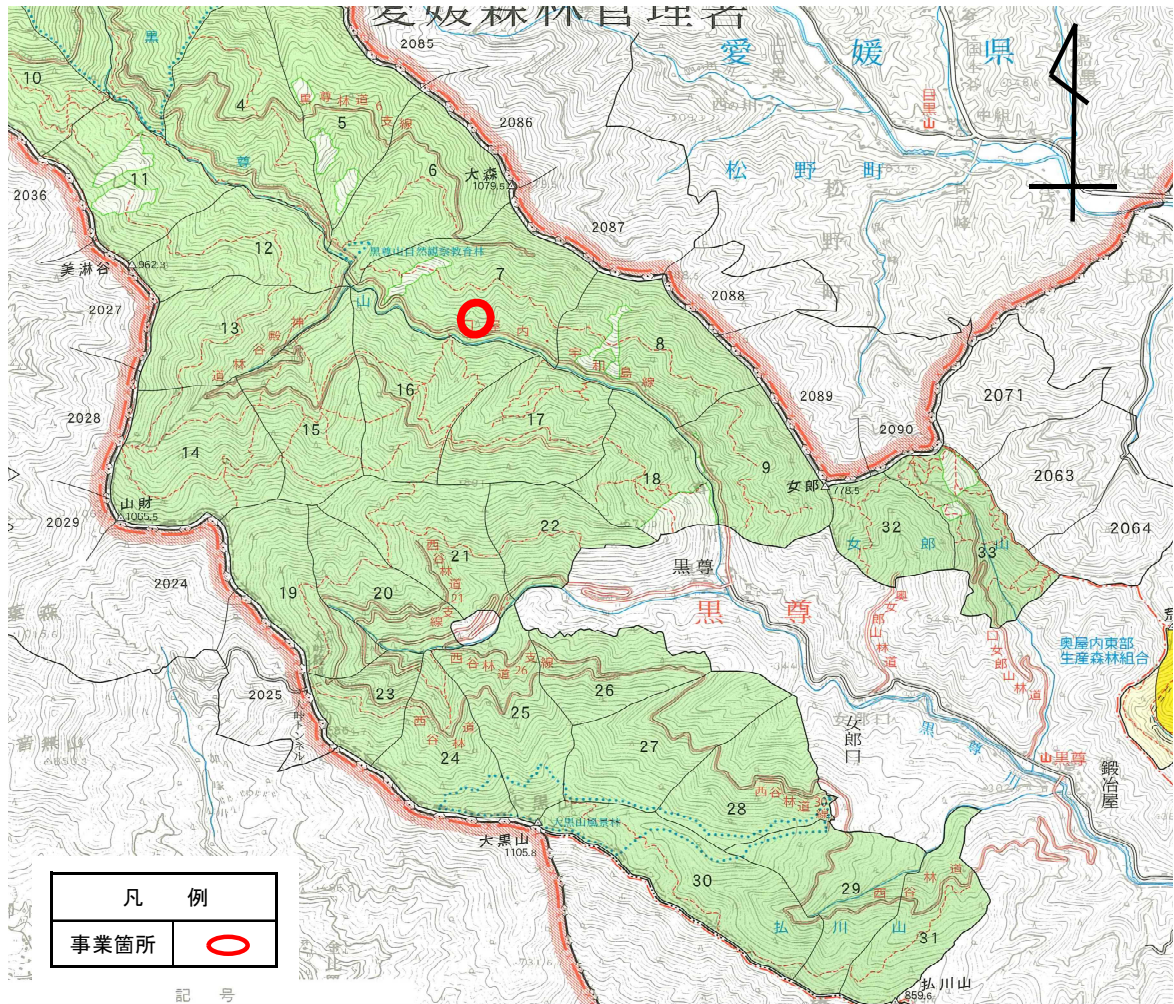
○別紙様式9の記載要領(直轄治山事業)

- 1 事業名 「国有林治山事業実施要領」の第3に定める事業区分を記載する。
- 2 事業計画期間 事業着手年度～事業完了年度を記載する。
- 3 事業実施地区名 漢字の地区名には、ふりがなを必ず記載する。(例: 大俣沢地区(おおまたざわ))
- 4 事業目的 特に災害等の事業実施のきっかけとなった事項と、事業の目的が明確に判るように具体的に記載する。
- 5 事業実施主体 事業実施する森林管理局、森林管理署等名を記載する。
- 6 主な事業内容 ダム工については基数、流路工については延長(m)、山腹工については面積(ha)、森林整備については作業種別面積(ha) 保安林管理道等については延長(m)を記載する。
- 7 位置図 図面は、原則として5万分の1の地形図により作成する。

地区概要表

事業名	復旧治山	事業計画期間	令和5～6年度	事業実施区域名 (都道府県名)	(くろそんやま) 黒尊山地区 (高知)
事業目的	平成30年7月以降の豪雨等により山腹崩壊、溪流荒廃が発生し、溪床には不安定土砂が堆積しており、保全対象に土砂が流出する危険性があるため、谷止工により土砂流出の防止を図る。			事業実施主体	四国森林管理局 四万十森林管理署
主な事業内容	コンクリート谷止工 2基				
主な保全対象	林道				
総事業費	108,800千円 (税抜き 98,909千円)				

位置図



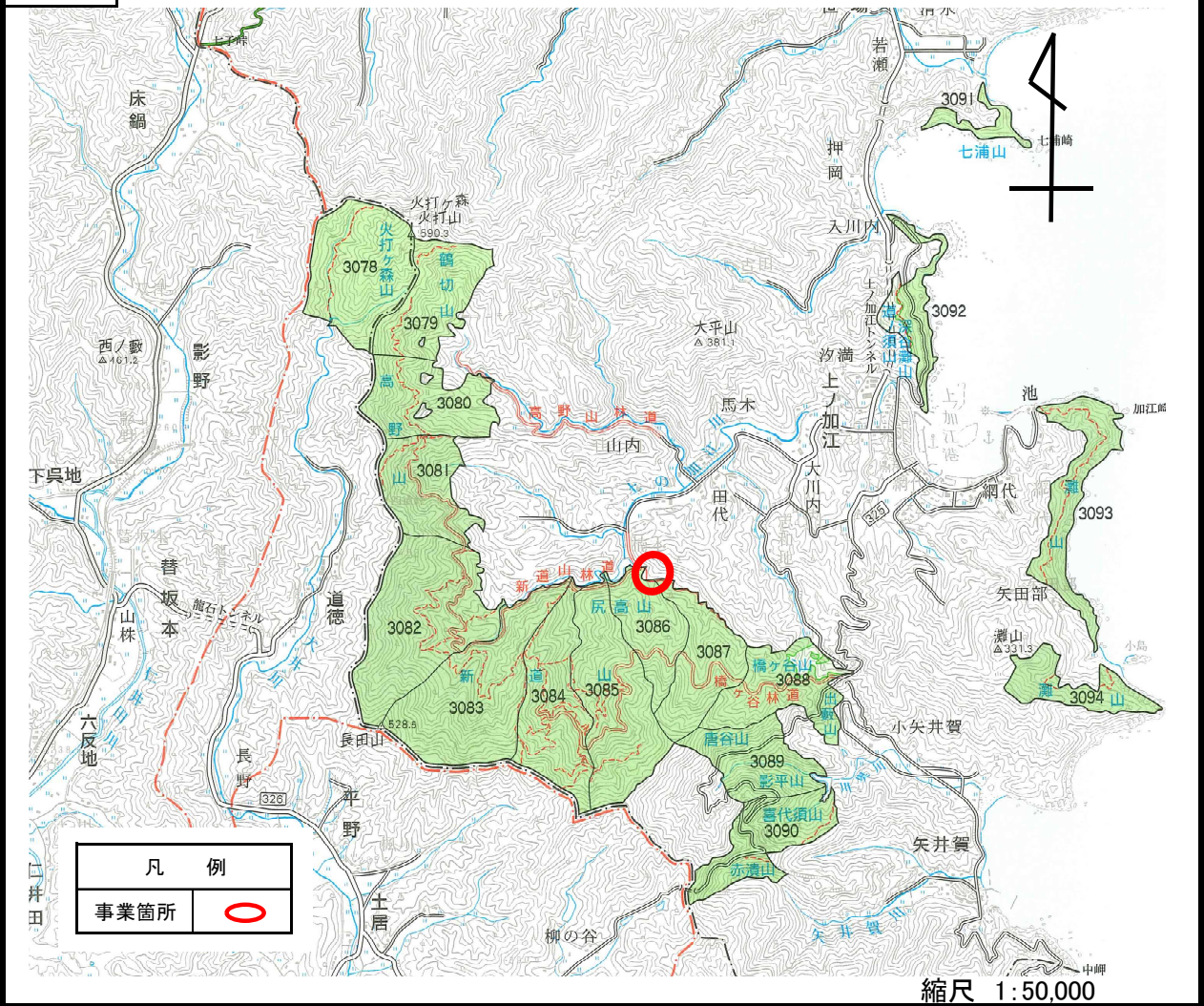
○別紙様式9の記載要領(直轄治山事業)

- 1 事業名 「国有林治山事業実施要領」の第3に定める事業区分を記載する。
- 2 事業計画期間 事業着手年度～事業完了年度を記載する。
- 3 事業実施地区名 漢字の地区名には、ふりがなを必ず記載する。(例: 大俣沢地区(おおまたざわ))
- 4 事業目的 特に災害等の事業実施のきっかけとなった事項と、事業の目的が明確に判るように具体的に記載する。
- 5 事業実施主体 事業実施する森林管理局、森林管理署等名を記載する。
- 6 主な事業内容 ダム工については基数、流路工については延長(m)、山腹工については面積(ha)、森林整備については作業種別面積(ha)保安林管理道等については延長(m)を記載する。
- 7 位置図 図面は、原則として5万分の1の地形図により作成する。

地区概要表

事業名	復旧治山	事業計画期間	令和5年度(一年間)	事業実施区域名 (都道府県名)	(しんみちやま) 新道山地区 (高知)
事業目的	令和4年7月以降の豪雨等により山腹崩壊、溪流荒廃が発生し、溪床には不安定土砂・被害立木が堆積しており、保全対象に流出する危険性があるため、流木補足工により土砂・流木の流出の防止を図る。			事業実施主体	四国森林管理局 四万十森林管理署
主な事業内容	独立基礎型流木捕捉工 1基				
主な保全対象	林道等				
総事業費	56,400千円 (税抜き 51,273千円)				

位置図



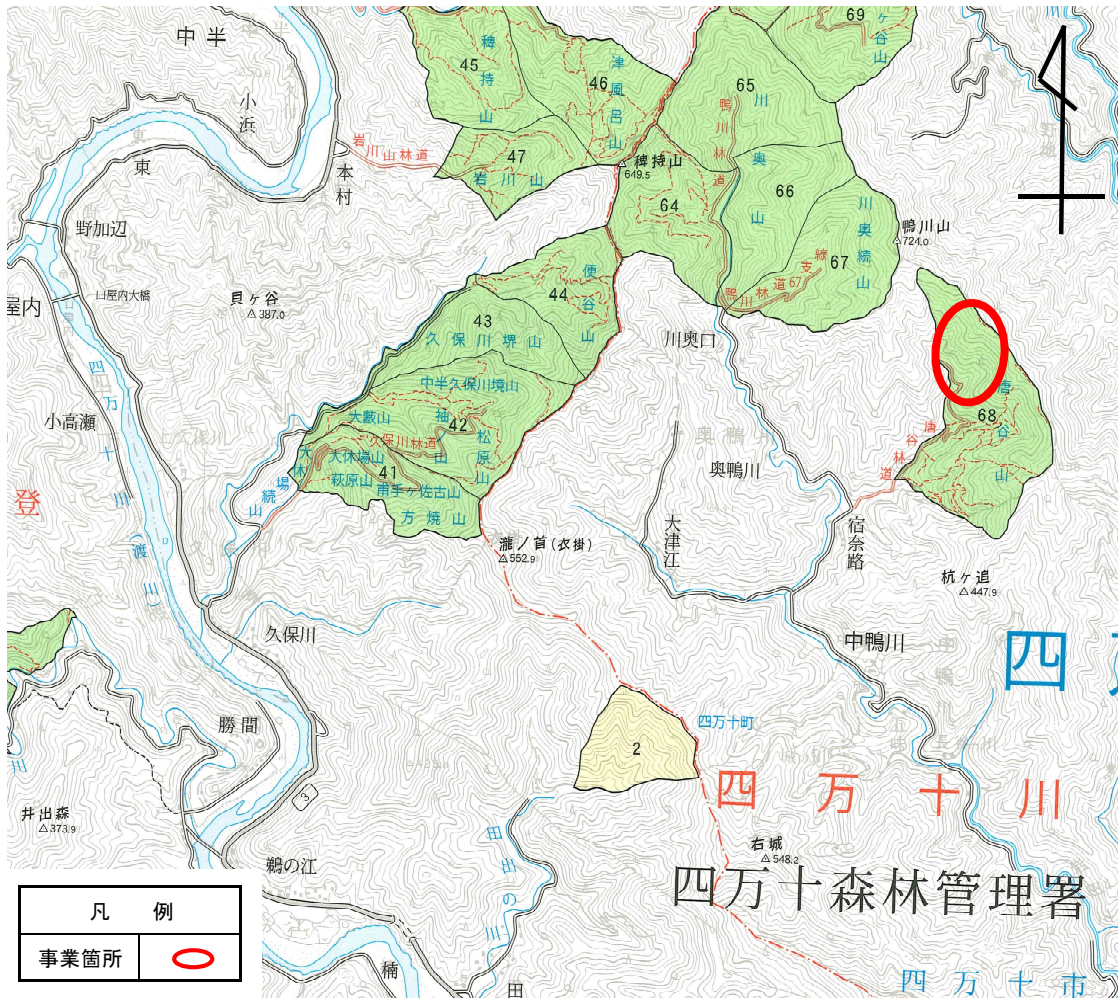
○別紙様式9の記載要領(直轄治山事業)

- 1 事業名 「国有林治山事業実施要領」の第3に定める事業区分を記載する。
- 2 事業計画期間 事業着手年度～事業完了年度を記載する。
- 3 事業実施地区名 漢字の地区名には、ふりがなを必ず記載する。(例:大俣沢地区(おおまたざわ))
- 4 事業目的 特に災害等の事業実施のきっかけとなった事項と、事業の目的が明確に判るように具体的に記載する。
- 5 事業実施主体 事業実施する森林管理局、森林管理署等名を記載する。
- 6 主な事業内容 ダム工については基数、流路工については延長(m)、山腹工については面積(ha)、森林整備については作業種別面積(ha)保安林管理道等については延長(m)を記載する。
- 7 位置図 図面は、原則として5万分の1の地形図により作成する。

## 地区概要表

事業名	保安林整備	事業計画期間	令和5年度(一年間)	事業実施区域名 (都道府県名)	(からたにやま) 唐谷山地区 (高知)
事業目的	当地区の森林は清流四万十川の上流部であり、水質汚濁防止、濁水の防止を図るため事業を実施する。			事業実施主体	四国森林管理局 四万十森林管理署
主な事業内容	森林整備 18.61 ha				
主な保全対象	-				
総事業費	5,590千円 (税抜き 5,082千円)				

**位置図**



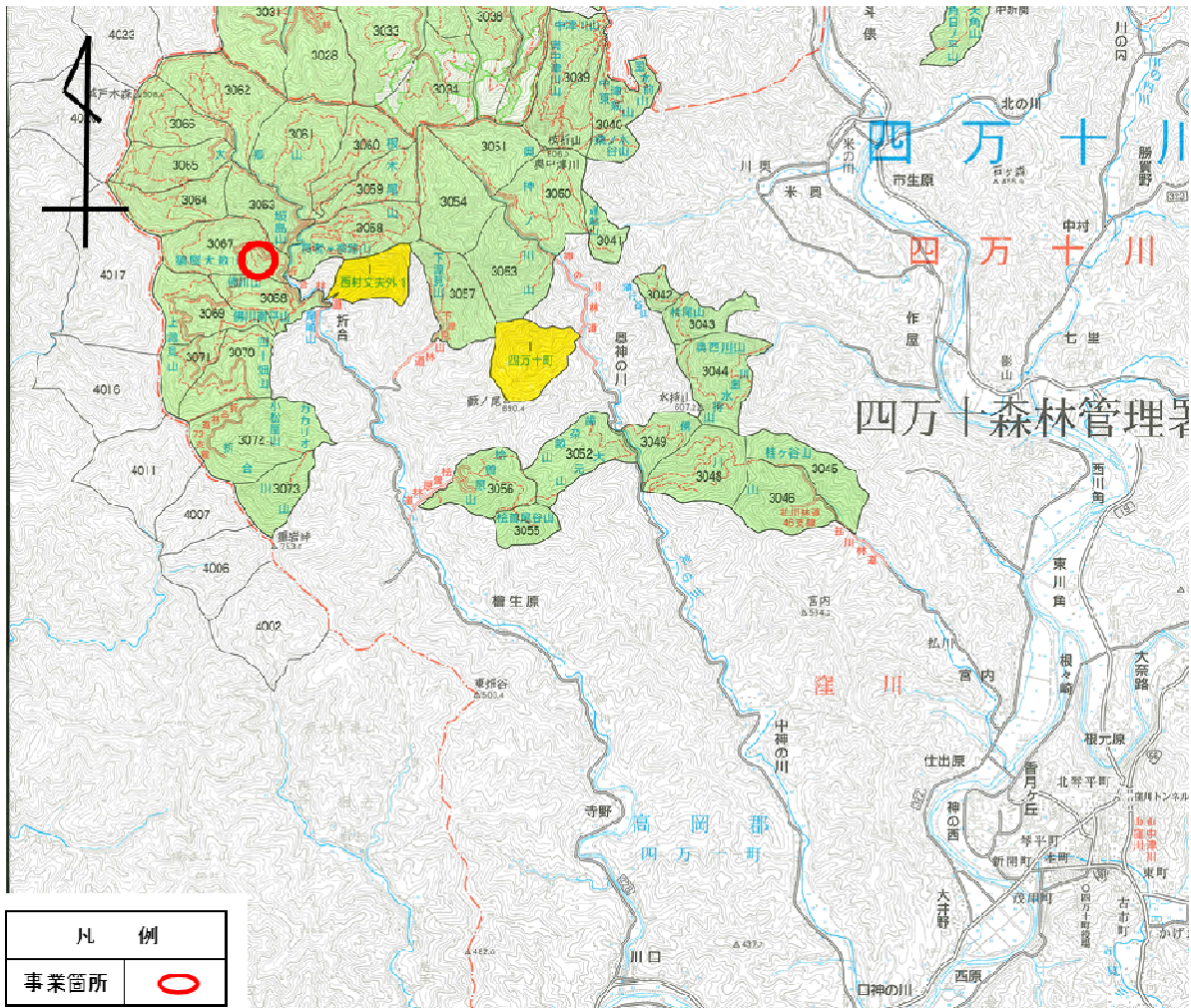
○別紙様式9の記載要領(直轄治山事業)

- 1 事業名 「国有林治山事業実施要領」の第3に定める事業区分を記載する。
- 2 事業計画期間 事業着手年度～事業完了年度を記載する。
- 3 事業実施地区名 漢字の地区名には、ふりがなを必ず記載する。(例:大俣沢地区(おおまたざわ))
- 4 事業目的 特に災害等の事業実施のきっかけとなった事項と、事業の目的が明確に判るように具体的に記載する。
- 5 事業実施主体 事業実施する森林管理局、森林管理署等名を記載する。
- 6 主な事業内容 ダム工については基数、流路工については延長(m)、山腹工については面積(ha)、森林整備については作業種別面積(ha)、保安林管理道等については延長(m)を記載する。
- 7 位置図 図面は、原則として5万分の1の地形図により作成する。

地区概要表

事業名	保安林整備	事業計画期間	令和5年度(一年間)	事業実施区域名 (都道府県名)	(おれあい1) 折合1地区 (高知)
事業目的	当地区の森林は清流四万十川の上流部であり、水質汚濁防止、濁水の防止を図るため事業を実施する。			事業実施主体	四国森林管理局 四万十森林管理署
主な事業内容	森林整備	3.98 ha			
主な保全対象	-				
総事業費	1,200千円	(税抜き 1,091千円)			

位置図



縮尺 1:50,000

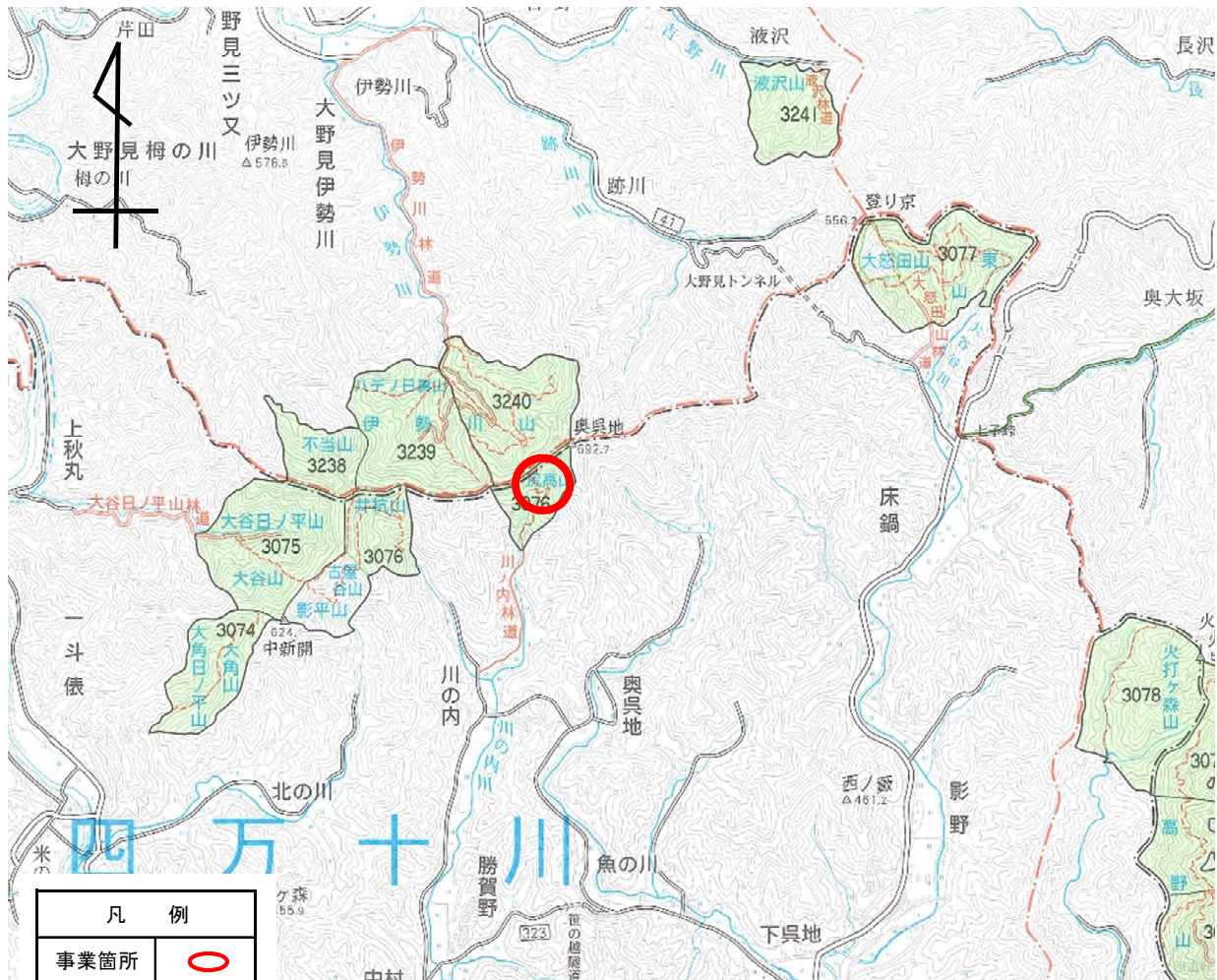
○別紙様式9の記載要領(直轄治山事業)

- 1 事業名 「国有林治山事業実施要領」の第3に定める事業区分を記載する。
- 2 事業計画期間 事業着手年度～事業完了年度を記載する。
- 3 事業実施地区名 漢字の地区名には、ふりがなを必ず記載する。(例: 大俣沢地区(おおまたざわ))
- 4 事業目的 特に災害等の事業実施のきっかけとなった事項と、事業の目的が明確に判るように具体的に記載する。
- 5 事業実施主体 事業実施する森林管理局、森林管理署等名を記載する。
- 6 主な事業内容 ダム工については基数、流路工については延長(m)、山腹工については面積(ha)、森林整備については作業種別面積(ha)保安林管理道等については延長(m)を記載する。
- 7 位置図 図面は、原則として5万分の1の地形図により作成する。

地区概要表

事業名	保安林整備	事業計画期間	令和5年度(一年間)	事業実施区域名 (都道府県名)	(かわのうち) 川の内地区 (高知)
事業目的	当該地区の森林は清流四万十川の上流部であり、水質汚濁防止、濁水の防止を図るため事業を実施する。			事業実施主体	四国森林管理局 四万十森林管理署
主な事業内容	森林整備	14.08 ha			
主な保全対象	-				
総事業費	4,230千円	(税抜き 3,845千円)			

位置図



縮尺 1:50,000

○別紙様式9の記載要領(直轄治山事業)

- 1 事業名 「国有林治山事業実施要領」の第3に定める事業区分を記載する。
- 2 事業計画期間 事業着手年度～事業完了年度を記載する。
- 3 事業実施地区名 漢字の地区名には、ふりがなを必ず記載する。(例:大俣沢地区(おおまたざわ))
- 4 事業目的 特に災害等の事業実施のきっかけとなった事項と、事業の目的が明確に判るように具体的に記載する。
- 5 事業実施主体 事業実施する森林管理局、森林管理署等名を記載する。
- 6 主な事業内容 ダム工については基数、流路工については延長(m)、山腹工については面積(ha)、森林整備については作業種別面積(ha)、保安林管理道等については延長(m)を記載する。
- 7 位置図 図面は、原則として5万分の1の地形図により作成する。