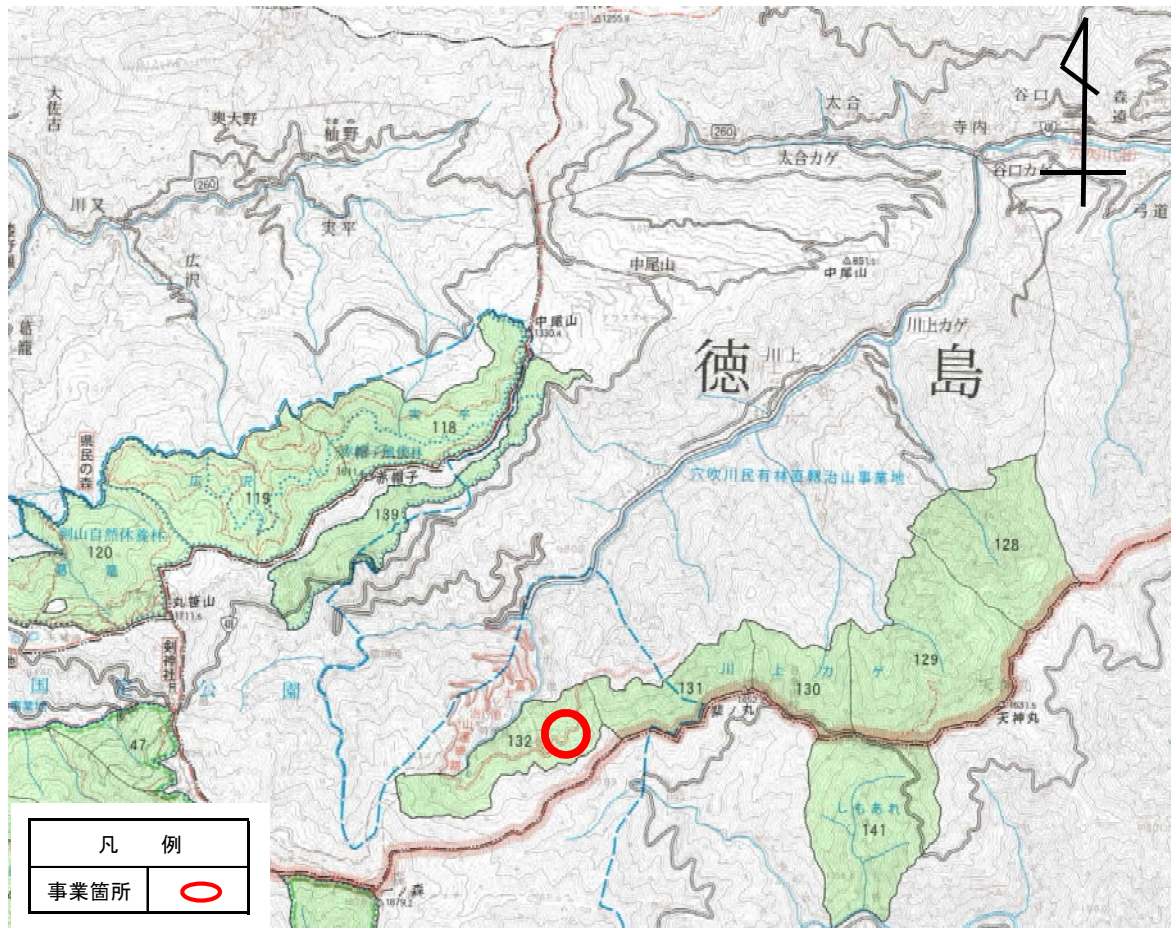


地区概要表

事業名	復旧治山	事業計画期間	令和2～4年度	事業実施区域名 (都道府県名)	(かわかみかげ) 川上カゲ4地区 (徳島)
事業目的	平成30年7月からの度重なる集中豪雨により山腹崩壊が発生し、保全対象に土砂が流出する危険性があるため、崩壊地の復旧及び谷止工により土砂流出の防止を図る。			事業実施主体	四国森林管理局 徳島森林管理署
主な事業内容	山腹工 0.24HA 外				
主な保全対象	国道等				
総事業費	159,000千円 (税抜き 144,545千円)				

位置図



縮尺 1:50,000

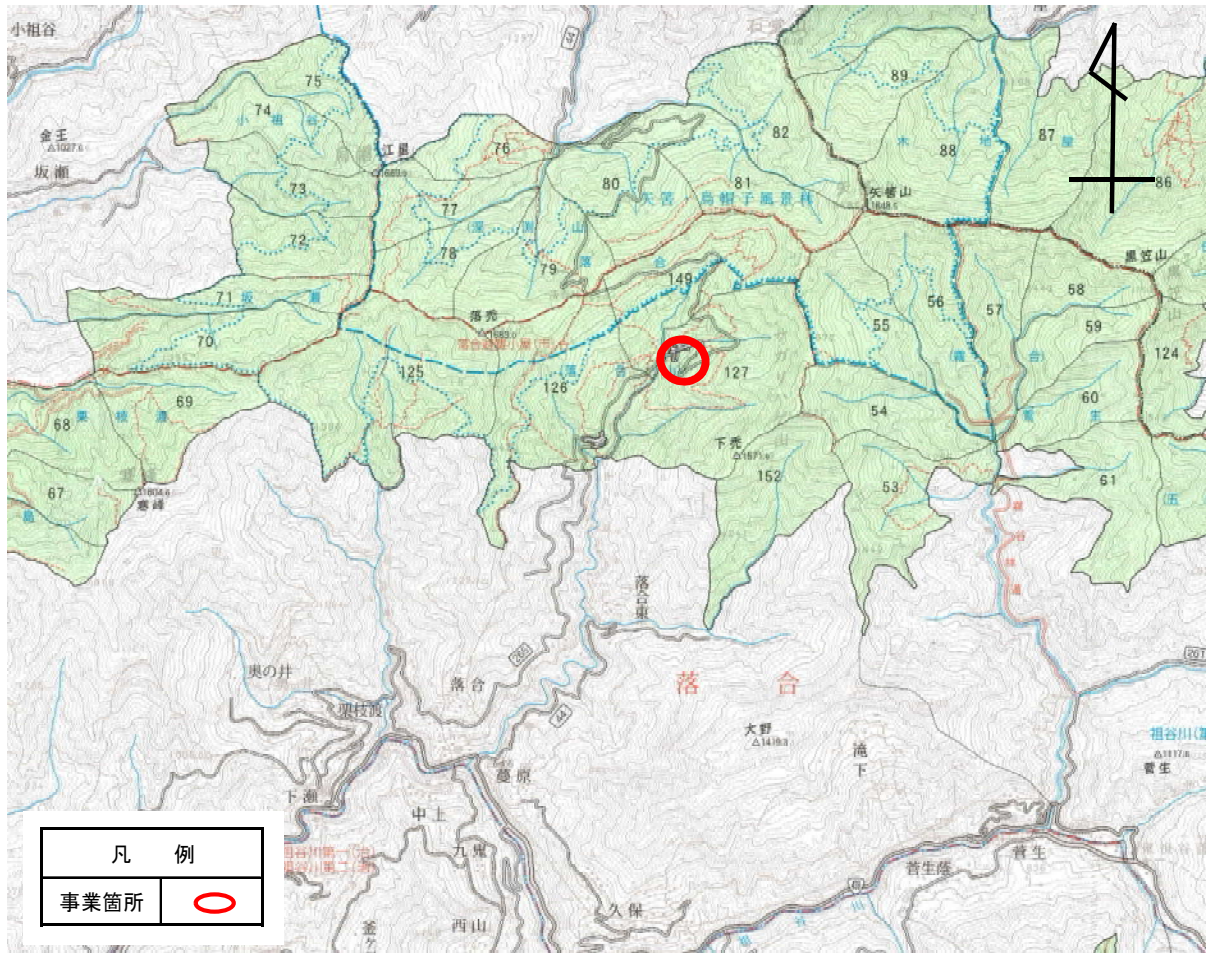
○別紙様式9の記載要領(直轄治山事業)

- 1 事業名 「国有林治山事業実施要領」の第3に定める事業区分を記載する。
- 2 事業計画期間 事業着手年度～事業完了年度を記載する。
- 3 事業実施地区名 漢字の地区名には、ふりがなを必ず記載する。(例:大保沢地区(おおまたざわ))
- 4 事業目的 特に災害等の事業実施のきっかけとなった事項と、事業の目的が明確に判るように具体的に記載する。
- 5 事業実施主体 事業実施する森林管理局、森林管理署等名を記載する。
- 6 主な事業内容 ダム工については基数、流路工については延長(m)、山腹工については面積(ha)、森林整備については作業種別面積(ha)保安林管理道等については延長(m)を記載する。
- 7 位置図 図面は、原則として5万分の1の地形図により作成する。

地区概要表

事業名	復旧治山	事業計画期間	令和2年度(一年間)	事業実施区域名 (都道府県名)	(おちあいやま2) 落台山2地区 (徳島)
事業目的	平成30年7月からの度重なる集中豪雨により山腹崩壊が発生し、保全対象に土砂が流出する危険性があるため、崩壊地の復旧を図る。			事業実施主体	四国森林管理局 徳島森林管理署
主な事業内容	山腹工 0.30HA 外				
主な保全対象	県道				
総事業費	68,000千円 (税抜き 61,818千円)				

位置図



縮尺 1:50,000

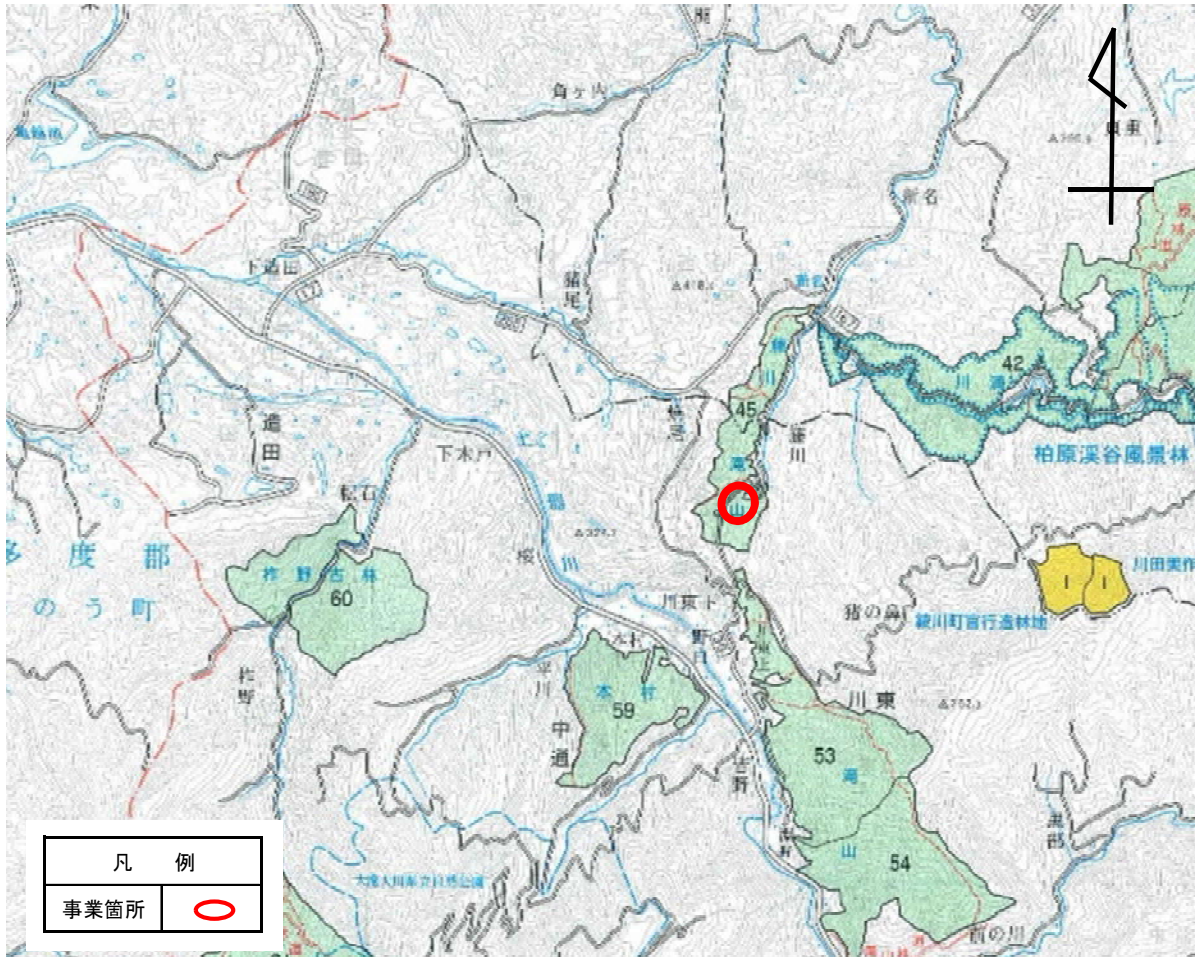
○別紙様式9の記載要領(直轄治山事業)

- 1 事業名 「国有林治山事業実施要領」の第3に定める事業区分を記載する。
- 2 事業計画期間 事業着手年度～事業完了年度を記載する。
- 3 事業実施地区名 漢字の地区名には、ふりがなを必ず記載する。(例:大俣沢地区(おおまたざわ))
- 4 事業目的 特に災害等の事業実施のきっかけとなった事項と、事業の目的が明確に判るように具体的に記載する。
- 5 事業実施主体 事業実施する森林管理局、森林管理署等名を記載する。
- 6 主な事業内容 ダム工については基数、流路工については延長(m)、山腹工については面積(ha)、森林整備については作業種別面積(ha)保安林管理道等については延長(m)を記載する。
- 7 位置図 図面は、原則として5万分の1の地形図により作成する。

地区概要表

事業名	復旧治山	事業計画期間	令和2年度(一年間)	事業実施区域名 (都道府県名)	(かしはら) 檜原2地区 (香川)
事業目的	平成30年7月の豪雨により、溪流には多量の不安定土砂が堆積しており、谷止工により土砂流出の防止を図る。			事業実施主体	四国森林管理局 香川森林管理事務所
主な事業内容	コンクリート谷止工 2基				
主な保全対象	県道等				
総事業費	48,000千円 (税抜き 43,636千円)				

位置図



縮尺 1:50,000

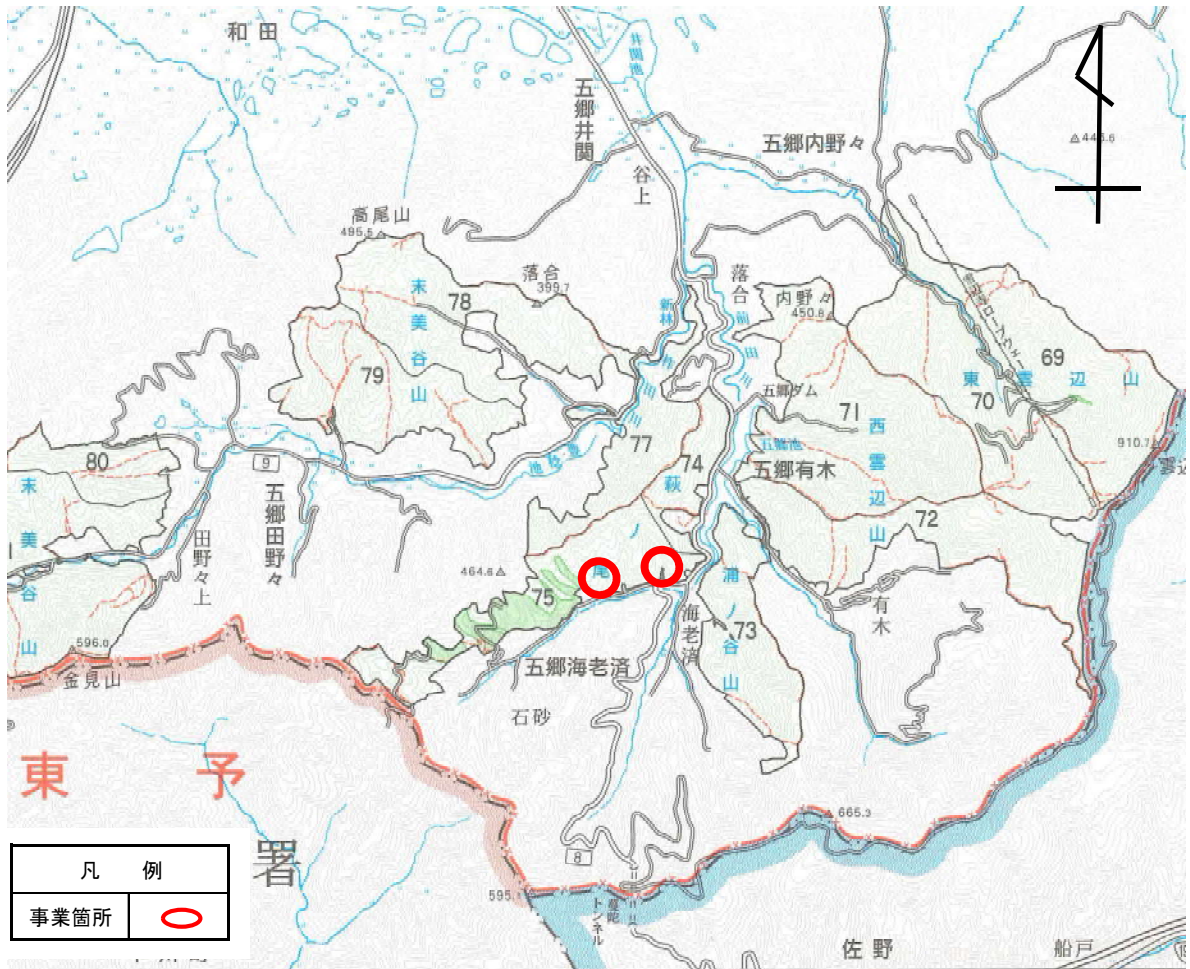
○別紙様式9の記載要領(直轄治山事業)

- 1 事業名 「国有林治山事業実施要領」の第3に定める事業区分を記載する。
- 2 事業計画期間 事業着手年度～事業完了年度を記載する。
- 3 事業実施地区名 漢字の地区名には、ふりがなを必ず記載する。(例:大俣沢地区(おおまたざわ))
- 4 事業目的 特に災害等の事業実施のきっかけとなった事項と、事業の目的が明確に判るように具体的に記載する。
- 5 事業実施主体 事業実施する森林管理局、森林管理署等名を記載する。
- 6 主な事業内容 ダム工については基数、流路工については延長(m)、山腹工については面積(ha)、森林整備については作業種別面積(ha)保安林管理道等については延長(m)を記載する。
- 7 位置図 図面は、原則として5万分の1の地形図により作成する。

地区概要表

事業名	復旧治山	事業計画期間	令和2～3年度	事業実施区域名 (都道府県名)	(にしうんぺんやま) 西雲辺山地区 (香川)
事業目的	平成30年7月の豪雨により、溪流には多量の不安定土砂が堆積しており、谷止工により土砂流出の防止を図る。			事業実施主体	四国森林管理局 香川森林管理事務所
主な事業内容	コンクリート谷止工 2基				
主な保全対象	市道等				
総事業費	70,000千円 (税抜き 63,636千円)				

位置図



縮尺 1:50,000

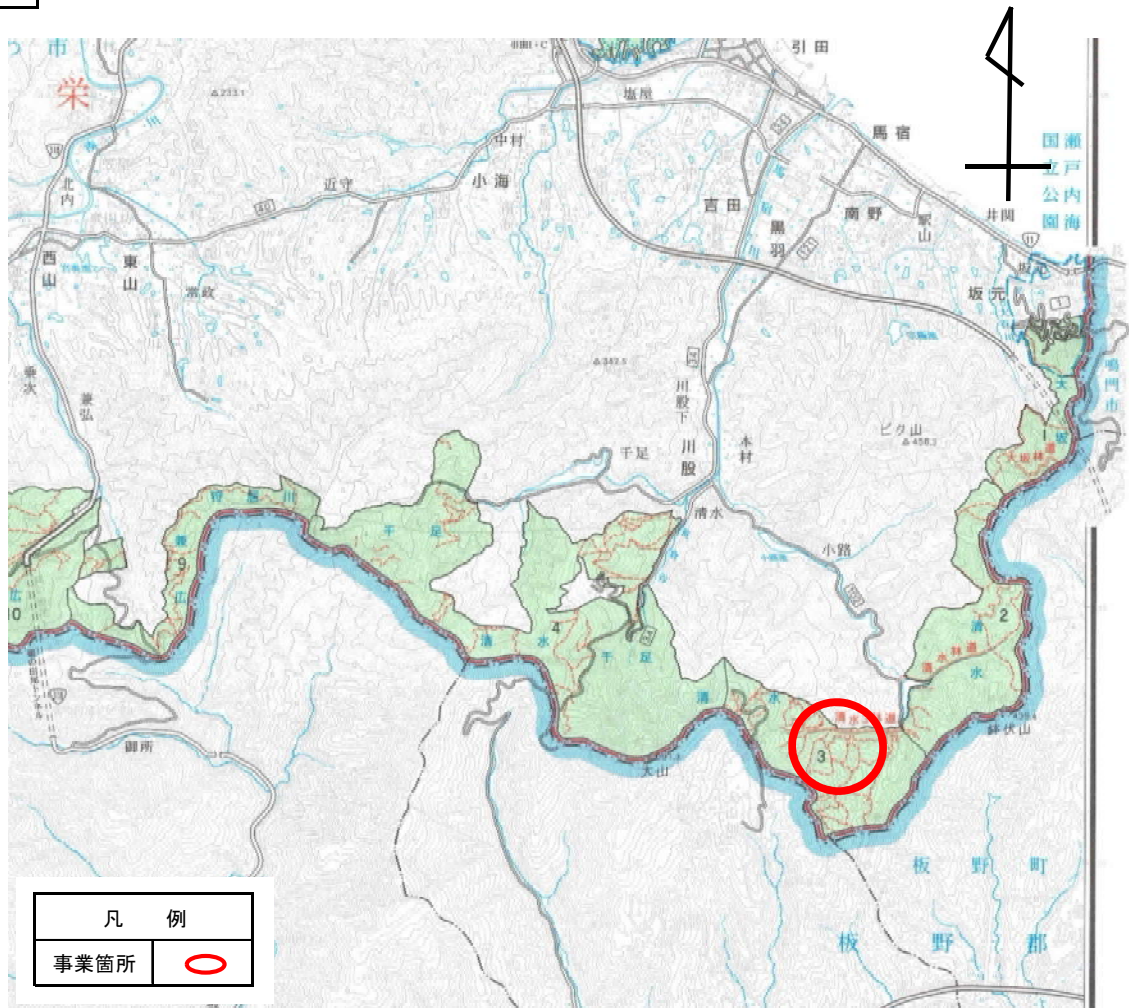
○別紙様式9の記載要領(直轄治山事業)

- 1 事業名 「国有林治山事業実施要領」の第3に定める事業区分を記載する。
- 2 事業計画期間 事業着手年度～事業完了年度を記載する。
- 3 事業実施地区名 漢字の地区名には、ふりがなを必ず記載する。(例:大俣沢地区(おおまたざわ))
- 4 事業目的 特に災害等の事業実施のきっかけとなった事項と、事業の目的が明確に判るように具体的に記載する。
- 5 事業実施主体 事業実施する森林管理局、森林管理署等名を記載する。
- 6 主な事業内容 ダム工については基数、流路工については延長(m)、山腹工については面積(ha)、森林整備については作業種別面積(ha)保安林管理道等については延長 (m)を記載する。
- 7 位置図 図面は、原則として5万分の1の地形図により作成する。

地区概要表

事業名	保安林整備	事業計画期間	令和2年度(一年間)	事業実施区域名 (都道府県名)	(しみず) 清水1地区 (香川)
事業目的	当地区の森林は間伐が遅れており、このまま放置すれば水源かん養機能が失われることから、洪水、渇水の防止等を図るため事業を実施する。			事業実施主体	四国森林管理局 香川森林管理事務所
主な事業内容	森林整備 10.28ha				
主な保全対象	-				
総事業費	3,300千円 (税抜き 3,000千円)				

位置図



縮尺 1:50,000

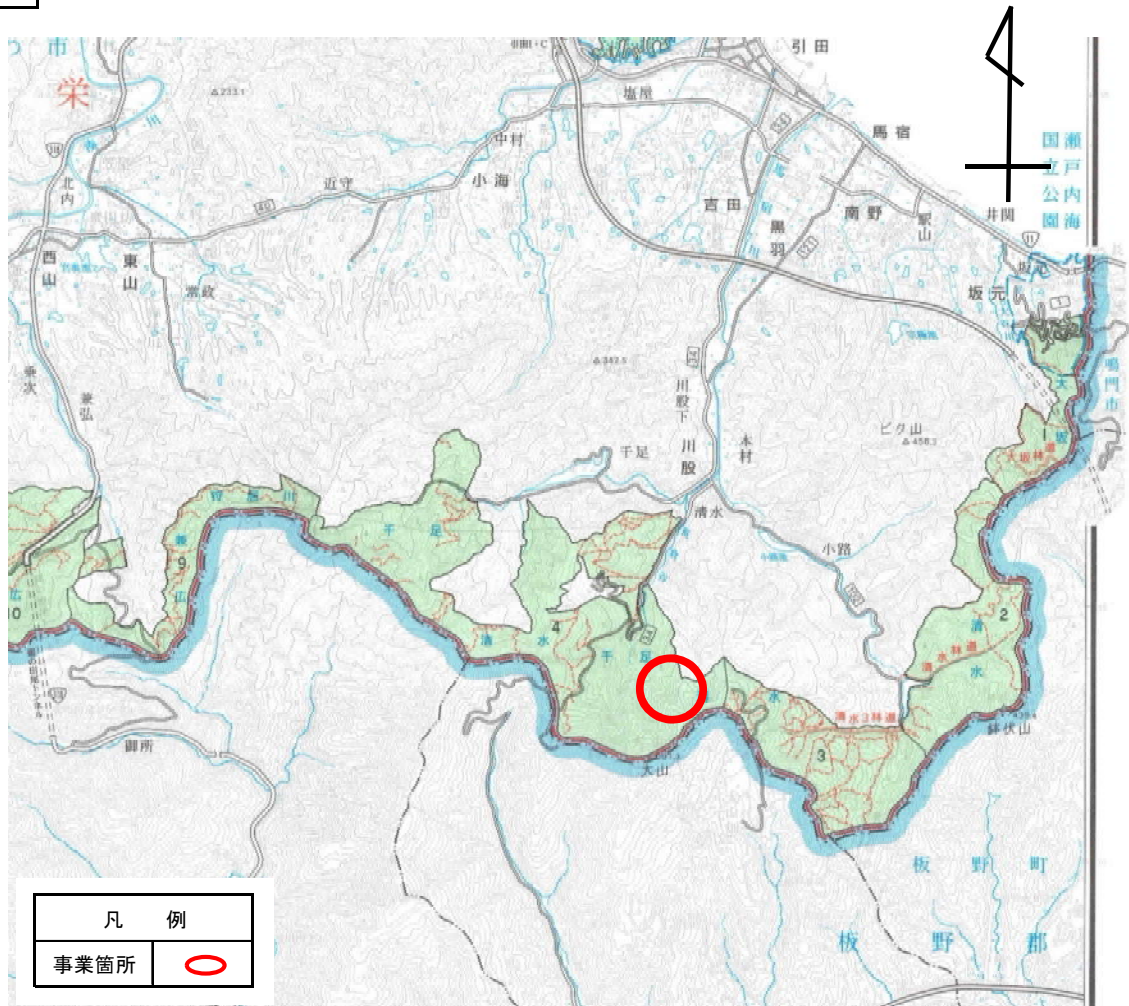
○別紙様式9の記載要領(直轄治山事業)

- 1 事業名 「国有林治山事業実施要領」の第3に定める事業区分を記載する。
- 2 事業計画期間 事業着手年度～事業完了年度を記載する。
- 3 事業実施地区名 漢字の地区名には、ふりがなを必ず記載する。(例:大俣沢地区(おおまたざわ))
- 4 事業目的 特に災害等の事業実施のきっかけとなった事項と、事業の目的が明確に判るように具体的に記載する。
- 5 事業実施主体 事業実施する森林管理局、森林管理署等名を記載する。
- 6 主な事業内容 ダム工については基数、流路工については延長(m)、山腹工については面積(ha)、森林整備については作業種別面積(ha)保安林管理道等については延長(m)を記載する。
- 7 位置図 図面は、原則として5万分の1の地形図により作成する。

地区概要表

事業名	保安林整備	事業計画期間	令和2年度(一年間)	事業実施区域名 (都道府県名)	(しみず) 清水2地区 (香川)
事業目的	当地区の森林は間伐が遅れており、このまま放置すれば水源かん養機能が失われることから、洪水、濁水の防止等を図るため事業を実施する。			事業実施主体	四国森林管理局 香川森林管理事務所
主な事業内容	森林整備 3.87ha				
主な保全対象	-				
総事業費	1,300千円 (税抜き 1,182千円)				

位置図



縮尺 1:50,000

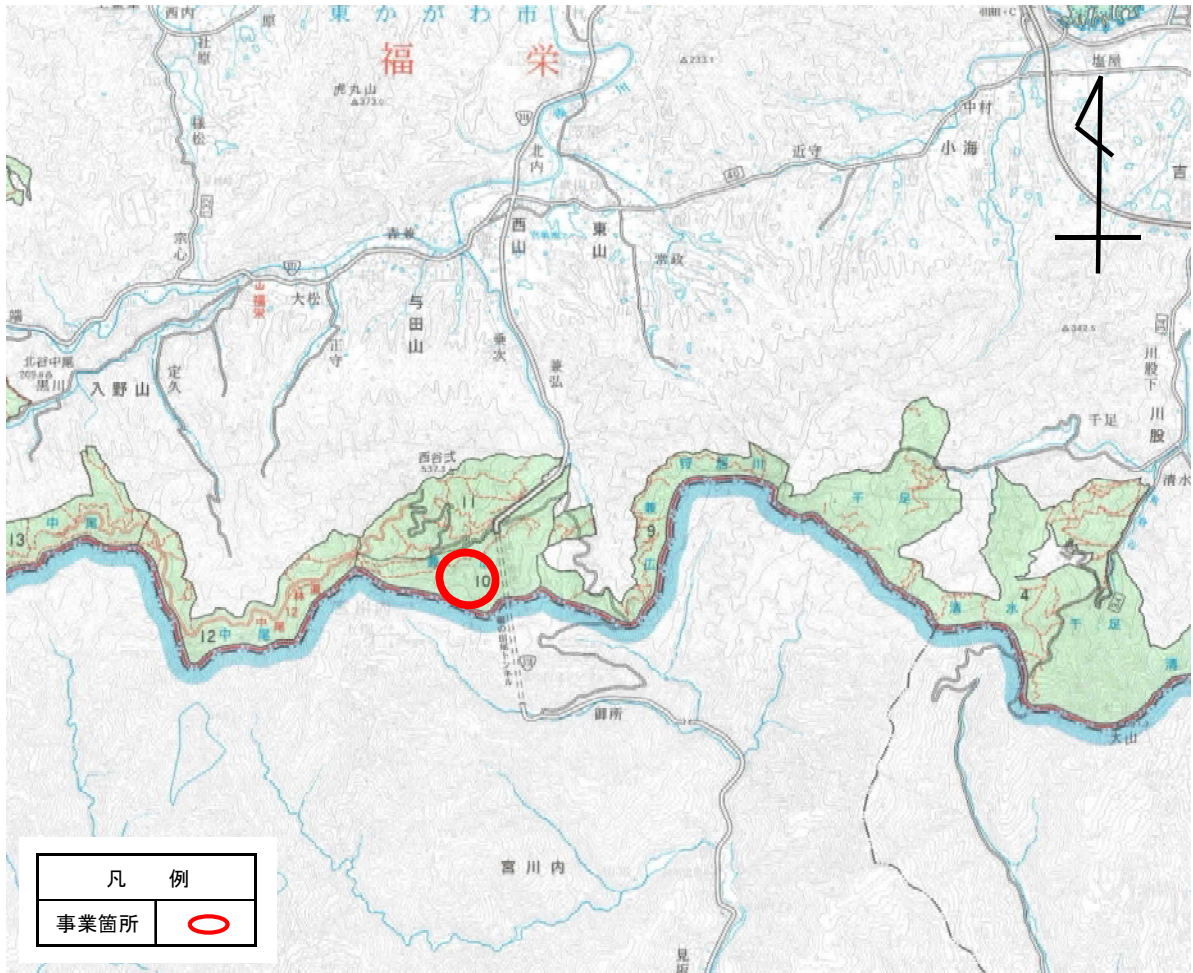
○別紙様式9の記載要領(直轄治山事業)

- 1 事業名 「国有林治山事業実施要領」の第3に定める事業区分を記載する。
- 2 事業計画期間 事業着手年度～事業完了年度を記載する。
- 3 事業実施地区名 漢字の地区名には、ふりがなを必ず記載する。(例:大俣沢地区(おおまたざわ))
- 4 事業目的 特に災害等の事業実施のきっかけとなった事項と、事業の目的が明確に判るように具体的に記載する。
- 5 事業実施主体 事業実施する森林管理局、森林管理署等名を記載する。
- 6 主な事業内容 ダム工については基数、流路工については延長(m)、山腹工については面積(ha)、森林整備については作業種別面積(ha)保安林管理道等については延長 (m)を記載する。
- 7 位置図 図面は、原則として5万分の1の地形図により作成する。

地区概要表

事業名	保安林整備	事業計画期間	令和2年度(一年間)	事業実施区域名 (都道府県名)	(かねひろ) 兼広地区 (香川)
事業目的	当地区の森林は間伐が遅れており、このまま放置すれば水源かん養機能が失われることから、洪水、濁水の防止等を図るため事業を実施する。			事業実施主体	四国森林管理局 香川森林管理事務所
主な事業内容	森林整備 3.01ha				
主な保全対象	-				
総事業費	1,000千円 (税抜き 909千円)				

位置図



縮尺 1:50,000

○別紙様式9の記載要領(直轄治山事業)

- 事業名 「国有林治山事業実施要領」の第3に定める事業区分を記載する。
- 事業計画期間 事業着手年度～事業完了年度を記載する。
- 事業実施地区名 漢字の地区名には、ふりがなを必ず記載する。(例:大俣沢地区(おおまたざわ))
- 事業目的 特に災害等の事業実施のきっかけとなった事項と、事業の目的が明確に判るように具体的に記載する。
- 事業実施主体 事業実施する森林管理局、森林管理署等名を記載する。
- 主な事業内容 ダム工については基数、流路工については延長(m)、山腹工については面積(ha)、森林整備については作業種別面積(ha)保安林管理道等については延長 (m)を記載する。
- 位置図 図面は、原則として5万分の1の地形図により作成する。

地区概要表

事業名	保安林整備	事業計画期間	令和2年度(一年間)	事業実施区域名 (都道府県名)	(だいそう) 大相地区 (香川)
事業目的	当地区の森林は間伐が遅れており、このまま放置すれば水源かん養機能が失われることから、洪水、濁水の防止等を図るため事業を実施する。			事業実施主体	四国森林管理局 香川森林管理事務所
主な事業内容	森林整備 2.93ha				
主な保全対象	-				
総事業費	1,200千円 (税抜き 1,091千円)				
位置図					

〇別紙様式9の記載要領(直轄治山事業)

- 1 事業名 「国有林治山事業実施要領」の第3に定める事業区分を記載する。
- 2 事業計画期間 事業着手年度～事業完了年度を記載する。
- 3 事業実施地区名 漢字の地区名には、ふりがなを必ず記載する。(例:大俣沢地区(おおまたざわ))
- 4 事業目的 特に災害等の事業実施のきっかけとなった事項と、事業の目的が明確に判るように具体的に記載する。
- 5 事業実施主体 事業実施する森林管理局、森林管理署等名を記載する。
- 6 主な事業内容 ダム工については基数、流路工については延長(m)、山腹工については面積(ha)、森林整備については作業種別面積(ha)保安林管理道等については延長 (m)を記載する。
- 7 位置図 図面は、原則として5万分の1の地形図により作成する。

地区概要表

事業名	保安林整備	事業計画期間	令和2年度(一年間)	事業実施区域名 (都道府県名)	(たかやま) 鷹山2地区 (香川)
事業目的	当地区の森林は間伐が遅れており、このまま放置すれば水源かん養機能が失われることから、洪水、濁水の防止等を図るため事業を実施する。			事業実施主体	四国森林管理局 香川森林管理事務所
主な事業内容	森林整備 4.55ha				
主な保全対象	-				
総事業費	1,800千円 (税抜き 1,636千円)				
位置図					

〇別紙様式9の記載要領(直轄治山事業)

- 1 事業名 「国有林治山事業実施要領」の第3に定める事業区分を記載する。
- 2 事業計画期間 事業着手年度～事業完了年度を記載する。
- 3 事業実施地区名 漢字の地区名には、ふりがなを必ず記載する。(例:大俣沢地区(おおまたざわ))
- 4 事業目的 特に災害等の事業実施のきっかけとなった事項と、事業の目的が明確に判るように具体的に記載する。
- 5 事業実施主体 事業実施する森林管理局、森林管理署等名を記載する。
- 6 主な事業内容 ダム工については基数、流路工については延長(m)、山腹工については面積(ha)、森林整備については作業種別面積(ha)保安林管理道等については延長 (m)を記載する。
- 7 位置図 図面は、原則として5万分の1の地形図により作成する。

地区概要表

事業名	保安林整備	事業計画期間	令和2年度(一年間)	事業実施区域名 (都道府県名)	(くぬぎたお) 柞多尾地区 (香川)
事業目的	当地区の森林は間伐が遅れており、このまま放置すれば水源かん養機能が失われることから、洪水、濁水の防止等を図るため事業を実施する。			事業実施主体	四国森林管理局 香川森林管理事務所
主な事業内容	森林整備 16.15ha				
主な保全対象	-				
総事業費	4,100千円 (税抜き 3,727千円)				
位置図					

縮尺 1:50,000

○別紙様式9の記載要領(直轄治山事業)

- 1 事業名 「国有林治山事業実施要領」の第3に定める事業区分を記載する。
- 2 事業計画期間 事業着手年度～事業完了年度を記載する。
- 3 事業実施地区名 漢字の地区名には、ふりがなを必ず記載する。(例:大俣沢地区(おおまたざわ))
- 4 事業目的 特に災害等の事業実施のきっかけとなった事項と、事業の目的が明確に判るように具体的に記載する。
- 5 事業実施主体 事業実施する森林管理局、森林管理署等名を記載する。
- 6 主な事業内容 ダム工については基数、流路工については延長(m)、山腹工については面積(ha)、森林整備については作業種別面積(ha)保安林管理道等については延長 (m)を記載する。
- 7 位置図 図面は、原則として5万分の1の地形図により作成する。

地区概要表

事業名	保安林整備	事業計画期間	令和2年度(一年間)	事業実施区域名 (都道府県名)	(ならのき) 奈良ノ木地区 (香川)
事業目的	当地区の森林は間伐が遅れており、このまま放置すれば水源かん養機能が失われることから、洪水、濁水の防止等を図るため事業を実施する。			事業実施主体	四国森林管理局 香川森林管理事務所
主な事業内容	森林整備 4.12ha				
主な保全対象	-				
総事業費	1,700千円 (税抜き 1,545千円)				
位置図					

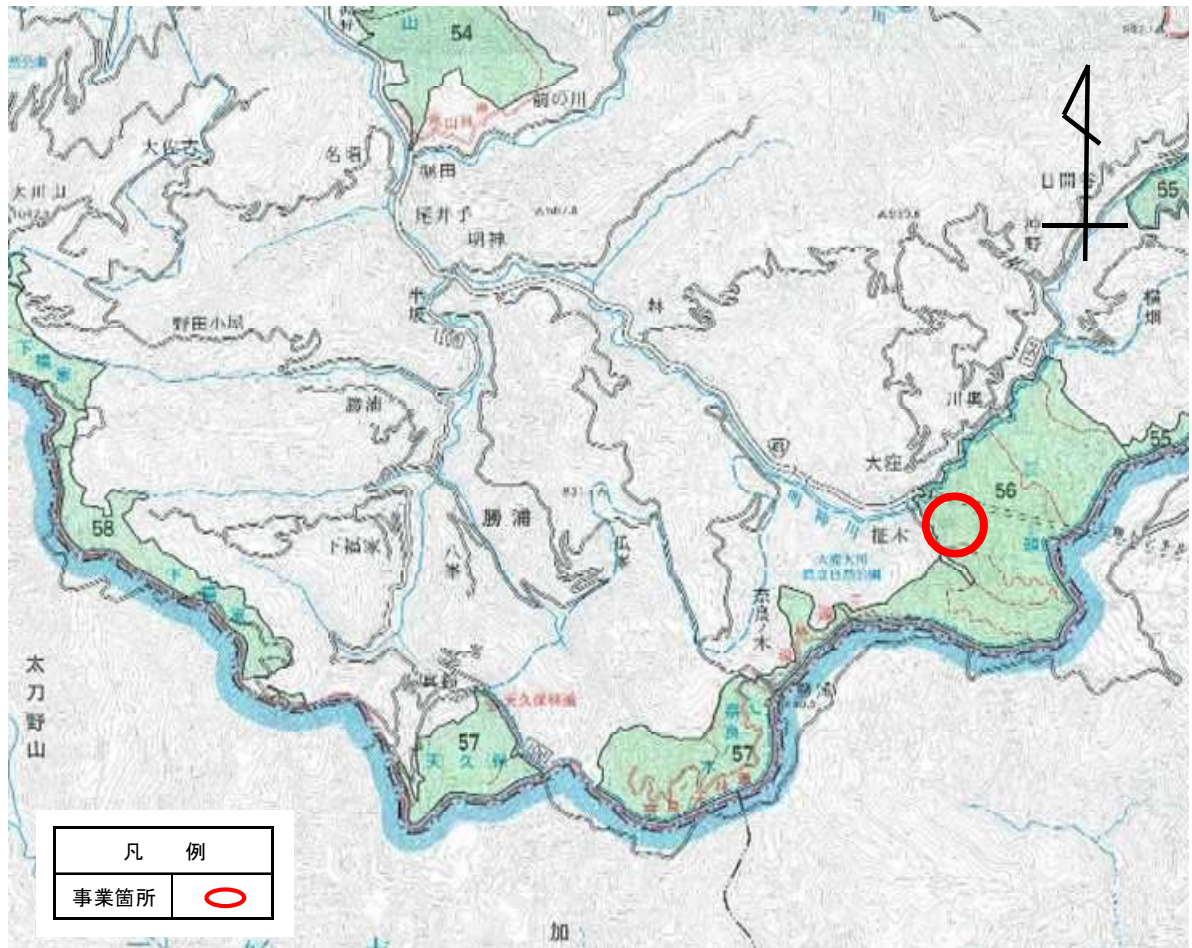
○別紙様式9の記載要領(直轄治山事業)

- 1 事業名 「国有林治山事業実施要領」の第3に定める事業区分を記載する。
- 2 事業計画期間 事業着手年度～事業完了年度を記載する。
- 3 事業実施地区名 漢字の地区名には、ふりがなを必ず記載する。(例:大俣沢地区(おおまたざわ))
- 4 事業目的 特に災害等の事業実施のきっかけとなった事項と、事業の目的が明確に判るように具体的に記載する。
- 5 事業実施主体 事業実施する森林管理局、森林管理署等名を記載する。
- 6 主な事業内容 ダム工については基数、流路工については延長(m)、山腹工については面積(ha)、森林整備については作業種別面積(ha)保安林管理道等については延長 (m)を記載する。
- 7 位置図 図面は、原則として5万分の1の地形図により作成する。

地区概要表

事業名	保安林整備	事業計画期間	令和2年度(一年間)	事業実施区域名 (都道府県名)	(さんとう) 三頭地区 (香川)
事業目的	当地区の森林は間伐が遅れており、このまま放置すれば水源かん養機能が失われることから、洪水、濁水の防止等を図るため事業を実施する。			事業実施主体	四国森林管理局 香川森林管理事務所
主な事業内容	森林整備 4.20ha				
主な保全対象	-				
総事業費	1,700千円 (税抜き 1,545千円)				

位置図



縮尺 1:50,000

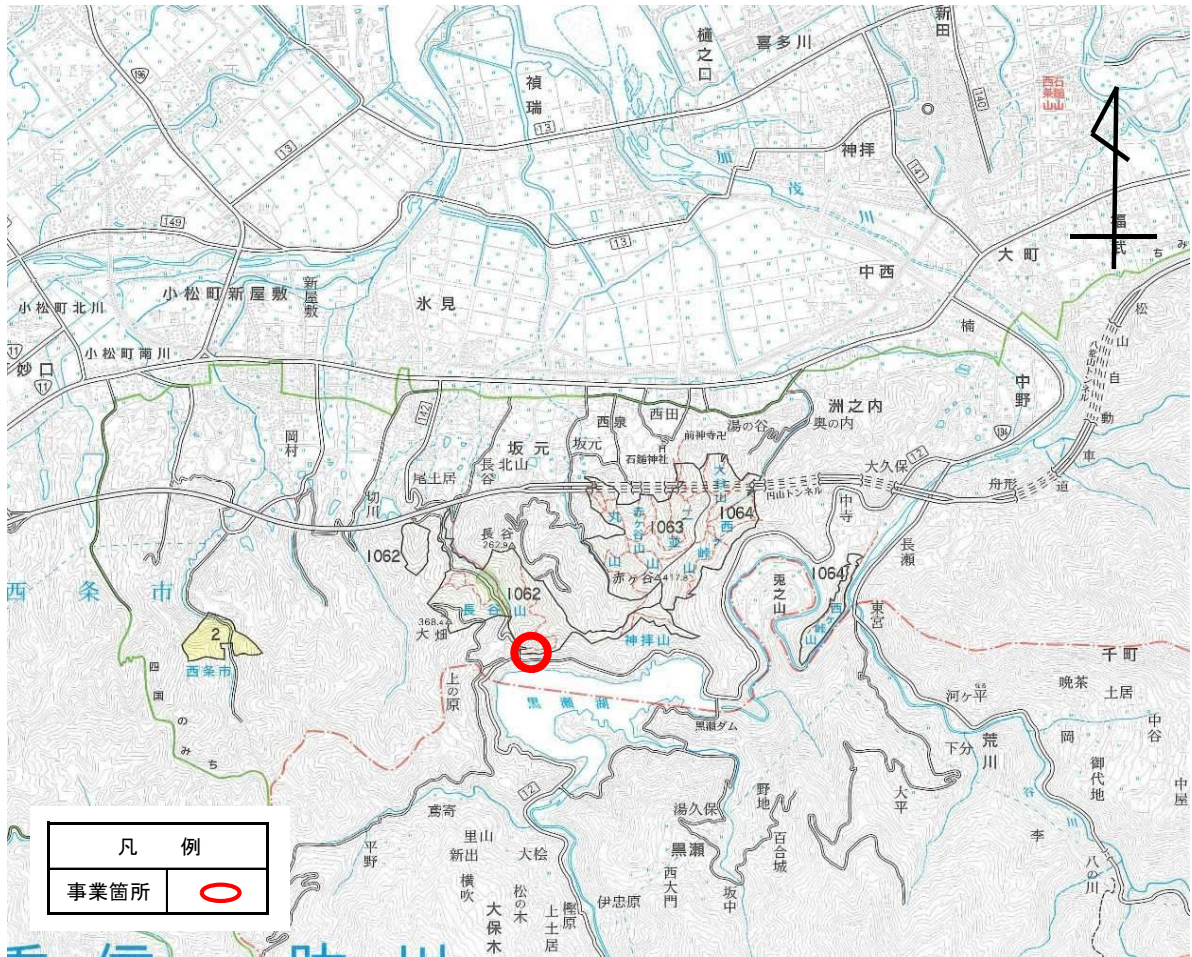
〇別紙様式9の記載要領(直轄治山事業)

- 1 事業名 「国有林治山事業実施要領」の第3に定める事業区分を記載する。
- 2 事業計画期間 事業着手年度～事業完了年度を記載する。
- 3 事業実施地区名 漢字の地区名には、ふりがなを必ず記載する。(例:大俣沢地区(おおまたざわ))
- 4 事業目的 特に災害等の事業実施のきっかけとなった事項と、事業の目的が明確に判るように具体的に記載する。
- 5 事業実施主体 事業実施する森林管理局、森林管理署等名を記載する。
- 6 主な事業内容 ダム工については基数、流路工については延長(m)、山腹工については面積(ha)、森林整備については作業種別面積(ha)保安林管理道等については延長 (m)を記載する。
- 7 位置図 図面は、原則として5万分の1の地形図により作成する。

地区概要表

事業名	復旧治山	事業計画期間	令和2年度(一年間)	事業実施区域名 (都道府県名)	(にしがとうげやま) 西ヶ峠山地区 (愛媛)
事業目的	平成30年7月からの豪雨により渓流に多量の不安定土砂が堆積し、今後の降雨により流出の危険性があるため、谷止工により土砂流出の防止を図る。			事業実施主体	四国森林管理局 愛媛森林管理署
主な事業内容	コンクリート谷止工 1基				
主な保全対象	県道等				
総事業費	27,000千円 (税抜き 24,545千円)				

位置図



縮尺 1:50,000

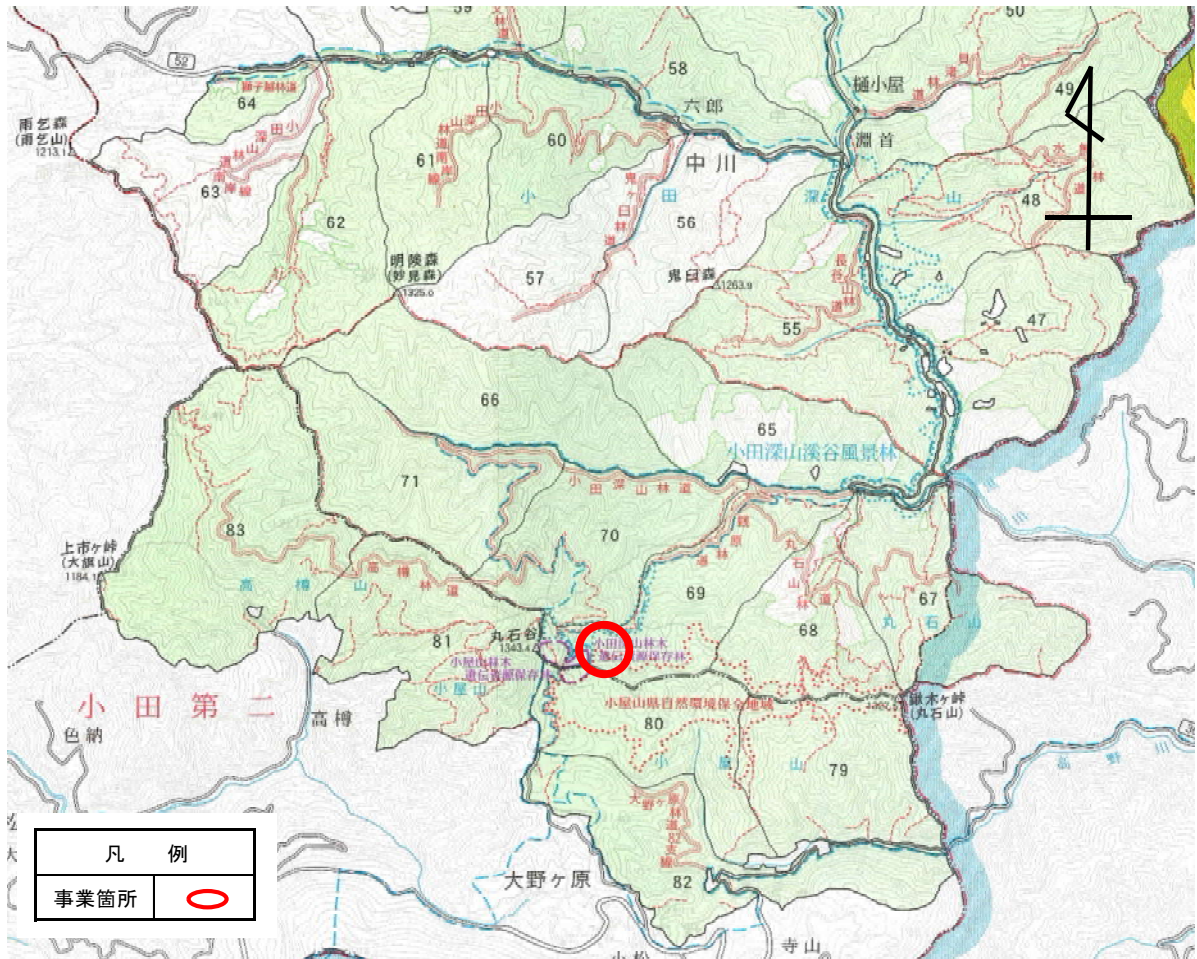
○別紙様式9の記載要領(直轄治山事業)

- 1 事業名 「国有林治山事業実施要領」の第3に定める事業区分を記載する。
- 2 事業計画期間 事業着手年度～事業完了年度を記載する。
- 3 事業実施地区名 漢字の地区名には、ふりがなを必ず記載する。(例:大俣沢地区(おおまたざわ))
- 4 事業目的 特に災害等の事業実施のきっかけとなった事項と、事業の目的が明確に判るように具体的に記載する。
- 5 事業実施主体 事業実施する森林管理局、森林管理署等名を記載する。
- 6 主な事業内容 ダム工については基数、流路工については延長(m)、山腹工については面積(ha)、森林整備については作業種別面積(ha)保安林管理道等については延長(m)を記載する。
- 7 位置図 図面は、原則として5万分の1の地形図により作成する。

地区概要表

事業名	保安林整備	事業計画期間	令和2年度(一年間)	事業実施区域名 (都道府県名)	(おだみやま) 小田深山3地区 (愛媛)
事業目的	当地区の森林は間伐が遅れており、このまま放置すれば水源かん養機能が失われることから、洪水、濁水の防止等を図るため事業を実施する。			事業実施主体	四国森林管理局 愛媛森林管理署
主な事業内容	森林整備 6.33ha				
主な保全対象	-				
総事業費	1,200千円 (税抜き 1,091千円)				

位置図



縮尺 1:50,000

〇別紙様式9の記載要領(直轄治山事業)

- 1 事業名 「国有林治山事業実施要領」の第3に定める事業区分を記載する。
- 2 事業計画期間 事業着手年度～事業完了年度を記載する。
- 3 事業実施地区名 漢字の地区名には、ふりがなを必ず記載する。(例:大俣沢地区(おおまたざわ))
- 4 事業目的 特に災害等の事業実施のきっかけとなった事項と、事業の目的が明確に判るように具体的に記載する。
- 5 事業実施主体 事業実施する森林管理局、森林管理署等名を記載する。
- 6 主な事業内容 ダム工については基数、流路工については延長(m)、山腹工については面積(ha)、森林整備については作業種別面積(ha)保安林管理道等については延長 (m)を記載する。
- 7 位置図 図面は、原則として5万分の1の地形図により作成する。

地区概要表

事業名	保安林整備	事業計画期間	令和2年度(一年間)	事業実施区域名 (都道府県名)	(ろうがじょうやま) 狼ヶ城山地区 (愛媛)
事業目的	当地区の森林は間伐が遅れており、このまま放置すれば水源かん養機能が失われることから、洪水、濁水の防止等を図るため事業を実施する。			事業実施主体	四国森林管理局 愛媛森林管理署
主な事業内容	森林整備 12.76ha				
主な保全対象	-				
総事業費	2,600千円 (税抜き 2,364千円)				
位置図					

○別紙様式9の記載要領(直轄治山事業)

- 1 事業名 「国有林治山事業実施要領」の第3に定める事業区分を記載する。
- 2 事業計画期間 事業着手年度～事業完了年度を記載する。
- 3 事業実施地区名 漢字の地区名には、ふりがなを必ず記載する。(例:大俣沢地区(おおまたざわ))
- 4 事業目的 特に災害等の事業実施のきっかけとなった事項と、事業の目的が明確に判るように具体的に記載する。
- 5 事業実施主体 事業実施する森林管理局、森林管理署等名を記載する。
- 6 主な事業内容 ダム工については基数、流路工については延長(m)、山腹工については面積(ha)、森林整備については作業種別面積(ha)保安林管理道等については延長 (m)を記載する。
- 7 位置図 図面は、原則として5万分の1の地形図により作成する。

地区概要表

事業名	保安林整備	事業計画期間	令和2年度(一年間)	事業実施区域名 (都道府県名)	(ならおくやま) 奈良奥山地区 (愛媛)
事業目的	当地区の森林は清流四万十川の上流部であり、水質汚濁防止、濁水の防止等を図るため事業を実施する。			事業実施主体	四国森林管理局 愛媛森林管理署
主な事業内容	森林整備 8.13ha				
主な保全対象	-				
総事業費	1,600千円 (税抜き 1,455千円)				
位置図					

縮尺 1:50,000

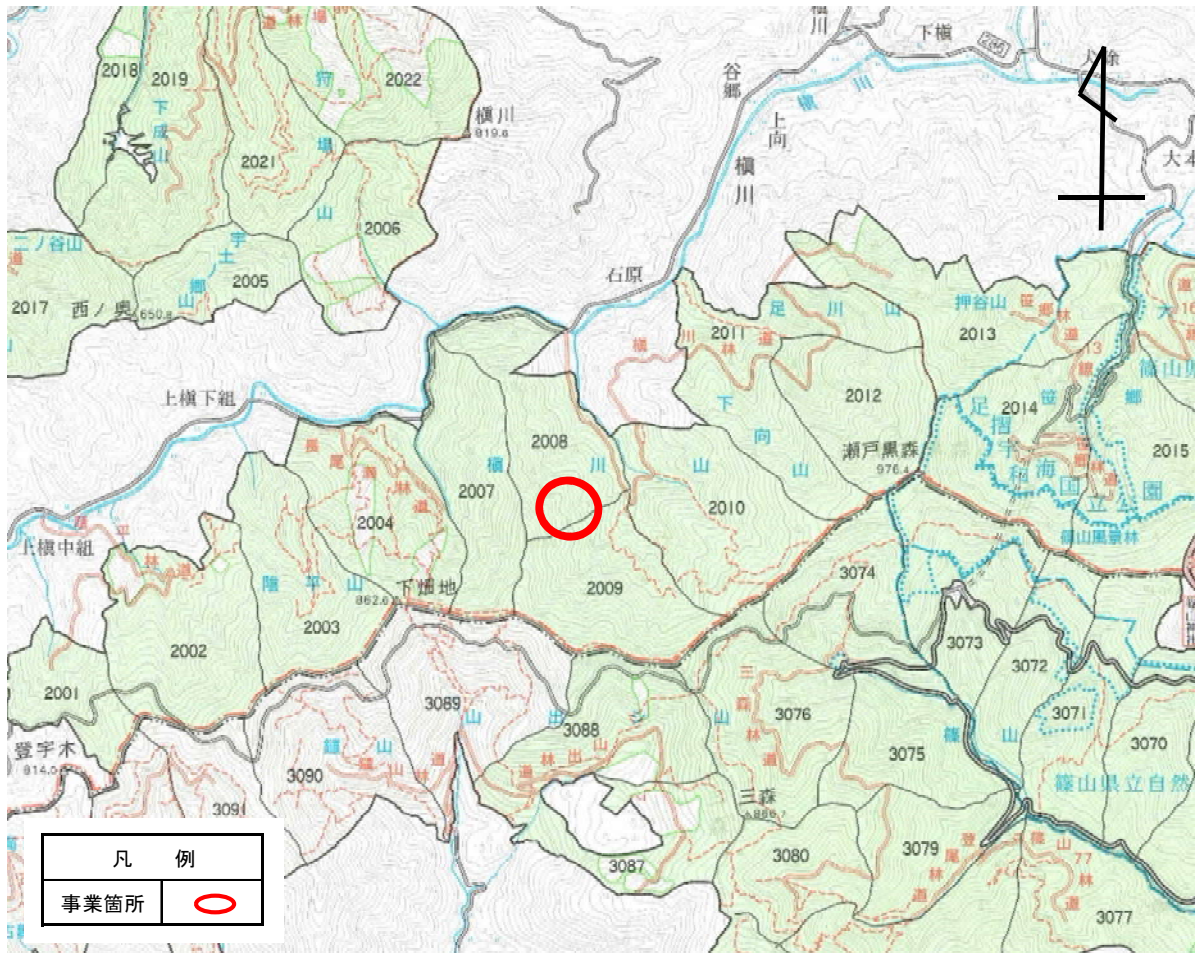
○別紙様式9の記載要領(直轄治山事業)

- 1 事業名 「国有林治山事業実施要領」の第3に定める事業区分を記載する。
- 2 事業計画期間 事業着手年度～事業完了年度を記載する。
- 3 事業実施地区名 漢字の地区名には、ふりがなを必ず記載する。(例:大俣沢地区(おおまたざわ))
- 4 事業目的 特に災害等の事業実施のきっかけとなった事項と、事業の目的が明確に判るように具体的に記載する。
- 5 事業実施主体 事業実施する森林管理局、森林管理署等名を記載する。
- 6 主な事業内容 ダム工については基数、流路工については延長(m)、山腹工については面積(ha)、森林整備については作業種別面積(ha)保安林管理道等については延長 (m)を記載する。
- 7 位置図 図面は、原則として5万分の1の地形図により作成する。

地区概要表

事業名	保安林整備	事業計画期間	令和2年度(一年間)	事業実施区域名 (都道府県名)	(まきかわやま) 横川山地区 (愛媛)
事業目的	当地区の森林は間伐が遅れており、このまま放置すれば水源かん養機能が失われることから、洪水、濁水の防止等を図るため事業を実施する。			事業実施主体	四国森林管理局 愛媛森林管理署
主な事業内容	森林整備 19.54ha				
主な保全対象	-				
総事業費	5,400千円 (税抜き 4,909千円)				

位置図



縮尺 1:50,000

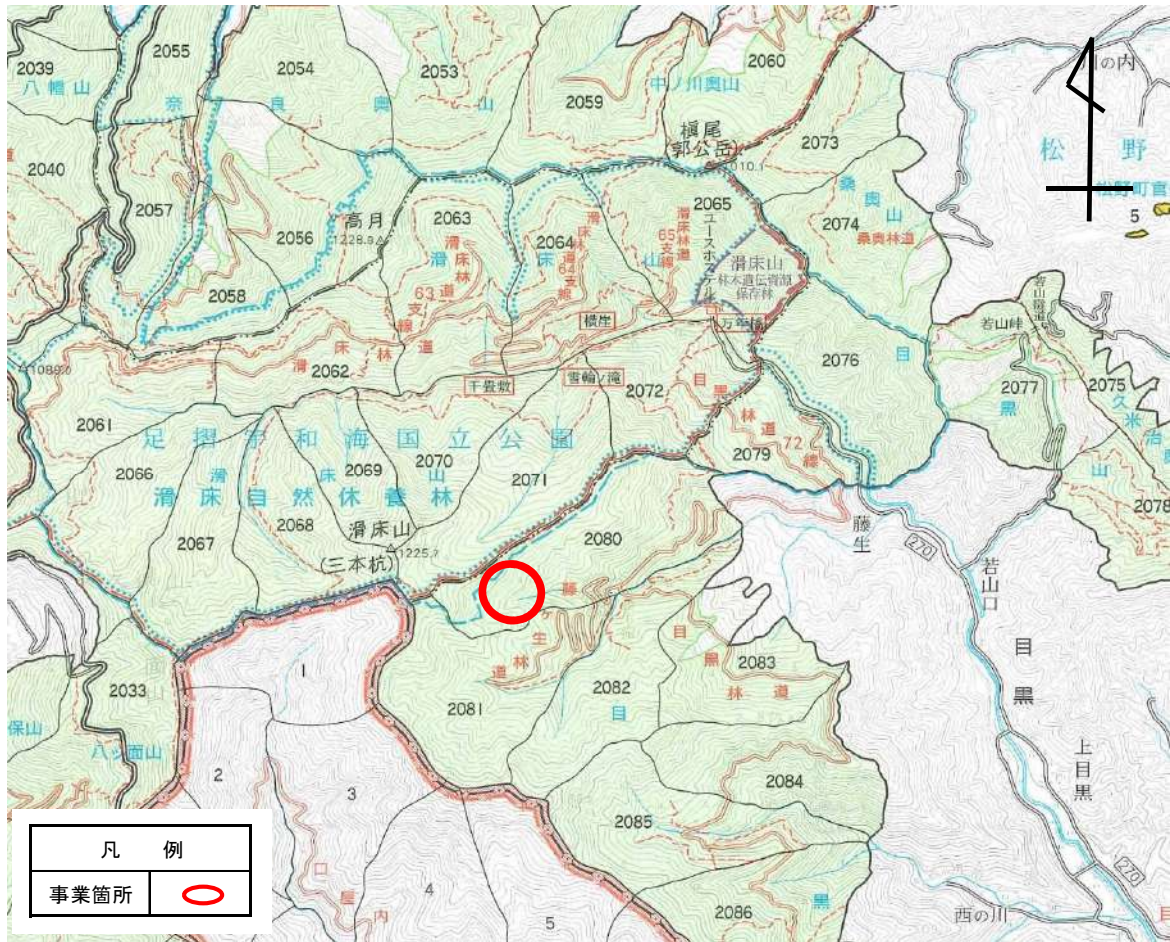
〇別紙様式9の記載要領(直轄治山事業)

- 1 事業名 「国有林治山事業実施要領」の第3に定める事業区分を記載する。
- 2 事業計画期間 事業着手年度～事業完了年度を記載する。
- 3 事業実施地区名 漢字の地区名には、ふりがなを必ず記載する。(例:大俣沢地区(おおまたざわ))
- 4 事業目的 特に災害等の事業実施のきっかけとなった事項と、事業の目的が明確に判るように具体的に記載する。
- 5 事業実施主体 事業実施する森林管理局、森林管理署等名を記載する。
- 6 主な事業内容 ダム工については基数、流路工については延長(m)、山腹工については面積(ha)、森林整備については作業種別面積(ha)保安林管理道等については延長 (m)を記載する。
- 7 位置図 図面は、原則として5万分の1の地形図により作成する。

地区概要表

事業名	保安林整備	事業計画期間	令和2年度(一年間)	事業実施区域名 (都道府県名)	(めぐろやま) 目黒山1地区 (愛媛)
事業目的	当地区の森林は清流四万十川の上流部であり、水質汚濁防止、濁水の防止等を図るため事業を実施する。			事業実施主体	四国森林管理局 愛媛森林管理署
主な事業内容	森林整備 15.41ha				
主な保全対象	-				
総事業費	3,000千円 (税抜き 2,727千円)				

位置図



縮尺 1:50,000

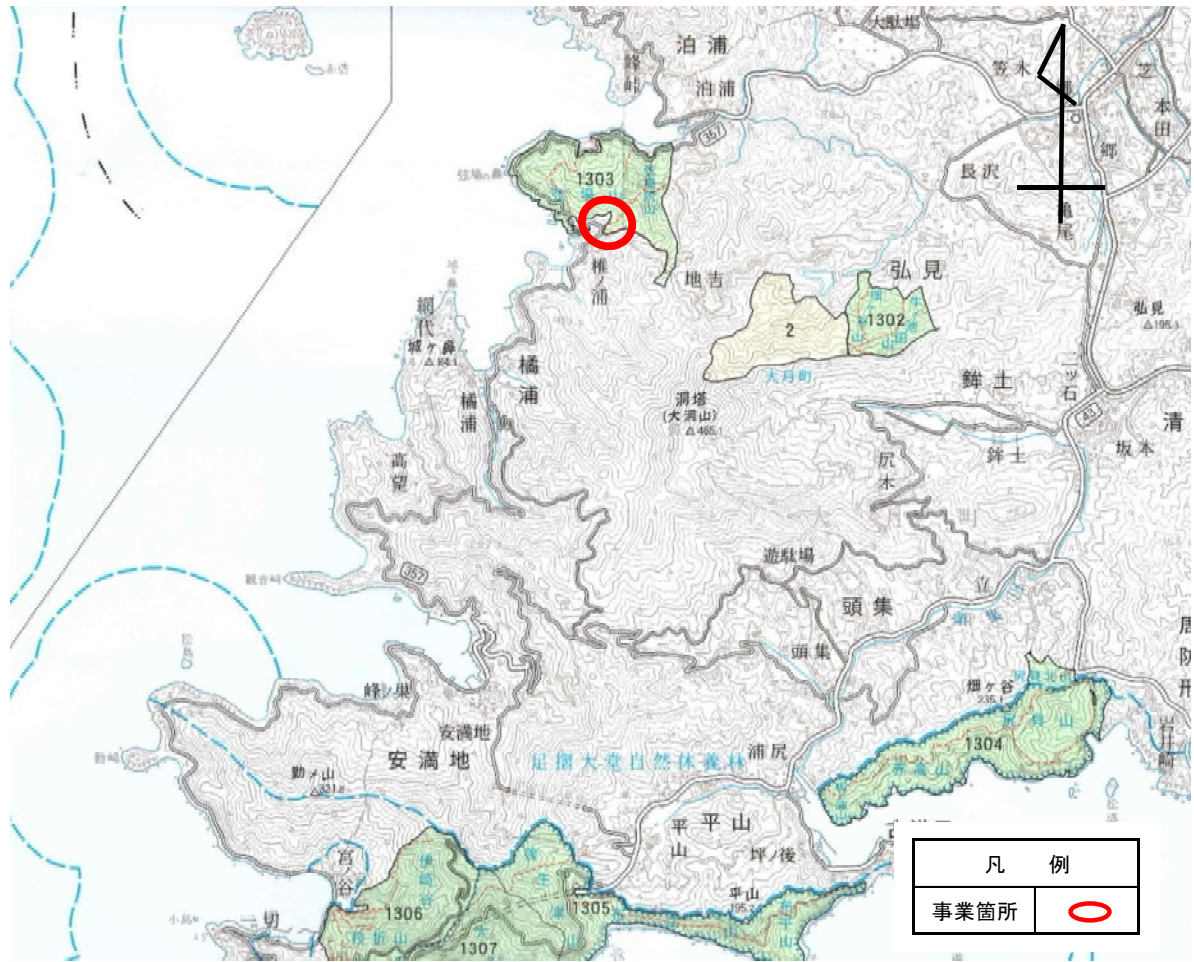
○別紙様式9の記載要領(直轄治山事業)

- 1 事業名 「国有林治山事業実施要領」の第3に定める事業区分を記載する。
- 2 事業計画期間 事業着手年度～事業完了年度を記載する。
- 3 事業実施地区名 漢字の地区名には、ふりがなを必ず記載する。(例:大俣沢地区(おおまたざわ))
- 4 事業目的 特に災害等の事業実施のきっかけとなった事項と、事業の目的が明確に判るように具体的に記載する。
- 5 事業実施主体 事業実施する森林管理局、森林管理署等名を記載する。
- 6 主な事業内容 ダム工については基数、流路工については延長(m)、山腹工については面積(ha)、森林整備については作業種別面積(ha)保安林管理道等については延長 (m)を記載する。
- 7 位置図 図面は、原則として5万分の1の地形図により作成する。

地区概要表

事業名	復旧治山	事業計画期間	令和2～3年度	事業実施区域名 (都道府県名)	(つるばやま) 弦場山地区 (高知)
事業目的	平成30年7月豪雨により山林が崩壊し、溪床には不安定土砂が堆積しており、流路工等により溪床の安定、土砂流出防止を図る。			事業実施主体	四国森林管理局 四万十森林管理署
主な事業内容	コンクリート流路工 外				
主な保全対象	県道等				
総事業費	81,000千円 (税抜き 73,636千円)				

位置図



縮尺 1:50,000

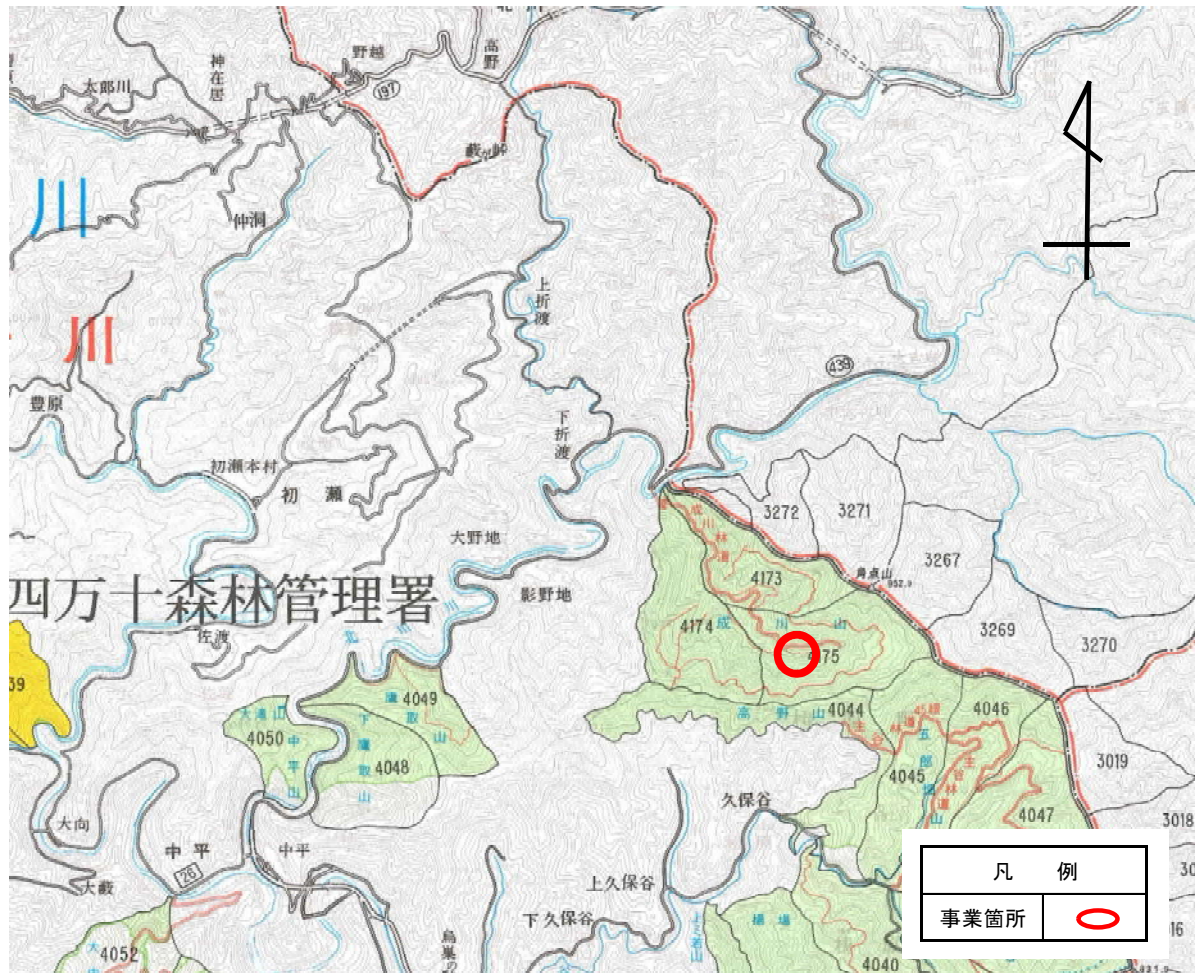
○別紙様式9の記載要領(直轄治山事業)

- 1 事業名 「国有林治山事業実施要領」の第3に定める事業区分を記載する。
- 2 事業計画期間 事業着手年度～事業完了年度を記載する。
- 3 事業実施地区名 漢字の地区名には、ふりがなを必ず記載する。(例:大俣沢地区(おおまたざわ))
- 4 事業目的 特に災害等の事業実施のきっかけとなった事項と、事業の目的が明確に判るように具体的に記載する。
- 5 事業実施主体 事業実施する森林管理局、森林管理署等名を記載する。
- 6 主な事業内容 ダム工については基数、流路工については延長(m)、山腹工については面積(ha)、森林整備については作業種別面積(ha)保安林管理道等については延長 (m)を記載する。
- 7 位置図 図面は、原則として5万分の1の地形図により作成する。

地区概要表

事業名	復旧治山	事業計画期間	令和2～3年度	事業実施区域名 (都道府県名)	(なるかわやま) 成川山2地区 (高知)
事業目的	平成30年7月豪雨により山林が崩壊し、溪床には不安定土砂が堆積しており、谷止工等により土砂流出防止を図る。			事業実施主体	四国森林管理局 四万十森林管理署
主な事業内容	コンクリート谷止工 2基				
主な保全対象	林道等				
総事業費	69,000千円 (税抜き 62,727千円)				

位置図



縮尺 1:50,000

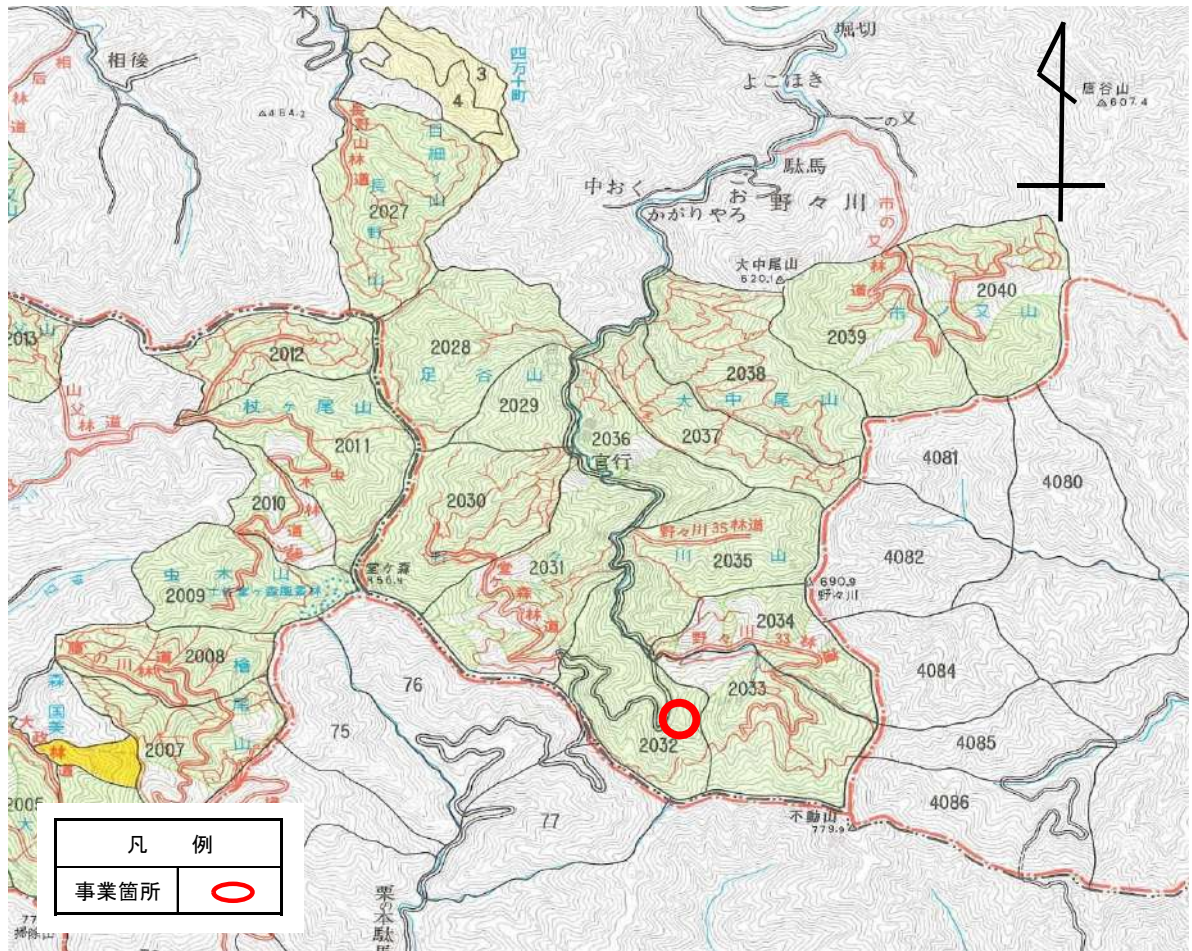
〇別紙様式9の記載要領(直轄治山事業)

- 1 事業名 「国有林治山事業実施要領」の第3に定める事業区分を記載する。
- 2 事業計画期間 事業着手年度～事業完了年度を記載する。
- 3 事業実施地区名 漢字の地区名には、ふりがなを必ず記載する。(例:大俣沢地区(おおまたざわ))
- 4 事業目的 特に災害等の事業実施のきっかけとなった事項と、事業の目的が明確に判るように具体的に記載する。
- 5 事業実施主体 事業実施する森林管理局、森林管理署等名を記載する。
- 6 主な事業内容 ダム工については基数、流路工については延長(m)、山腹工については面積(ha)、森林整備については作業種別面積(ha)保安林管理道等については延長(m)を記載する。
- 7 位置図 図面は、原則として5万分の1の地形図により作成する。

地区概要表

事業名	復旧治山	事業計画期間	令和2年度(一年間)	事業実施区域名 (都道府県名)	(ののがわやま) 野々川山地区 (高知)
事業目的	平成30年7月豪雨により山林が崩壊し、溪床には不安定土砂が堆積しており、谷止工等により土砂流出防止を図る。			事業実施主体	四国森林管理局 四万十森林管理署
主な事業内容	コンクリート谷止工 1基				
主な保全対象	県道等				
総事業費	36,000千円 (税抜き 32,727千円)				

位置図



縮尺 1:50,000

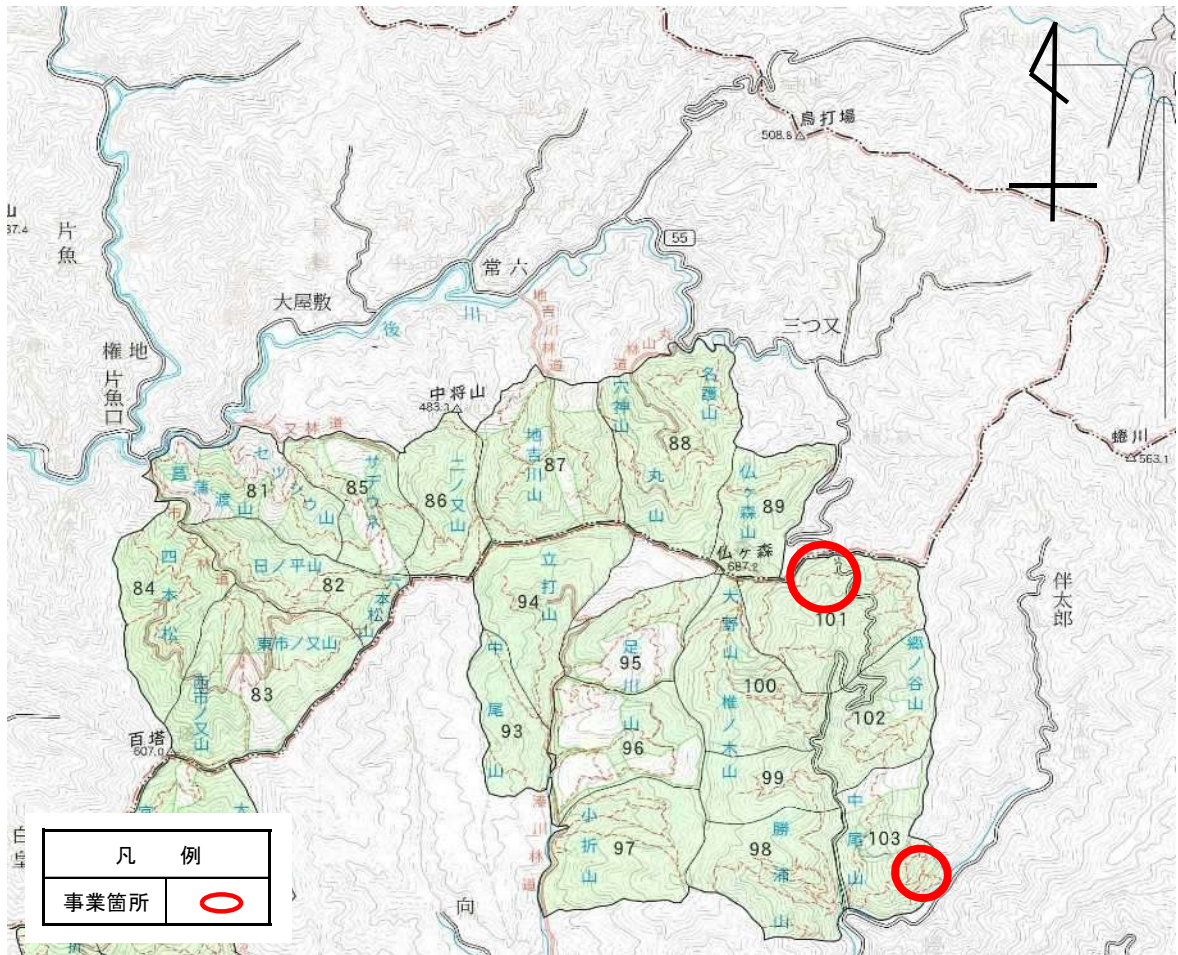
〇別紙様式9の記載要領(直轄治山事業)

- 1 事業名 「国有林治山事業実施要領」の第3に定める事業区分を記載する。
- 2 事業計画期間 事業着手年度～事業完了年度を記載する。
- 3 事業実施地区名 漢字の地区名には、ふりがなを必ず記載する。(例:大俣沢地区(おおまたざわ))
- 4 事業目的 特に災害等の事業実施のきっかけとなった事項と、事業の目的が明確に判るように具体的に記載する。
- 5 事業実施主体 事業実施する森林管理局、森林管理署等名を記載する。
- 6 主な事業内容 ダム工については基数、流路工については延長(m)、山腹工については面積(ha)、森林整備については作業種別面積(ha)保安林管理道等については延長(m)を記載する。
- 7 位置図 図面は、原則として5万分の1の地形図により作成する。

地区概要表

事業名	保安林整備	事業計画期間	令和2年度(一年間)	事業実施区域名 (都道府県名)	(ごうのたにやま) 郷ノ谷山地区 (高知)
事業目的	当地区の森林は間伐が遅れており、このまま放置すれば水源かん養機能が失われることから、洪水、濁水の防止等を図るため事業を実施する。			事業実施主体	四国森林管理局 四万十森林管理署
主な事業内容	森林整備 27.97ha				
主な保全対象	-				
総事業費	6,000千円 (税抜き 5,455千円)				

位置図



縮尺 1:50,000

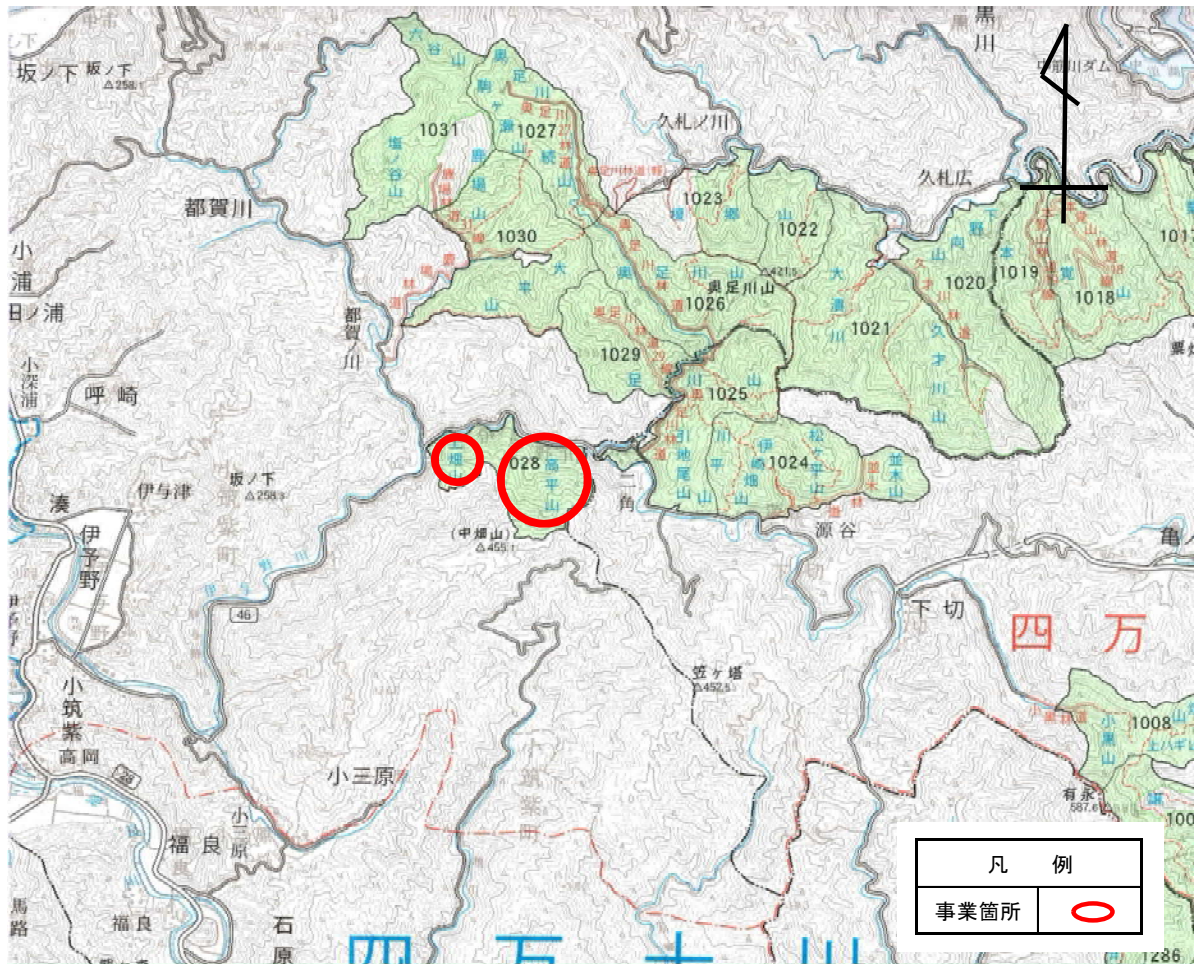
○別紙様式9の記載要領(直轄治山事業)

- 1 事業名 「国有林治山事業実施要領」の第3に定める事業区分を記載する。
- 2 事業計画期間 事業着手年度～事業完了年度を記載する。
- 3 事業実施地区名 漢字の地区名には、ふりがなを必ず記載する。(例:大俣沢地区(おおまたざわ))
- 4 事業目的 特に災害等の事業実施のきっかけとなった事項と、事業の目的が明確に判るように具体的に記載する。
- 5 事業実施主体 事業実施する森林管理局、森林管理署等名を記載する。
- 6 主な事業内容 ダム工については基数、流路工については延長(m)、山腹工については面積(ha)、森林整備については作業種別面積(ha)保安林管理道等については延長 (m)を記載する。
- 7 位置図 図面は、原則として5万分の1の地形図により作成する。

地区概要表

事業名	保安林整備	事業計画期間	令和2年度(一年間)	事業実施区域名 (都道府県名)	(おくあしかわやま) 奥足川山地区 (高知)
事業目的	当地区の森林は間伐が遅れており、このまま放置すれば水源かん養機能が失われることから、洪水、濁水の防止等を図るため事業を実施する。			事業実施主体	四国森林管理局 四万十森林管理署
主な事業内容	森林整備 38.09ha				
主な保全対象	-				
総事業費	8,100千円 (税抜き 7,364千円)				

位置図



縮尺 1:50,000

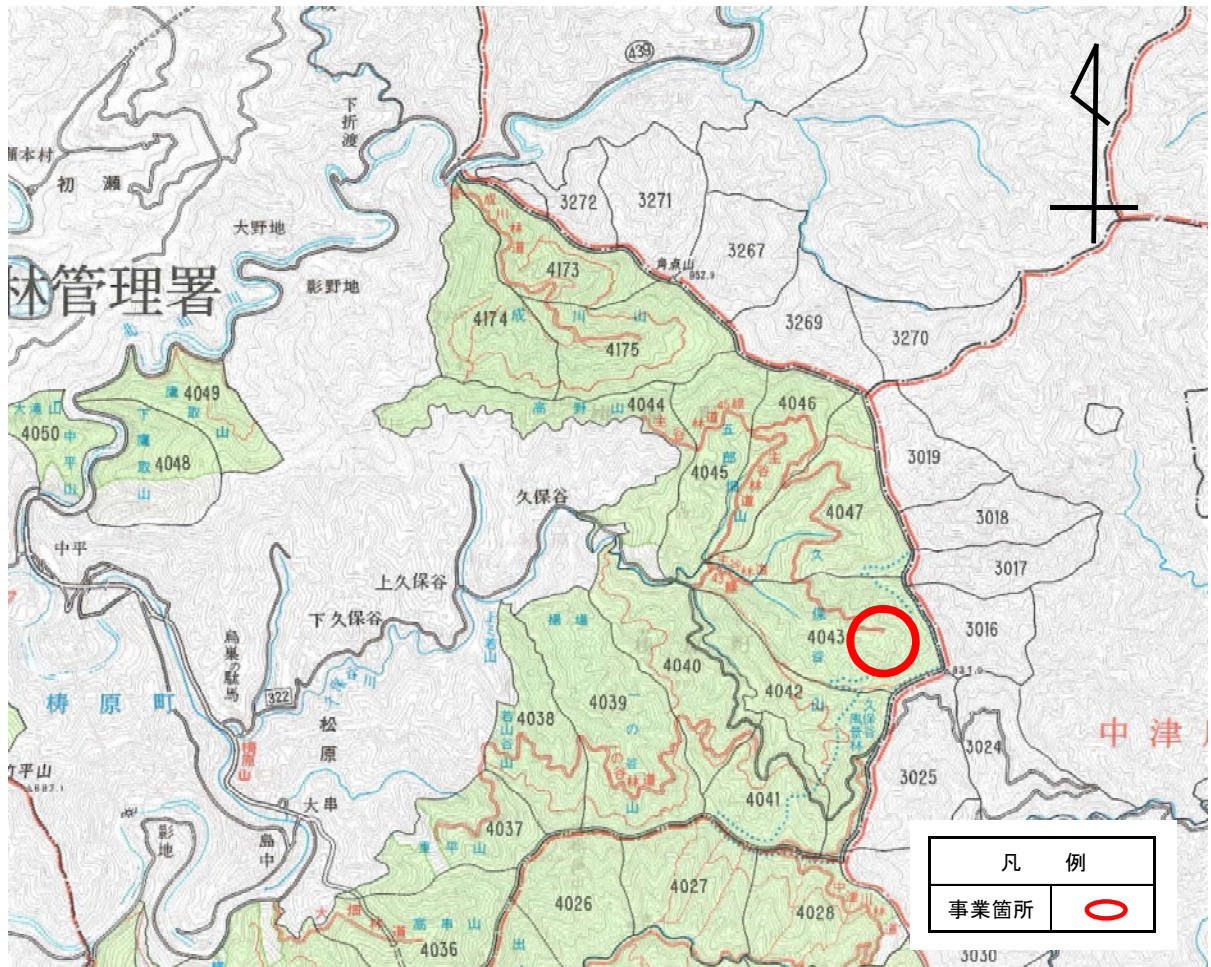
○別紙様式9の記載要領(直轄治山事業)

- 1 事業名 「国有林治山事業実施要領」の第3に定める事業区分を記載する。
- 2 事業計画期間 事業着手年度～事業完了年度を記載する。
- 3 事業実施地区名 漢字の地区名には、ふりがなを必ず記載する。(例:大俣沢地区(おおまたざわ))
- 4 事業目的 特に災害等の事業実施のきっかけとなった事項と、事業の目的が明確に判るように具体的に記載する。
- 5 事業実施主体 事業実施する森林管理局、森林管理署等名を記載する。
- 6 主な事業内容 ダム工については基数、流路工については延長(m)、山腹工については面積(ha)、森林整備については作業種別面積(ha)保安林管理道等については延長 (m)を記載する。
- 7 位置図 図面は、原則として5万分の1の地形図により作成する。

地区概要表

事業名	保安林整備	事業計画期間	令和2年度(一年間)	事業実施区域名 (都道府県名)	(くぼたにやま) 久保谷山地区 (高知)
事業目的	当地区の森林は清流四万十川の上流部であり、水質汚濁防止、濁水の防止を図るため事業を実施する。			事業実施主体	四国森林管理局 四万十森林管理署
主な事業内容	森林整備 32.72ha				
主な保全対象	-				
総事業費	7,500千円 (税抜き 6,818千円)				

位置図



縮尺 1:50,000

○別紙様式9の記載要領(直轄治山事業)

- 1 事業名 「国有林治山事業実施要領」の第3に定める事業区分を記載する。
- 2 事業計画期間 事業着手年度～事業完了年度を記載する。
- 3 事業実施地区名 漢字の地区名には、ふりがなを必ず記載する。(例:大俣沢地区(おおまたざわ))
- 4 事業目的 特に災害等の事業実施のきっかけとなった事項と、事業の目的が明確に判るように具体的に記載する。
- 5 事業実施主体 事業実施する森林管理局、森林管理署等名を記載する。
- 6 主な事業内容 ダム工については基数、流路工については延長(m)、山腹工については面積(ha)、森林整備については作業種別面積(ha)保安林管理道等については延長 (m)を記載する。
- 7 位置図 図面は、原則として5万分の1の地形図により作成する。

地区概要表

事業名	復旧治山	事業計画期間	令和2年度(一年間)	事業実施区域名 (都道府県名)	(こみながわやま) 小南川山地区 (高知)
事業目的	平成30年7月豪雨により国有林が崩壊し、山腹斜面には多量の不安定土砂が堆積しており、今後の降雨により流出の危険性があるため、山腹工により土砂流出防止を図る。			事業実施主体	四国森林管理局 嶺北森林管理署
主な事業内容	山腹工 0.20HA				
主な保全対象	村道				
総事業費	38,000千円 (税抜き 34,545千円)				

位置図



縮尺 1:50,000

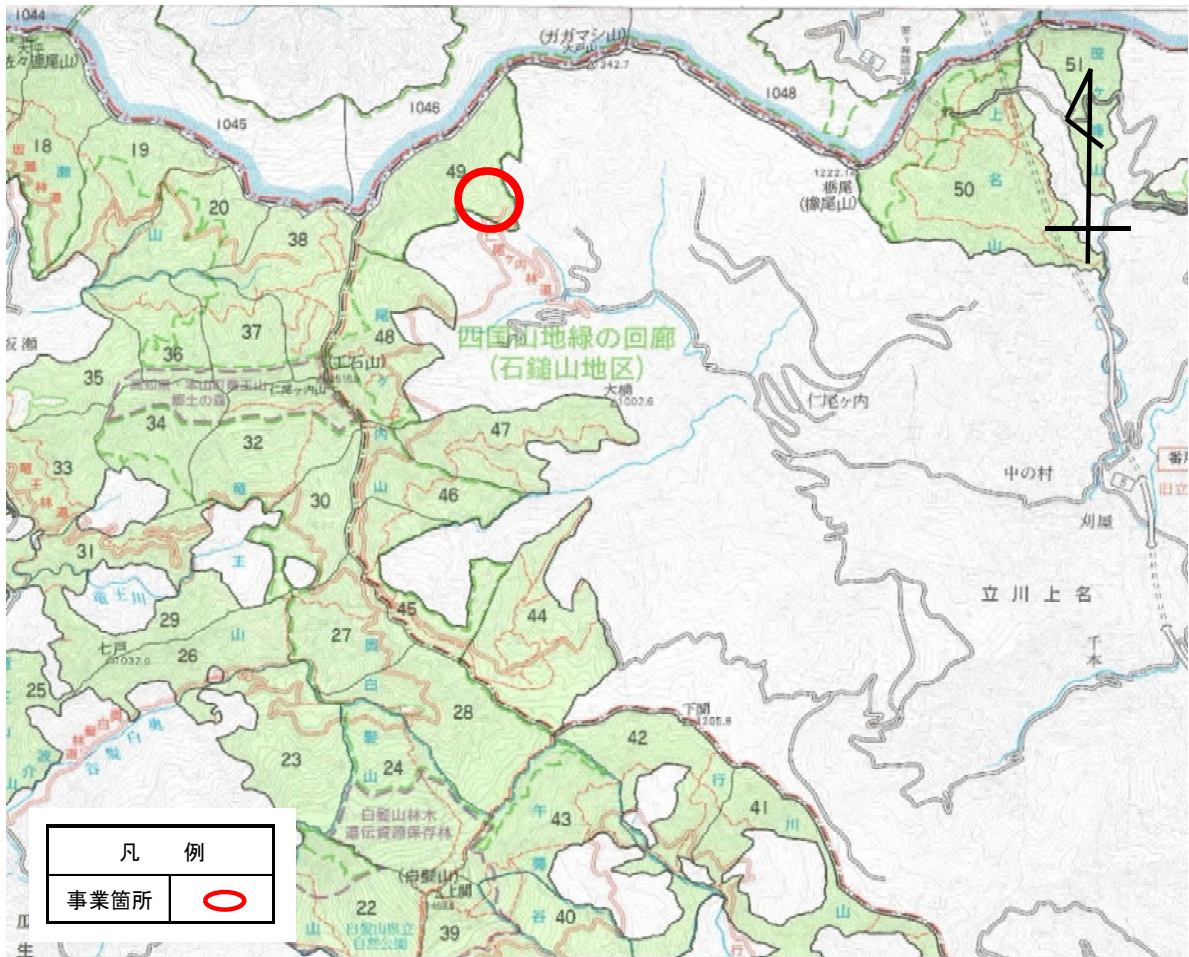
〇別紙様式9の記載要領(直轄治山事業)

- 1 事業名 「国有林治山事業実施要領」の第3に定める事業区分を記載する。
- 2 事業計画期間 事業着手年度～事業完了年度を記載する。
- 3 事業実施地区名 漢字の地区名には、ふりがなを必ず記載する。(例:大俣沢地区(おおまたざわ))
- 4 事業目的 特に災害等の事業実施のきっかけとなった事項と、事業の目的が明確に判るように具体的に記載する。
- 5 事業実施主体 事業実施する森林管理局、森林管理署等名を記載する。
- 6 主な事業内容 ダム工については基数、流路工については延長(m)、山腹工については面積(ha)、森林整備については作業種別面積(ha)保安林管理道等については延長 (m)を記載する。
- 7 位置図 図面は、原則として5万分の1の地形図により作成する。

地区概要表

事業名	復旧治山	事業計画期間	令和2年度(一年間)	事業実施区域名 (都道府県名)	(におがうちやま) 仁尾ヶ内山地区 (高知)
事業目的	平成27年の豪雨等により国有林の崩壊が発生し、山腹斜面には多量の不安定土砂が堆積しており、今後の降雨により流出の危険性があるため、山腹工により土砂流出防止を図る。			事業実施主体	四国森林管理局 嶺北森林管理署
主な事業内容	山腹工 0.15HA				
主な保全対象	町道				
総事業費	28,000千円 (税抜き 25,455千円)				

位置図



○別紙様式9の記載要領(直轄治山事業)

- 1 事業名 「国有林治山事業実施要領」の第3に定める事業区分を記載する。
- 2 事業計画期間 事業着手年度～事業完了年度を記載する。
- 3 事業実施地区名 漢字の地区名には、ふりがなを必ず記載する。(例:大俣沢地区(おおまたざわ))
- 4 事業目的 特に災害等の事業実施のきっかけとなった事項と、事業の目的が明確に判るように具体的に記載する。
- 5 事業実施主体 事業実施する森林管理局、森林管理署等名を記載する。
- 6 主な事業内容 ダム工については基数、流路工については延長(m)、山腹工については面積(ha)、森林整備については作業種別面積(ha)保安林管理道等については延長 (m)を記載する。
- 7 位置図 図面は、原則として5万分の1の地形図により作成する。

地区概要表

事業名	復旧治山	事業計画期間	令和2～3年度	事業実施区域名 (都道府県名)	(やふろごとじりやま) 八風呂五斗尻山地区 (高知)
事業目的	平成25年の豪雨等により国有林の崩壊が発生し、溪床及び山腹斜面には多量の不安定土砂が堆積しており、今後の降雨により流出の危険があるため、谷止工、山腹工により土砂流出防止を図る。			事業実施主体	四国森林管理局 嶺北森林管理署
主な事業内容	山腹工 0.20HA 外				
主な保全対象	林道				
総事業費	151,000千円 (税抜き 137,273千円)				
位置図					

○別紙様式9の記載要領(直轄治山事業)

- 1 事業名 「国有林治山事業実施要領」の第3に定める事業区分を記載する。
- 2 事業計画期間 事業着手年度～事業完了年度を記載する。
- 3 事業実施地区名 漢字の地区名には、ふりがなを必ず記載する。(例:大俣沢地区(おおまたざわ))
- 4 事業目的 特に災害等の事業実施のきっかけとなった事項と、事業の目的が明確に判るように具体的に記載する。
- 5 事業実施主体 事業実施する森林管理局、森林管理署等名を記載する。
- 6 主な事業内容 ダム工については基数、流路工については延長(m)、山腹工については面積(ha)、森林整備については作業種別面積(ha)保安林管理道等については延長 (m)を記載する。
- 7 位置図 図面は、原則として5万分の1の地形図により作成する。

地区概要表

事業名	復旧治山	事業計画期間	令和2年度(一年間)	事業実施区域名 (都道府県名)	(いるたにやま) 伊留谷山地区 (高知)
事業目的	平成26年7月及びその後の降雨により国有林が崩壊し、溪床及び山腹斜面には多量の不安定土砂が堆積しており、今後の降雨により流出の危険があるため、谷止工により土砂流出防止を図る。			事業実施主体	四国森林管理局 嶺北森林管理署
主な事業内容	コンクリート谷止工 1基				
主な保全対象	林道				
総事業費	45,000千円 (税抜き 40,909千円)				

位置図



縮尺 1:50,000

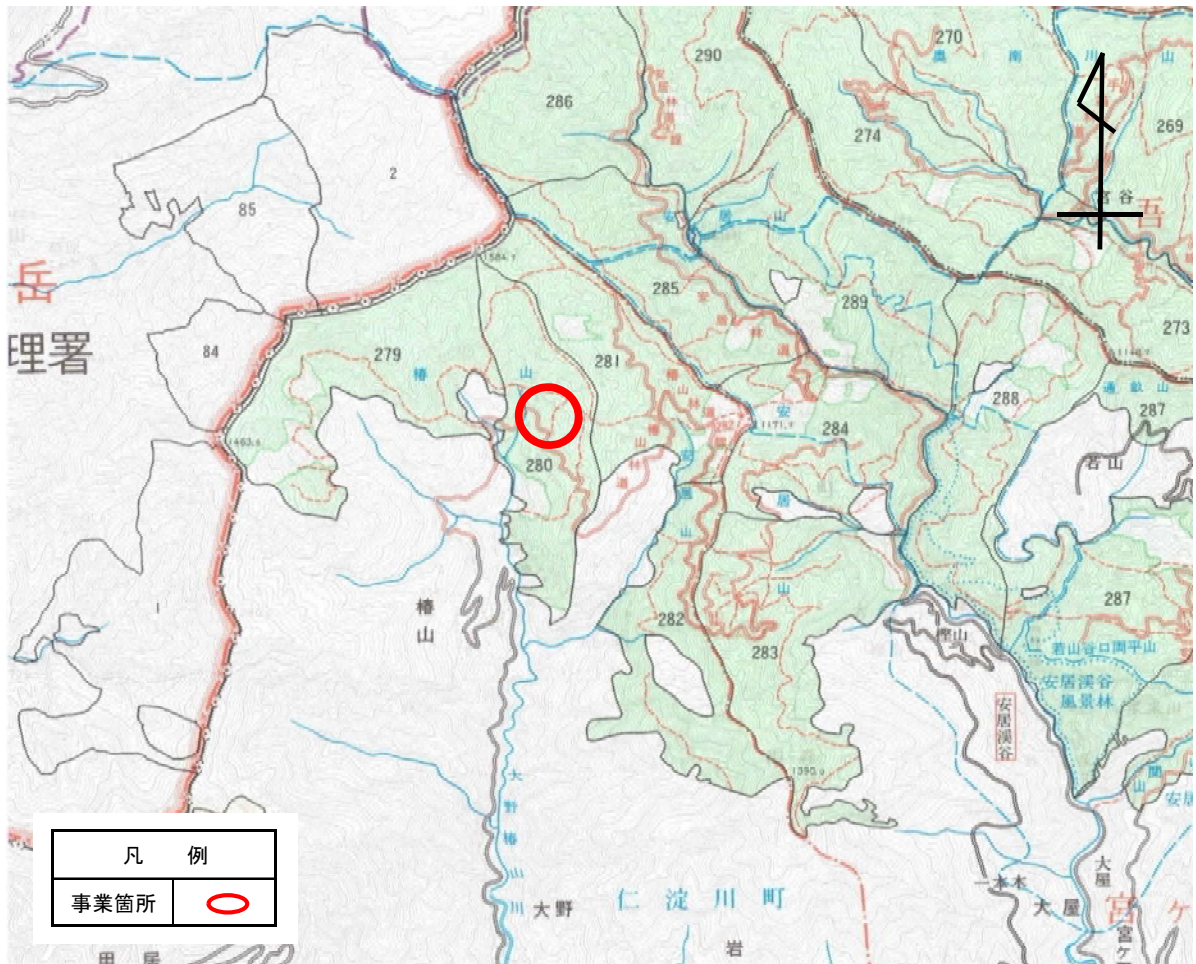
○別紙様式9の記載要領(直轄治山事業)

- 1 事業名 「国有林治山事業実施要領」の第3に定める事業区分を記載する。
- 2 事業計画期間 事業着手年度～事業完了年度を記載する。
- 3 事業実施地区名 漢字の地区名には、ふりがなを必ず記載する。(例:大俣沢地区(おおまたざわ))
- 4 事業目的 特に災害等の事業実施のきっかけとなった事項と、事業の目的が明確に判るように具体的に記載する。
- 5 事業実施主体 事業実施する森林管理局、森林管理署等名を記載する。
- 6 主な事業内容 ダム工については基数、流路工については延長(m)、山腹工については面積(ha)、森林整備については作業種別面積(ha)保安林管理道等については延長 (m)を記載する。
- 7 位置図 図面は、原則として5万分の1の地形図により作成する。

地区概要表

事業名	保安林整備	事業計画期間	令和2年度(一年間)	事業実施区域名 (都道府県名)	(つばやま) 樺山地区 (高知)
事業目的	当地区の森林は清流仁淀川の上流部であり、水質汚濁防止、洪水、濁水の防止を図るため事業を実施する。			事業実施主体	四国森林管理局 嶺北森林管理署
主な事業内容	森林整備 13.77ha				
主な保全対象	-				
総事業費	3,400千円 (税抜き 3,091千円)				

位置図



縮尺 1:50,000

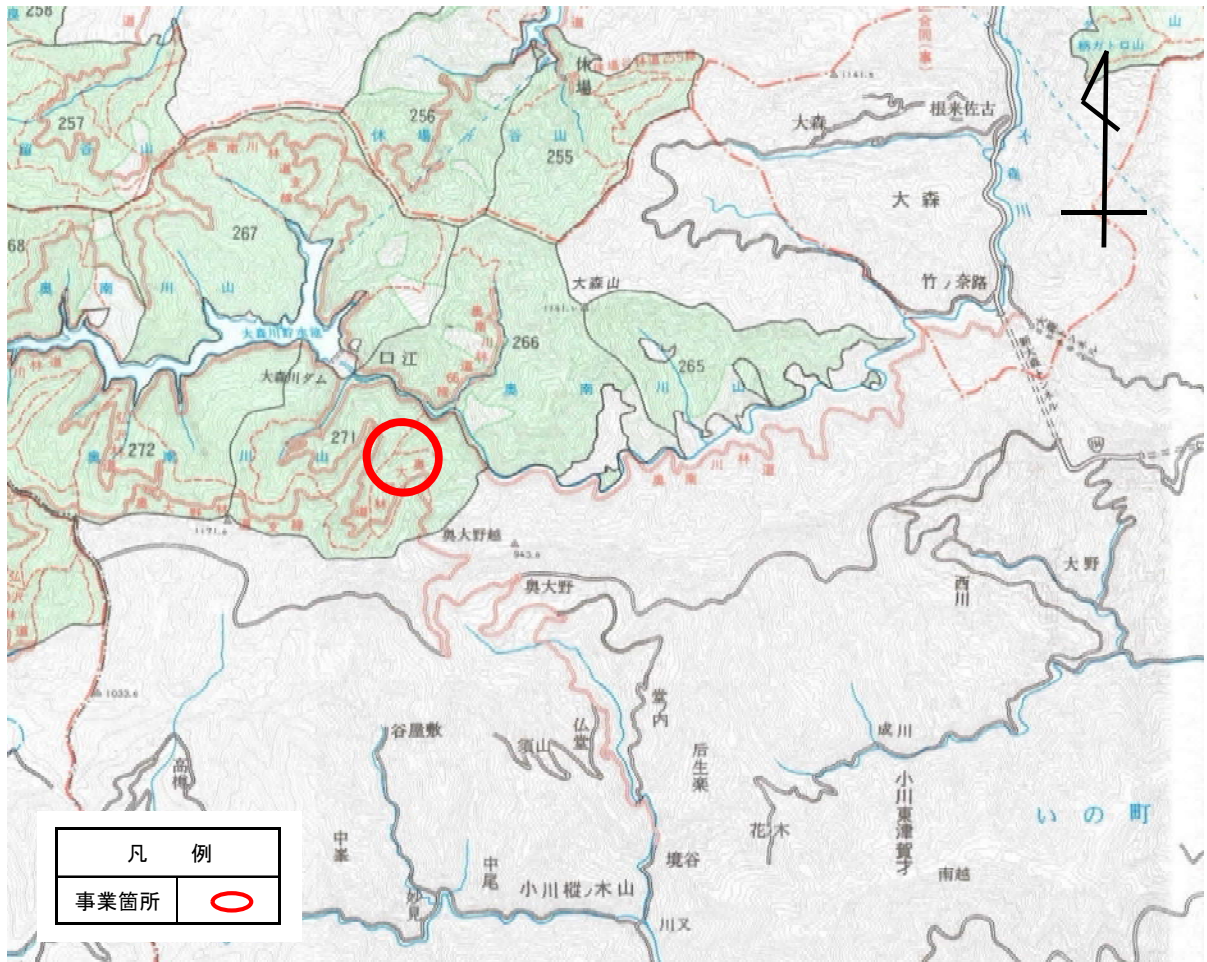
〇別紙様式9の記載要領(直轄治山事業)

- 1 事業名 「国有林治山事業実施要領」の第3に定める事業区分を記載する。
- 2 事業計画期間 事業着手年度～事業完了年度を記載する。
- 3 事業実施地区名 漢字の地区名には、ふりがなを必ず記載する。(例:大俣沢地区(おおまたざわ))
- 4 事業目的 特に災害等の事業実施のきっかけとなった事項と、事業の目的が明確に判るように具体的に記載する。
- 5 事業実施主体 事業実施する森林管理局、森林管理署等名を記載する。
- 6 主な事業内容 ダム工については基数、流路工については延長(m)、山腹工については面積(ha)、森林整備については作業種別面積(ha)保安林管理道等については延長 (m)を記載する。
- 7 位置図 図面は、原則として5万分の1の地形図により作成する。

地区概要表

事業名	保安林整備	事業計画期間	令和2年度(一年間)	事業実施区域名 (都道府県名)	(おくみながわやま) 奥南川山2地区 (高知)
事業目的	四国の水瓶である早明浦ダム上流のこの地区は湧水が問題化されており、水源かん養機能を向上させるため事業を行う。			事業実施主体	四国森林管理局 嶺北森林管理署
主な事業内容	森林整備 18.99ha				
主な保全対象	-				
総事業費	4,700千円 (税抜き 4,273千円)				

位置図



縮尺 1:50,000

〇別紙様式9の記載要領(直轄治山事業)

- 1 事業名 「国有林治山事業実施要領」の第3に定める事業区分を記載する。
- 2 事業計画期間 事業着手年度～事業完了年度を記載する。
- 3 事業実施地区名 漢字の地区名には、ふりがなを必ず記載する。(例:大俣沢地区(おおまたざわ))
- 4 事業目的 特に災害等の事業実施のきっかけとなった事項と、事業の目的が明確に判るように具体的に記載する。
- 5 事業実施主体 事業実施する森林管理局、森林管理署等名を記載する。
- 6 主な事業内容 ダム工については基数、流路工については延長(m)、山腹工については面積(ha)、森林整備については作業種別面積(ha)保安林管理道等については延長 (m)を記載する。
- 7 位置図 図面は、原則として5万分の1の地形図により作成する。

地区概要表

事業名	保安林整備	事業計画期間	令和2年度(一年間)	事業実施区域名 (都道府県名)	(ながまた) 長又地区 (高知)
事業目的	四国の水瓶である早明浦ダム上流のこの地区は湧水が問題化されており、水源かん養機能を向上させるため事業を行う。			事業実施主体	四国森林管理局 嶺北森林管理署
主な事業内容	森林整備 7.34ha				
主な保全対象	-				
総事業費	2,000千円 (税抜き 1,818千円)				

位置図



縮尺 1:50,000

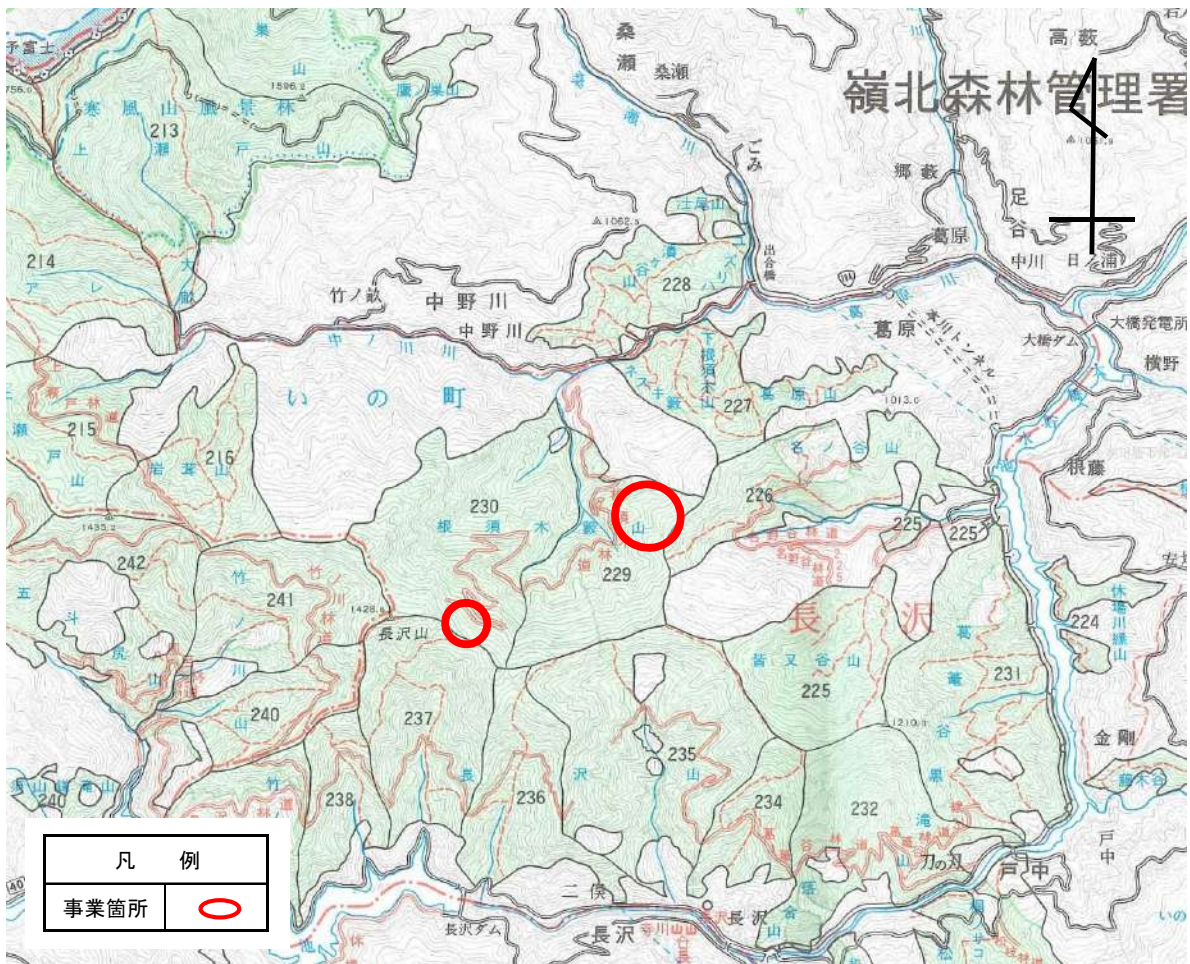
〇別紙様式9の記載要領(直轄治山事業)

- 1 事業名 「国有林治山事業実施要領」の第3に定める事業区分を記載する。
- 2 事業計画期間 事業着手年度～事業完了年度を記載する。
- 3 事業実施地区名 漢字の地区名には、ふりがなを必ず記載する。(例:大俣沢地区(おおまたざわ))
- 4 事業目的 特に災害等の事業実施のきっかけとなった事項と、事業の目的が明確に判るように具体的に記載する。
- 5 事業実施主体 事業実施する森林管理局、森林管理署等名を記載する。
- 6 主な事業内容 ダム工については基数、流路工については延長(m)、山腹工については面積(ha)、森林整備については作業種別面積(ha)保安林管理道等については延長 (m)を記載する。
- 7 位置図 図面は、原則として5万分の1の地形図により作成する。

地区概要表

事業名	保安林整備	事業計画期間	令和2年度(一年間)	事業実施区域名 (都道府県名)	(ねすぎやぶやま) 根須木藪山地区 (高知)
事業目的	四国の水瓶である早明浦ダム上流のこの地区は湧水が問題化されており、水源かん養機能を向上させるため事業を行う。			事業実施主体	四国森林管理局 嶺北森林管理署
主な事業内容	森林整備 8.59ha				
主な保全対象	-				
総事業費	2,600千円 (税抜き 2,364千円)				

位置図



縮尺 1:50,000

○別紙様式9の記載要領(直轄治山事業)

- 1 事業名 「国有林治山事業実施要領」の第3に定める事業区分を記載する。
- 2 事業計画期間 事業着手年度～事業完了年度を記載する。
- 3 事業実施地区名 漢字の地区名には、ふりがなを必ず記載する。(例:大俣沢地区(おおまたざわ))
- 4 事業目的 特に災害等の事業実施のきっかけとなった事項と、事業の目的が明確に判るように具体的に記載する。
- 5 事業実施主体 事業実施する森林管理局、森林管理署等名を記載する。
- 6 主な事業内容 ダム工については基数、流路工については延長(m)、山腹工については面積(ha)、森林整備については作業種別面積(ha)保安林管理道等については延長 (m)を記載する。
- 7 位置図 図面は、原則として5万分の1の地形図により作成する。

地区概要表

事業名	保安林整備	事業計画期間	令和2年度(一年間)	事業実施区域名 (都道府県名)	(ながさわやま) 長沢山地区 (高知)
事業目的	四国の水瓶である早明浦ダム上流のこの地区は渇水が問題化されており、水源かん養機能を向上させるため事業を行う。			事業実施主体	四国森林管理局 嶺北森林管理署
主な事業内容	森林整備 12.39ha				
主な保全対象	-				
総事業費	3,700千円 (税抜き 3,364千円)				
位置図					

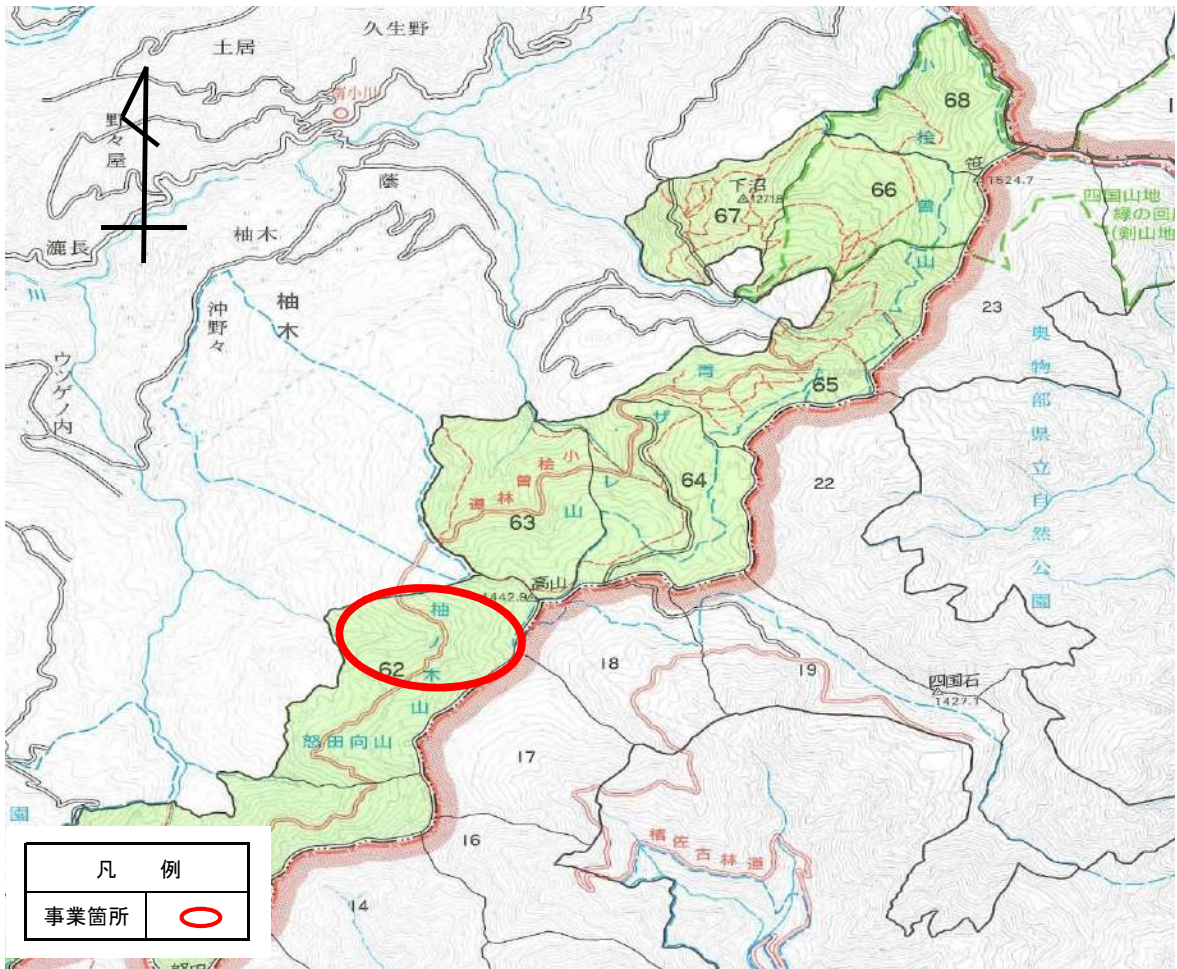
○別紙様式9の記載要領(直轄治山事業)

- 1 事業名 「国有林治山事業実施要領」の第3に定める事業区分を記載する。
- 2 事業計画期間 事業着手年度～事業完了年度を記載する。
- 3 事業実施地区名 漢字の地区名には、ふりがなを必ず記載する。(例:大俣沢地区(おおまたざわ))
- 4 事業目的 特に災害等の事業実施のきっかけとなった事項と、事業の目的が明確に判るように具体的に記載する。
- 5 事業実施主体 事業実施する森林管理局、森林管理署等名を記載する。
- 6 主な事業内容 ダム工については基数、流路工については延長(m)、山腹工については面積(ha)、森林整備については作業種別面積(ha)保安林管理道等については延長 (m)を記載する。
- 7 位置図 図面は、原則として5万分の1の地形図により作成する。

地区概要表

事業名	保安林整備	事業計画期間	令和2年度(一年間)	事業実施区域名 (都道府県名)	(だいおうやま) 大王山地区 (高知)
事業目的	当地区の森林は間伐が遅れており、このまま放置すれば水源かん養機能が失われることから、洪水、濁水の防止等を図るため事業を実施する。			事業実施主体	四国森林管理局 嶺北森林管理署
主な事業内容	森林整備 43.73ha				
主な保全対象	-				
総事業費	10,900千円 (税抜き 9,909千円)				

位置図



縮尺 1:50,000

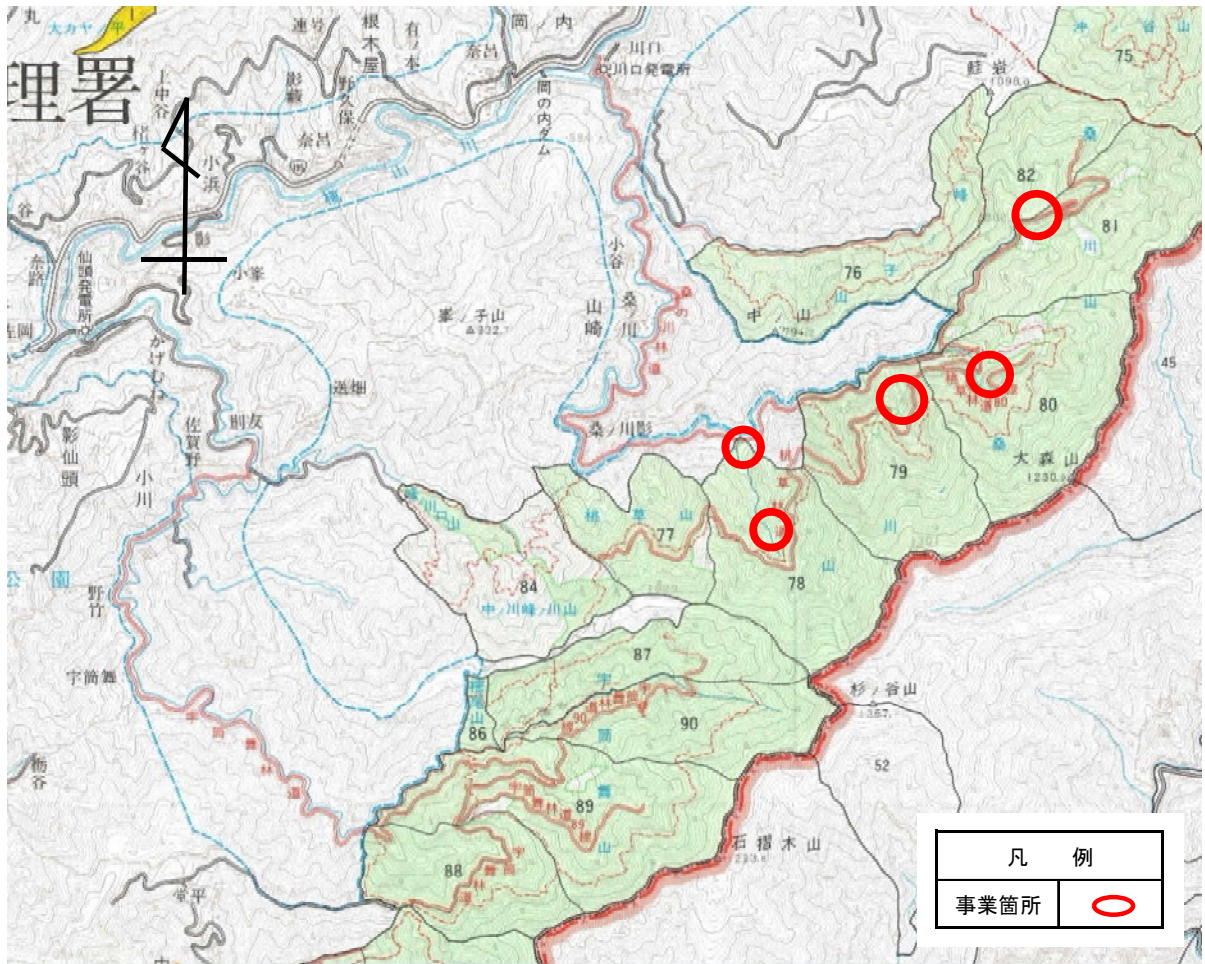
○別紙様式9の記載要領(直轄治山事業)

- 1 事業名 「国有林治山事業実施要領」の第3に定める事業区分を記載する。
- 2 事業計画期間 事業着手年度～事業完了年度を記載する。
- 3 事業実施地区名 漢字の地区名には、ふりがなを必ず記載する。(例:大俣沢地区(おおまたざわ))
- 4 事業目的 特に災害等の事業実施のきっかけとなった事項と、事業の目的が明確に判るように具体的に記載する。
- 5 事業実施主体 事業実施する森林管理局、森林管理署等名を記載する。
- 6 主な事業内容 ダム工については基数、流路工については延長(m)、山腹工については面積(ha)、森林整備については作業種別面積(ha)保安林管理道等については延長 (m)を記載する。
- 7 位置図 図面は、原則として5万分の1の地形図により作成する。

地区概要表

事業名	復旧治山	事業計画期間	令和2～8年度	事業実施区域名 (都道府県名)	(くわのかわ) 桑ノ川山地区 (高知)
事業目的	平成30年7月以降の集中豪雨等により溪岸浸食と崩壊が発生し、溪流には大量の不安定土砂が堆積していることから、谷止工により土砂流出の防止を図る。			事業実施主体	四国森林管理局 高知中部森林管理署
主な事業内容	コンクリート谷止工 9基				
主な保全対象	林道				
総事業費	564,000千円 (税抜き 512,727千円)				

位置図



縮尺 1:50,000

○別紙様式9の記載要領(直轄治山事業)

- 1 事業名 「国有林治山事業実施要領」の第3に定める事業区分を記載する。
- 2 事業計画期間 事業着手年度～事業完了年度を記載する。
- 3 事業実施地区名 漢字の地区名には、ふりがなを必ず記載する。(例:大俣沢地区(おおまたざわ))
- 4 事業目的 特に災害等の事業実施のきっかけとなった事項と、事業の目的が明確に判るように具体的に記載する。
- 5 事業実施主体 事業実施する森林管理局、森林管理署等名を記載する。
- 6 主な事業内容 ダム工については基数、流路工については延長(m)、山腹工については面積(ha)、森林整備については作業種別面積(ha)保安林管理道等については延長 (m)を記載する。
- 7 位置図 図面は、原則として5万分の1の地形図により作成する。

地区概要表

事業名	保安林整備	事業計画期間	令和2年度(一年間)	事業実施区域名 (都道府県名)	(いののやま) 猪野々山地区 (高知)
事業目的	当地区の森林は物部川上流部であり、洪水、濁水の防止や濁水の対策として森林整備を実施する。			事業実施主体	四国森林管理局 高知中部森林管理署
主な事業内容	森林整備 13.55ha				
主な保全対象	-				
総事業費	3,400千円 (税抜き 3,091千円)				
位置図					

○別紙様式9の記載要領(直轄治山事業)

- 1 事業名 「国有林治山事業実施要領」の第3に定める事業区分を記載する。
- 2 事業計画期間 事業着手年度～事業完了年度を記載する。
- 3 事業実施地区名 漢字の地区名には、ふりがなを必ず記載する。(例:大俣沢地区(おおまたざわ))
- 4 事業目的 特に災害等の事業実施のきっかけとなった事項と、事業の目的が明確に判るように具体的に記載する。
- 5 事業実施主体 事業実施する森林管理局、森林管理署等名を記載する。
- 6 主な事業内容 ダム工については基数、流路工については延長(m)、山腹工については面積(ha)、森林整備については作業種別面積(ha)保安林管理道等については延長 (m)を記載する。
- 7 位置図 図面は、原則として5万分の1の地形図により作成する。

地区概要表

事業名	復旧治山	事業計画期間	令和2年度(一年間)	事業実施区域名 (都道府県名)	(かげちやま) 影地山地区 (高知)
事業目的	令和元年7月豪雨により山林の崩壊、溪岸浸食が発生し、溪流には大量の不安定土砂が堆積していることから、谷止工により土砂流出の防止を図る。			事業実施主体	四国森林管理局 安芸森林管理署
主な事業内容	コンクリート谷止工 1基				
主な保全対象	林道				
総事業費	59,000千円 (税抜き 53,636千円)				
位置図					

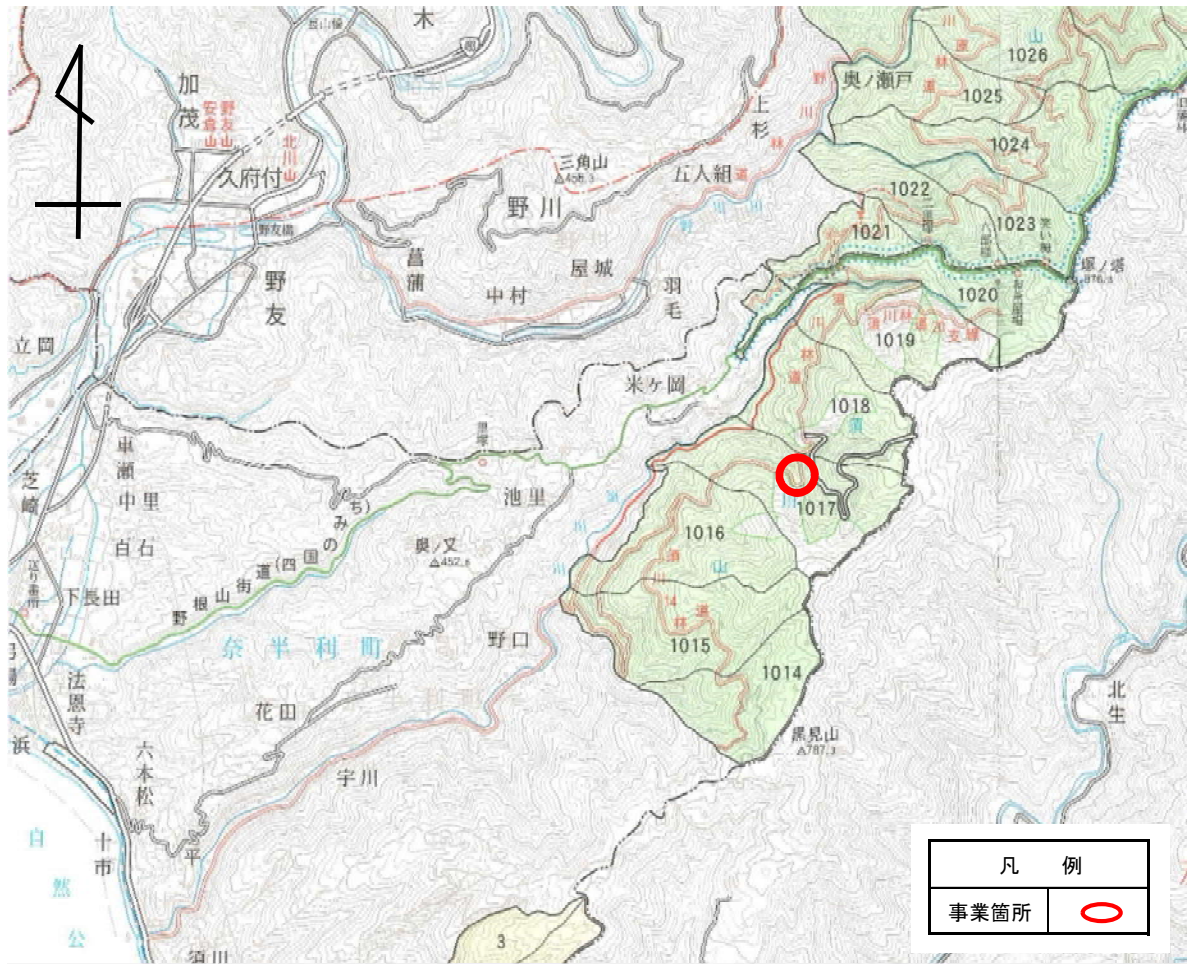
○別紙様式9の記載要領(直轄治山事業)

- 1 事業名 「国有林治山事業実施要領」の第3に定める事業区分を記載する。
- 2 事業計画期間 事業着手年度～事業完了年度を記載する。
- 3 事業実施地区名 漢字の地区名には、ふりがなを必ず記載する。(例:大浜沢地区(おおまたざわ))
- 4 事業目的 特に災害等の事業実施のきっかけとなった事項と、事業の目的が明確に判るように具体的に記載する。
- 5 事業実施主体 事業実施する森林管理局、森林管理署等名を記載する。
- 6 主な事業内容 ダム工については基数、流路工については延長(m)、山腹工については面積(ha)、森林整備については作業種別面積(ha) 保安林管理道等については延長(m)を記載する。
- 7 位置図 図面は、原則として5万分の1の地形図により作成する。

地区概要表

事業名	復旧治山	事業計画期間	令和2年度(一年間)	事業実施区域名 (都道府県名)	(すがわやま) 須川山地区 (高知)
事業目的	令和元年7月豪雨により山林の崩壊、溪岸浸食が発生し、溪流には大量の不安定土砂が堆積していることから、谷止工により土砂流出の防止を図る。			事業実施主体	四国森林管理局 安芸森林管理署
主な事業内容	コンクリート谷止工 1基				
主な保全対象	林道 外				
総事業費	43,000千円 (税抜き 39,091千円)				

位置図



縮尺 1:50,000

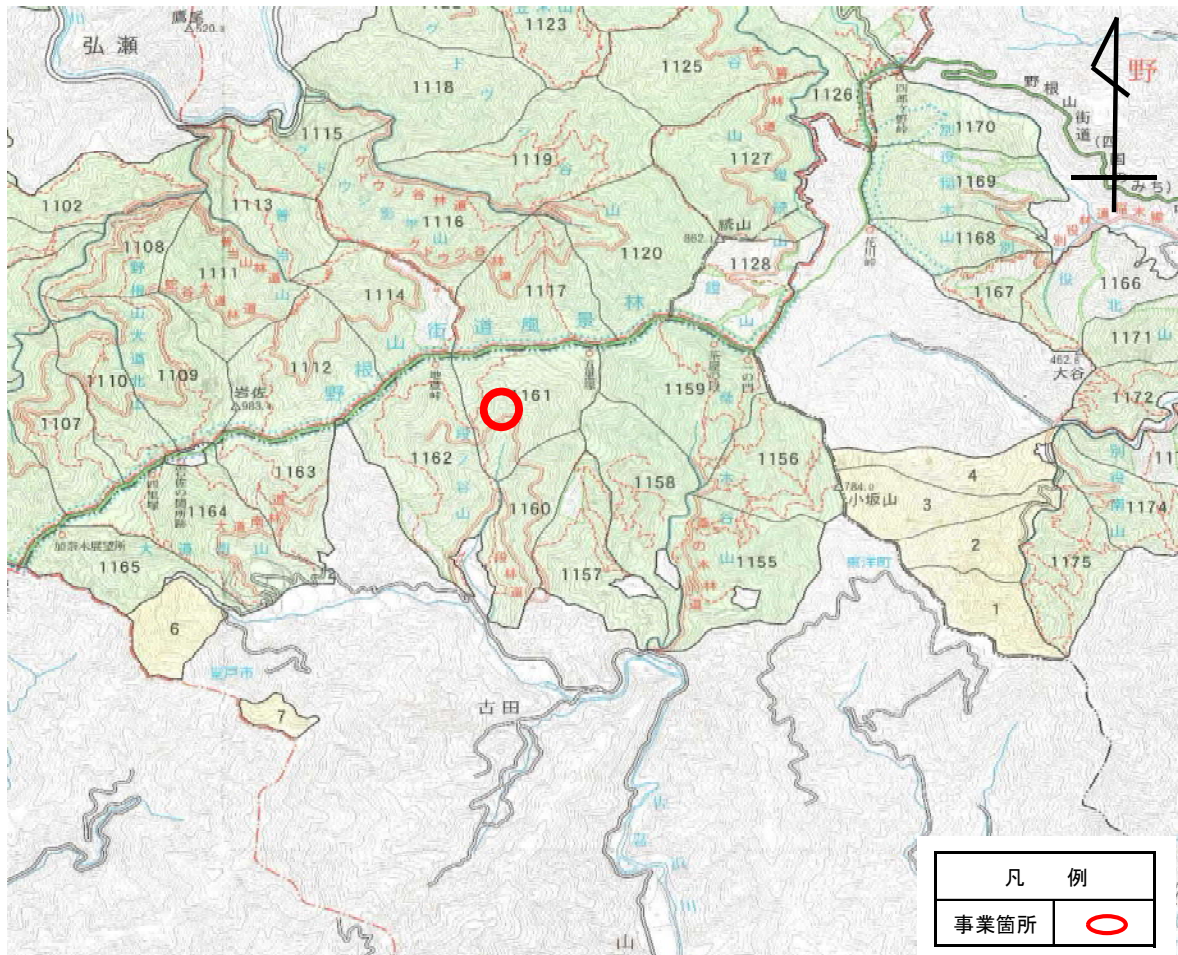
○別紙様式9の記載要領(直轄治山事業)

- 1 事業名 「国有林治山事業実施要領」の第3に定める事業区分を記載する。
- 2 事業計画期間 事業着手年度～事業完了年度を記載する。
- 3 事業実施地区名 漢字の地区名には、ふりがなを必ず記載する。(例: 大沢沢地区(おおまたざわ))
- 4 事業目的 特に災害等の事業実施のきっかけとなった事項と、事業の目的が明確に判るように具体的に記載する。
- 5 事業実施主体 事業実施する森林管理局、森林管理署等名を記載する。
- 6 主な事業内容 ダム工については基数、流路工については延長(m)、山腹工については面積(ha)、森林整備については作業種別面積(ha)保安林管理道等については延長(m)を記載する。
- 7 位置図 図面は、原則として5万分の1の地形図により作成する。

地区概要表

事業名	復旧治山	事業計画期間	令和2年度(一年間)	事業実施区域名 (都道府県名)	(だんのたにやま) 段ノ谷山地区 (高知)
事業目的	令和元年7月豪雨により山林の崩壊、溪岸浸食が発生し、溪流には大量の不安定土砂が堆積していることから、谷止工により土砂流出の防止を図る。			事業実施主体	四国森林管理局 安芸森林管理署
主な事業内容	コンクリート谷止工 1基				
主な保全対象	林道				
総事業費	43,000千円 (税抜き 39,091千円)				

位置図



縮尺 1:50,000

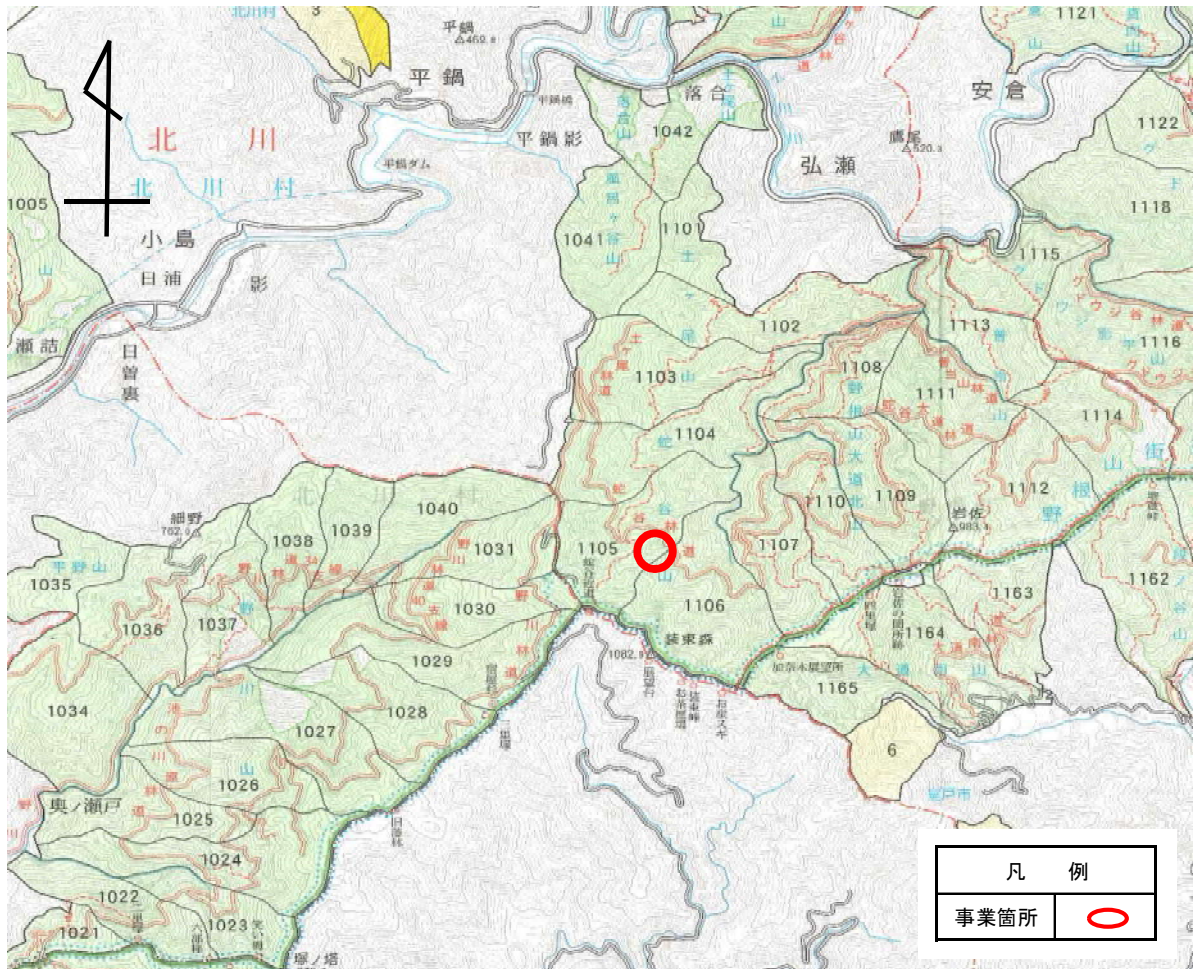
〇別紙様式9の記載要領(直轄治山事業)

- 1 事業名 「国有林治山事業実施要領」の第3に定める事業区分を記載する。
- 2 事業計画期間 事業着手年度～事業完了年度を記載する。
- 3 事業実施地区名 漢字の地区名には、ふりがなを必ず記載する。(例:大浜沢地区(おおまたざわ))
- 4 事業目的 特に災害等の事業実施のきっかけとなった事項と、事業の目的が明確に判るように具体的に記載する。
- 5 事業実施主体 事業実施する森林管理局、森林管理署等名を記載する。
- 6 主な事業内容 ダム工については基数、流路工については延長(m)、山腹工については面積(ha)、森林整備については作業種別面積(ha) 保安林管理道等については延長(m)を記載する。
- 7 位置図 図面は、原則として5万分の1の地形図により作成する。

地区概要表

事業名	復旧治山	事業計画期間	令和2年度(一年間)	事業実施区域名 (都道府県名)	(のねやまおどうきたやま) 野根山大道北山地区 (高知)
事業目的	令和元年7月豪雨により山林の崩壊、溪岸浸食が発生し、溪流には大量の不安定土砂が堆積していることから、谷止工により土砂流出の防止を図る。			事業実施主体	四国森林管理局 安芸森林管理署
主な事業内容	コンクリート谷止工 1基				
主な保全対象	林道				
総事業費	37,000千円 (税抜き 33,636千円)				

位置図



縮尺 1:50,000

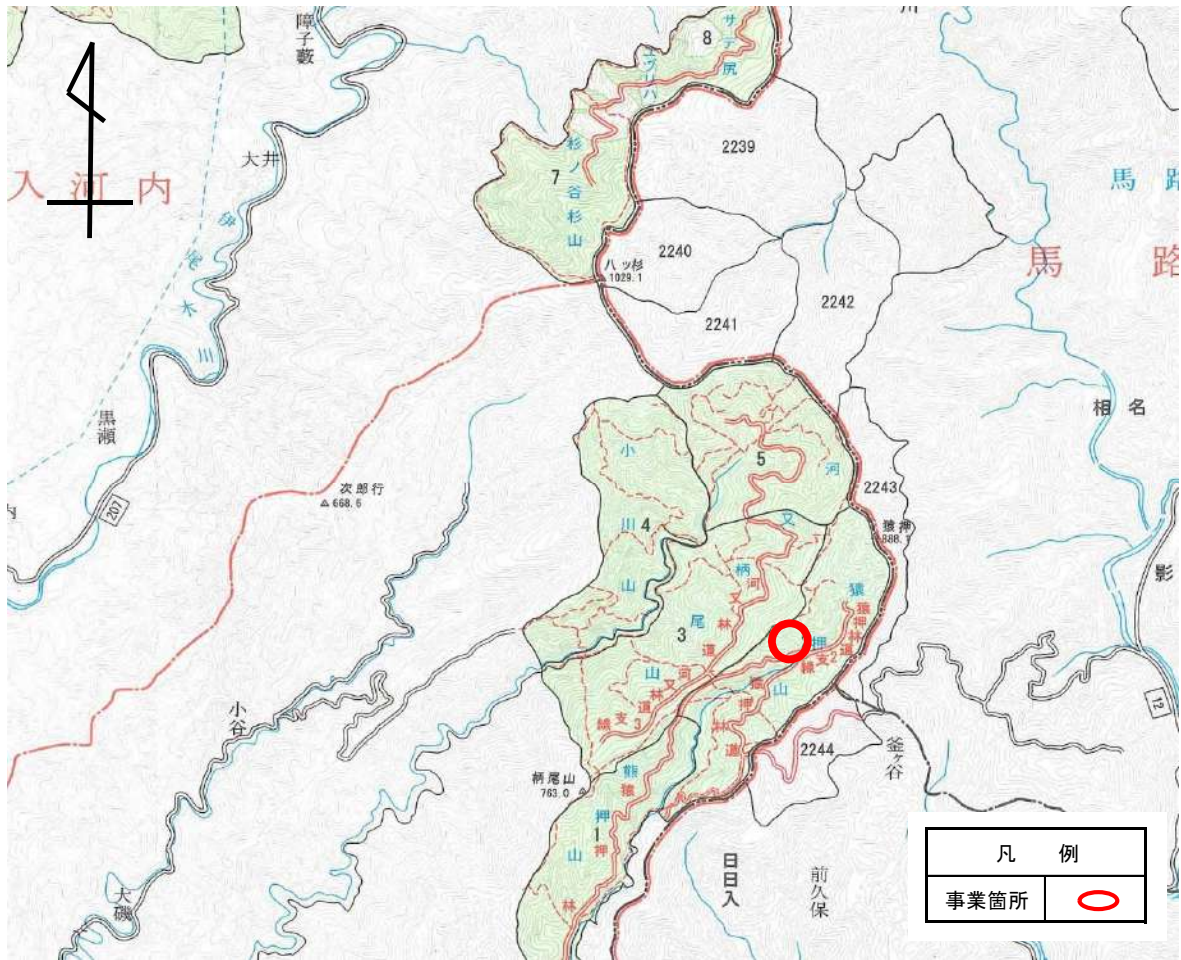
○別紙様式9の記載要領(直轄治山事業)

- 1 事業名 「国有林治山事業実施要領」の第3に定める事業区分を記載する。
- 2 事業計画期間 事業着手年度～事業完了年度を記載する。
- 3 事業実施地区名 漢字の地区名には、ふりがなを必ず記載する。(例:大俣沢地区(おおまたざわ))
- 4 事業目的 特に災害等の事業実施のきっかけとなった事項と、事業の目的が明確に判るように具体的に記載する。
- 5 事業実施主体 事業実施する森林管理局、森林管理署等名を記載する。
- 6 主な事業内容 ダム工については基数、流路工については延長(m)、山腹工については面積(ha)、森林整備については作業種別面積(ha)保安林管理道等については延長(m)を記載する。
- 7 位置図 図面は、原則として5万分の1の地形図により作成する。

地区概要表

事業名	復旧治山	事業計画期間	令和2年度(一年間)	事業実施区域名 (都道府県名)	(さるおしやま) 猿押山地区 (高知)
事業目的	令和元年7月豪雨により山林の崩壊、溪岸浸食が発生し、溪流には大量の不安定土砂が堆積していることから、谷止工により土砂流出の防止を図る。			事業実施主体	四国森林管理局 安芸森林管理署
主な事業内容	コンクリート谷止工 1基				
主な保全対象	林道				
総事業費	38,000千円 (税抜き 34,545千円)				

位置図



縮尺 1:50,000

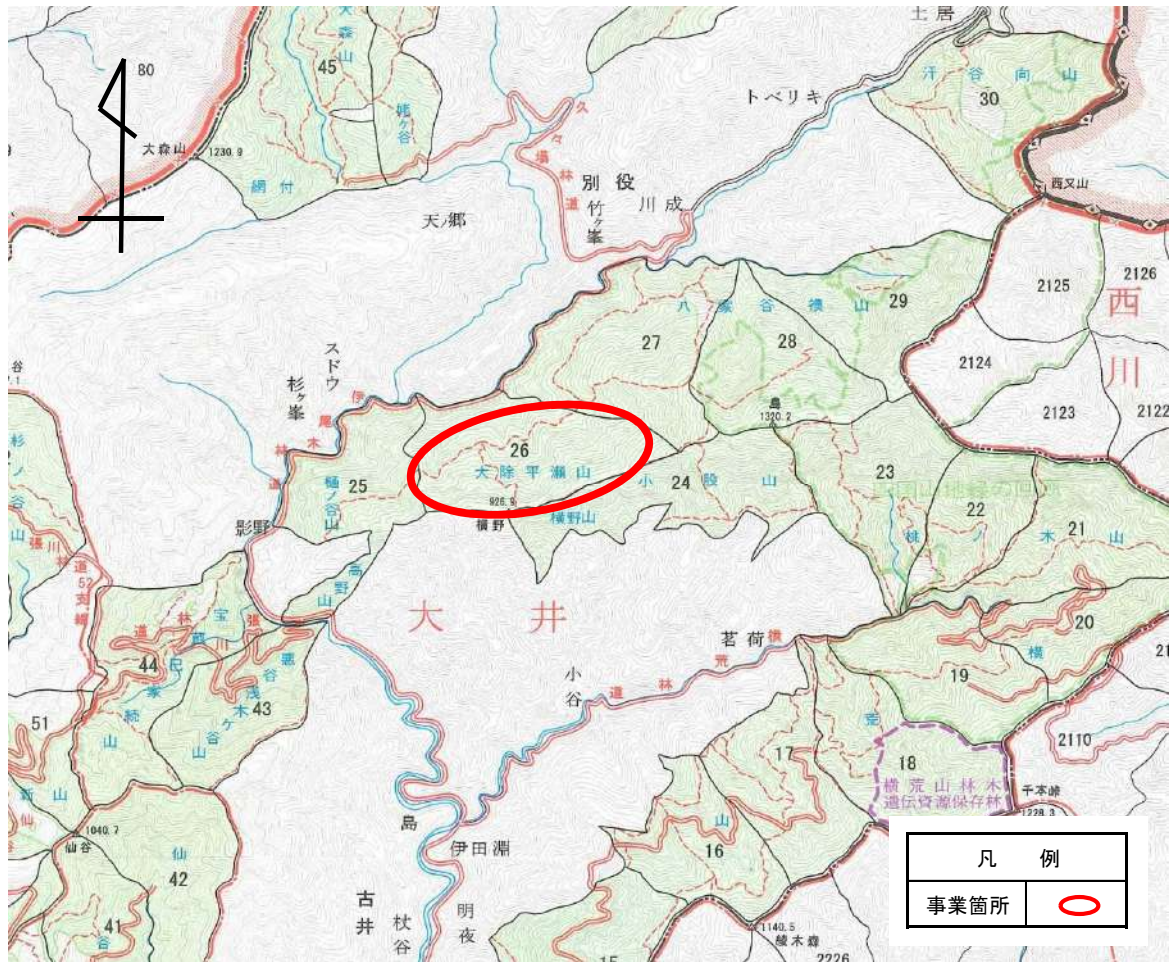
〇別紙様式9の記載要領(直轄治山事業)

- 1 事業名 「国有林治山事業実施要領」の第3に定める事業区分を記載する。
- 2 事業計画期間 事業着手年度～事業完了年度を記載する。
- 3 事業実施地区名 漢字の地区名には、ふりがなを必ず記載する。(例:大沢沢地区(おおまたざわ))
- 4 事業目的 特に災害等の事業実施のきっかけとなった事項と、事業の目的が明確に判るように具体的に記載する。
- 5 事業実施主体 事業実施する森林管理局、森林管理署等名を記載する。
- 6 主な事業内容 ダム工については基数、流路工については延長(m)、山腹工については面積(ha)、森林整備については作業種別面積(ha) 保安林管理道等については延長(m)を記載する。
- 7 位置図 図面は、原則として5万分の1の地形図により作成する。

地区概要表

事業名	保安林整備	事業計画期間	令和2年度(一年間)	事業実施区域名 (都道府県名)	(やけだにふすまやま) 八家谷嶮山地区 (高知)
事業目的	伊尾木川上流のこの地区は森林整備が遅れており、洪水、濁水の防止等を図るため事業を実施する。			事業実施主体	四国森林管理局 安芸森林管理署
主な事業内容	森林整備 95.62ha				
主な保全対象	-				
総事業費	22,000千円 (税抜き 20,000千円)				

位置図



縮尺 1:50,000

○別紙様式9の記載要領(直轄治山事業)

- 1 事業名 「国有林治山事業実施要領」の第3に定める事業区分を記載する。
- 2 事業計画期間 事業着手年度～事業完了年度を記載する。
- 3 事業実施地区名 漢字の地区名には、ふりがなを必ず記載する。(例: 大俣沢地区(おおまたざわ))
- 4 事業目的 特に災害等の事業実施のきっかけとなった事項と、事業の目的が明確に判るように具体的に記載する。
- 5 事業実施主体 事業実施する森林管理局、森林管理署等名を記載する。
- 6 主な事業内容 ダム工については基数、流路工については延長(m)、山腹工については面積(ha)、森林整備については作業種別面積(ha) 保安林管理道等については延長 (m)を記載する。
- 7 位置図 図面は、原則として5万分の1の地形図により作成する。