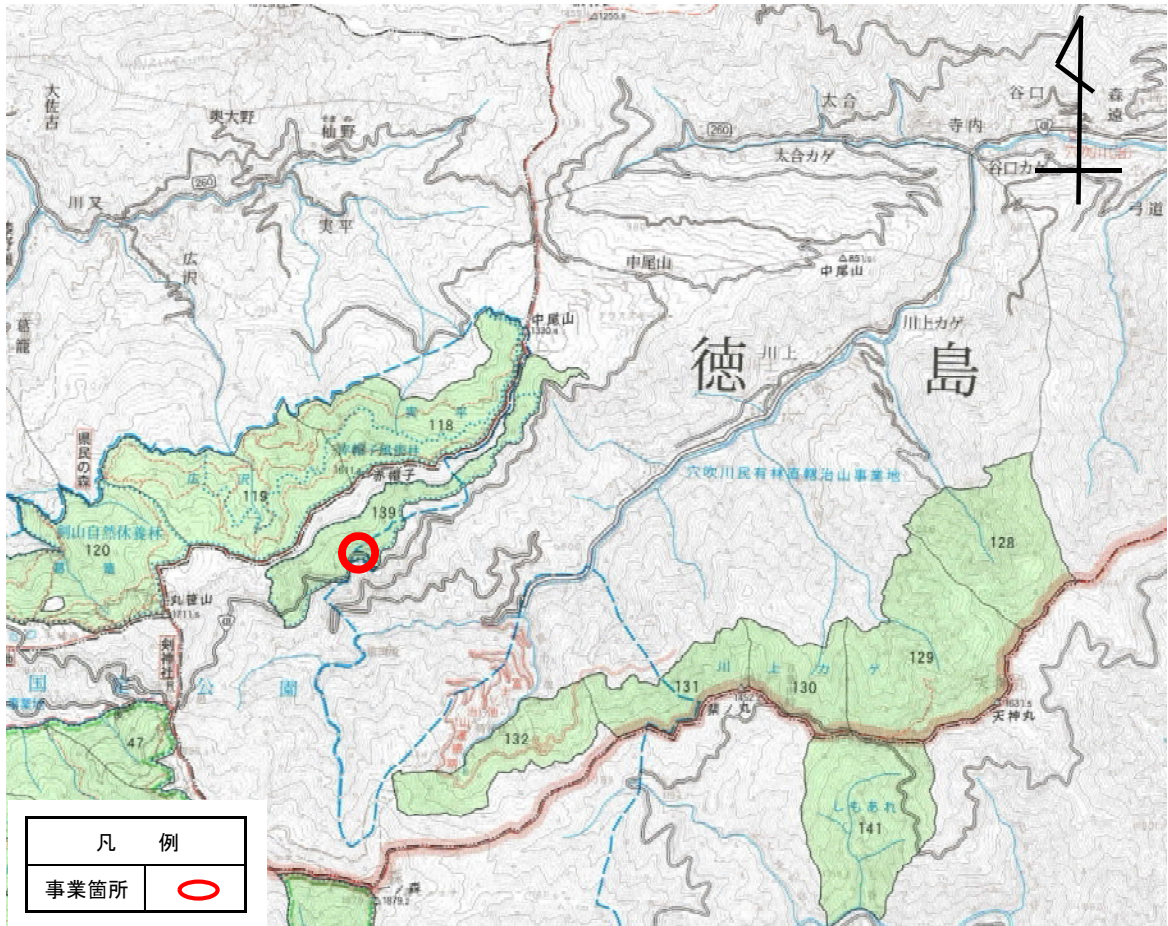


地区概要表

事業名	復旧治山	事業計画期間	平成30年度(一年間)	事業実施区域名 (都道府県名)	(かわかみ) 川上地区 (徳島)
事業目的	平成30年7月からの度重なる集中豪雨により、溪岸浸食と山林崩壊が拡大し、保全対象に土砂が流出する危険性があるため、谷止工により土砂流出の防止を図る。			事業実施主体	四国森林管理局 徳島森林管理署
主な事業内容	コンクリート谷止工 1基				
主な保全対象	国道等				
総事業費	37,000千円 (税抜き 34,259千円)				

位置図



縮尺 1:50,000

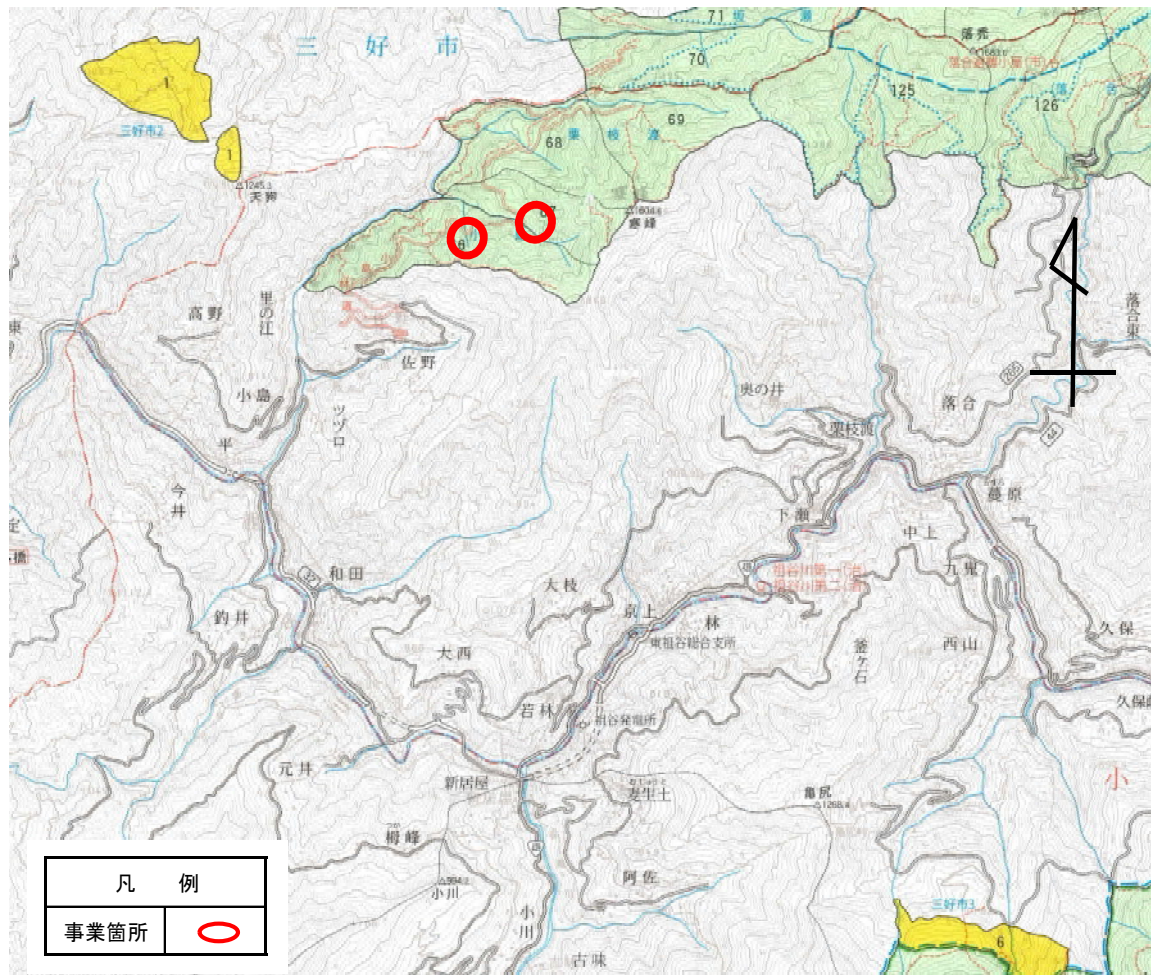
○別紙様式9の記載要領(直轄治山事業)

- 1 事業名 「国有林治山事業実施要領」の第3に定める事業区分を記載する。
- 2 事業計画期間 事業着手年度～事業完了年度を記載する。
- 3 事業実施地区名 漢字の地区名には、ふりがなを必ず記載する。(例:大保沢地区(おおまたざわ))
- 4 事業目的 特に災害等の事業実施のきっかけとなった事項と、事業の目的が明確に判るように具体的に記載する。
- 5 事業実施主体 事業実施する森林管理局、森林管理署等名を記載する。
- 6 主な事業内容 ダム工については基数、流路工については延長(m)、山腹工については面積(ha)、森林整備については作業種別面積(ha)保安林管理道等については延長(m)を記載する。
- 7 位置図 図面は、原則として5万分の1の地形図により作成する。

地区概要表

事業名	復旧治山	事業計画期間	平成30～31年度	事業実施区域名 (都道府県名)	(おしま) 小島地区 (徳島)
事業目的	平成30年7月からの度重なる集中豪雨により、溪岸浸食と山林崩壊が拡大し、保全対象に土砂が流出する危険性があるため、谷止工により土砂流出の防止を図る。			事業実施主体	四国森林管理局 徳島森林管理署
主な事業内容	コンクリート谷止工 2基				
主な保全対象	林道				
総事業費	72,000千円 (税抜き 66,667千円)				

位置図



縮尺 1:50,000

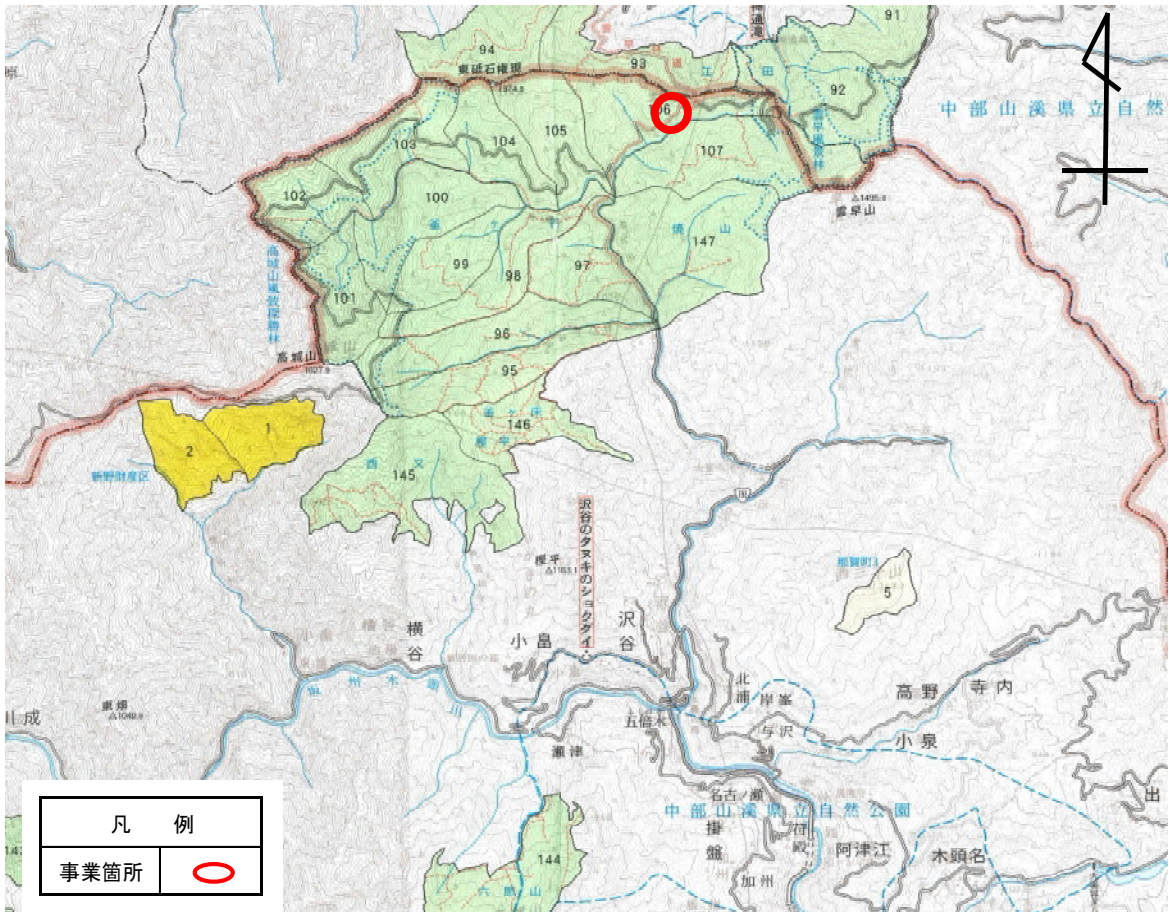
○別紙様式9の記載要領(直轄治山事業)

- 1 事業名 「国有林治山事業実施要領」の第3に定める事業区分を記載する。
- 2 事業計画期間 事業着手年度～事業完了年度を記載する。
- 3 事業実施地区名 漢字の地区名には、ふりがなを必ず記載する。(例:大俣沢地区(おおまたざわ))
- 4 事業目的 特に災害等の事業実施のきっかけとなった事項と、事業の目的が明確に判るように具体的に記載する。
- 5 事業実施主体 事業実施する森林管理局、森林管理署等名を記載する。
- 6 主な事業内容 ダム工については基数、流路工については延長(m)、山腹工については面積(ha)、森林整備については作業種別面積(ha)保安林管理道等については延長(m)を記載する。
- 7 位置図 図面は、原則として5万分の1の地形図により作成する。

地区概要表

事業名	復旧治山	事業計画期間	平成30年度(一年間)	事業実施区域名 (都道府県名)	(かがたに) 釜ヶ谷地区 (徳島)
事業目的	平成30年7月からの度重なる集中豪雨により、溪岸浸食と山林崩壊が拡大し、保全対象に土砂が流出する危険性があるため、谷止工により土砂流出の防止を図る。			事業実施主体	四国森林管理局 徳島森林管理署
主な事業内容	コンクリート谷止工 1基				
主な保全対象	国道				
総事業費	25,000千円 (税抜き 23,148千円)				

位置図



縮尺 1:50,000

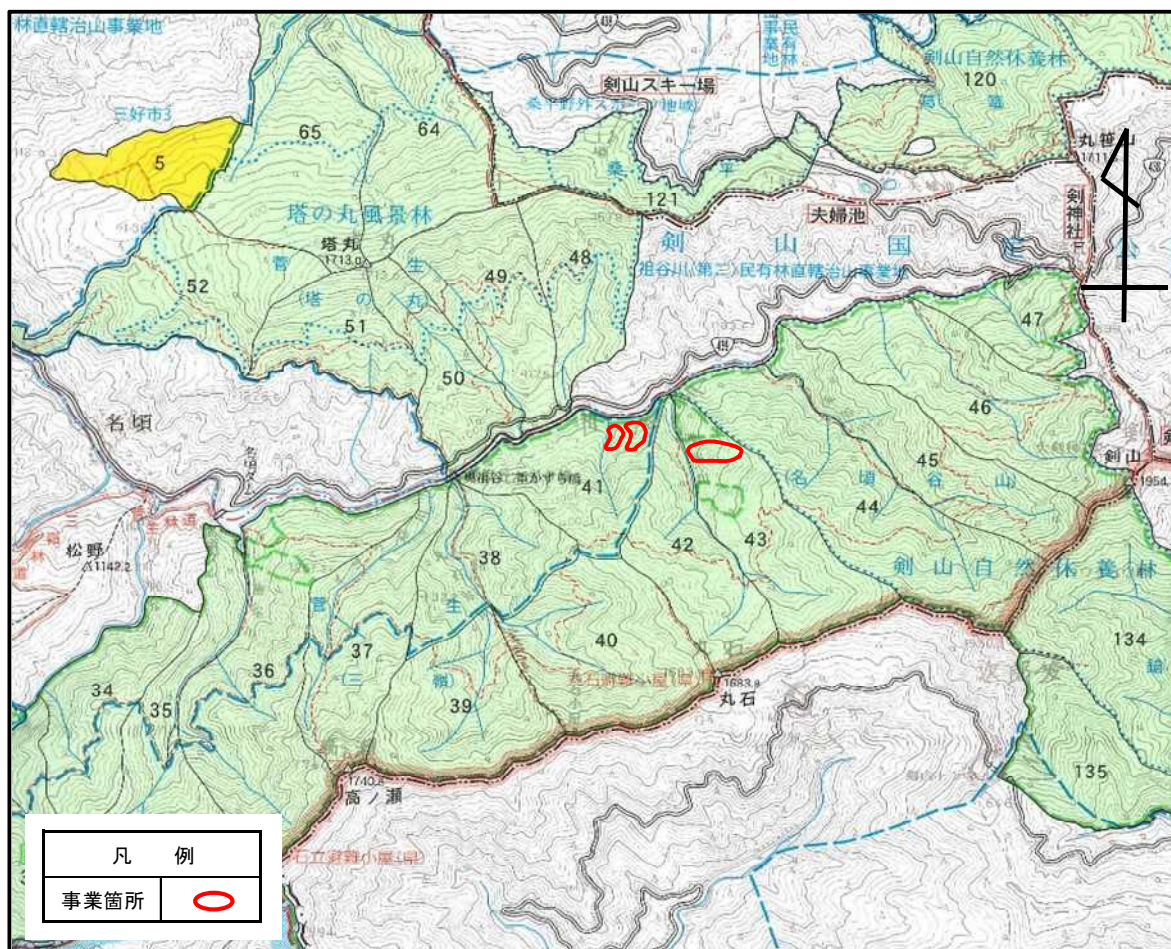
○別紙様式9の記載要領(直轄治山事業)

- 1 事業名 「国有林治山事業実施要領」の第3に定める事業区分を記載する。
- 2 事業計画期間 事業着手年度～事業完了年度を記載する。
- 3 事業実施地区名 漢字の地区名には、ふりがなを必ず記載する。(例:大俣沢地区(おおまたざわ))
- 4 事業目的 特に災害等の事業実施のきっかけとなった事項と、事業の目的が明確に判るように具体的に記載する。
- 5 事業実施主体 事業実施する森林管理局、森林管理署等名を記載する。
- 6 主な事業内容 ダム工については基数、流路工については延長(m)、山腹工については面積(ha)、森林整備については作業種別面積(ha)保安林管理道等については延長(m)を記載する。
- 7 位置図 図面は、原則として5万分の1の地形図により作成する。

### 地区概要表

事業名	保安林整備	事業計画期間	平成31年度(一年間)	事業実施区域名 (都道府県名)	(すげおい) 菅生1地区 (徳島)
事業目的	当地区の森林は、名頃ダム上流に位置し間伐も遅れており、放置すると水源かん養機能が失われることから洪水、濁水の防止を図るため事業を施工する。			事業実施主体	四国森林管理局 徳島森林管理署
主な事業内容	森林整備 5.68 ha				
主な保全対象	-				
総事業費	1,237千円 (税抜き 1,145千円)				

#### 位置図



縮尺 1:50,000

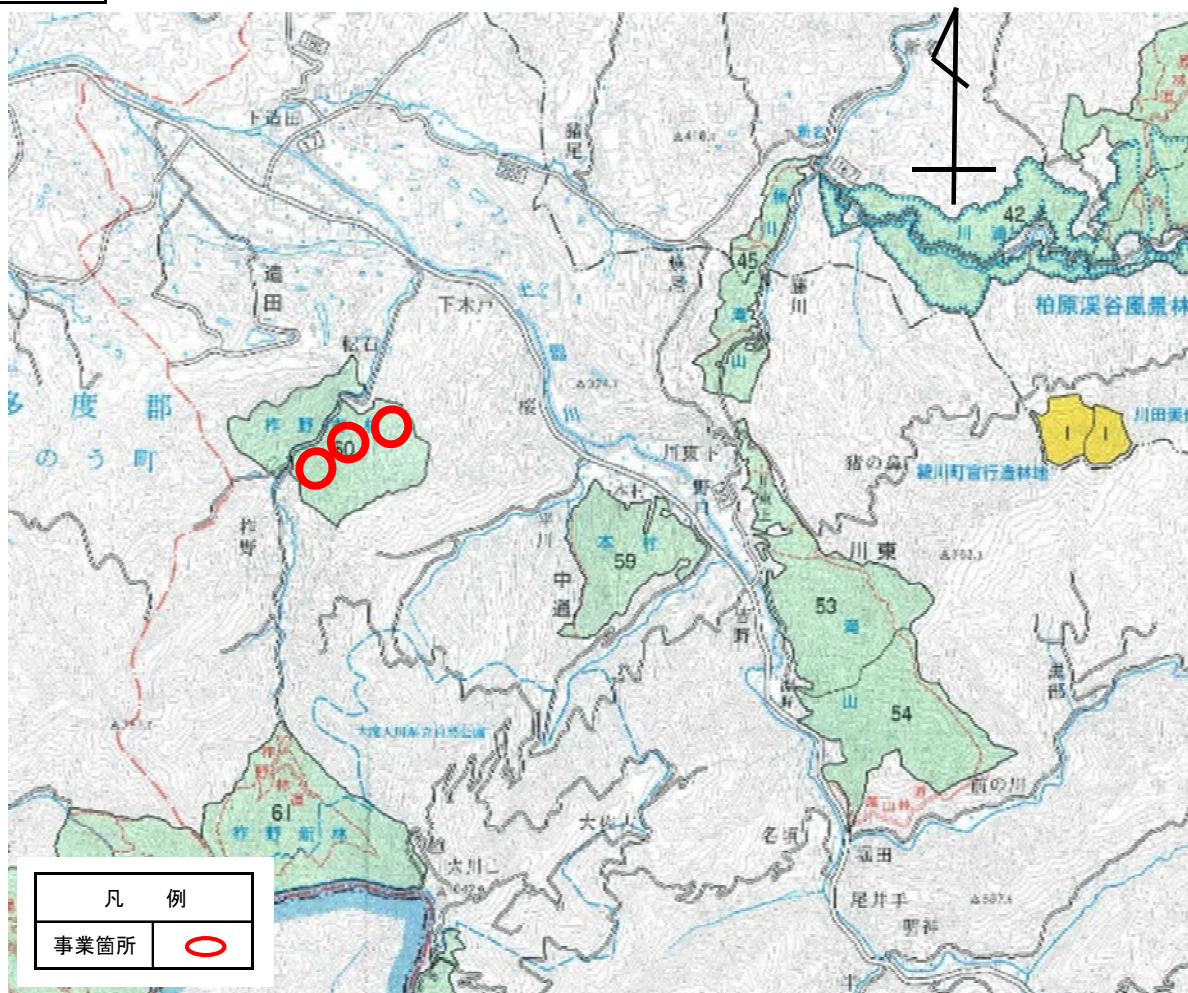
#### ○別紙様式9の記載要領(直轄治山事業)

- 1 事業名 「国有林治山事業実施要領」の第3に定める事業区分を記載する。
- 2 事業計画期間 事業着手年度～事業完了年度を記載する。
- 3 事業実施地区名 漢字の地区名には、ふりがなを必ず記載する。(例:大俣沢地区(おおまたざわ))
- 4 事業目的 特に災害等の事業実施のきっかけとなった事項と、事業の目的が明確に判るように具体的に記載する。
- 5 事業実施主体 事業実施する森林管理局、森林管理署等名を記載する。
- 6 主な事業内容 ダム工については基数、流路工については延長(m)、山腹工については面積(ha)、森林整備については作業種別面積(ha)保安林管理道等については延長(m)を記載する。
- 7 位置図 図面は、原則として5万分の1の地形図により作成する。

### 地区概要表

事業名	復旧治山	事業計画期間	平成30年度(一年間)	事業実施区域名 (都道府県名)	(くぬぎの) 柞野地区 (香川)
事業目的	平成30年7月の豪雨により、溪流には大量の不安定土砂が堆積しており、谷止工により土砂流出の防止を図る。			事業実施主体	四国森林管理局 香川森林管理事務所
主な事業内容	コンクリート谷止工 3基				
主な保全対象	市道等				
総事業費	66,000千円 (税抜き 61,111千円)				

位置図



縮尺 1:50,000

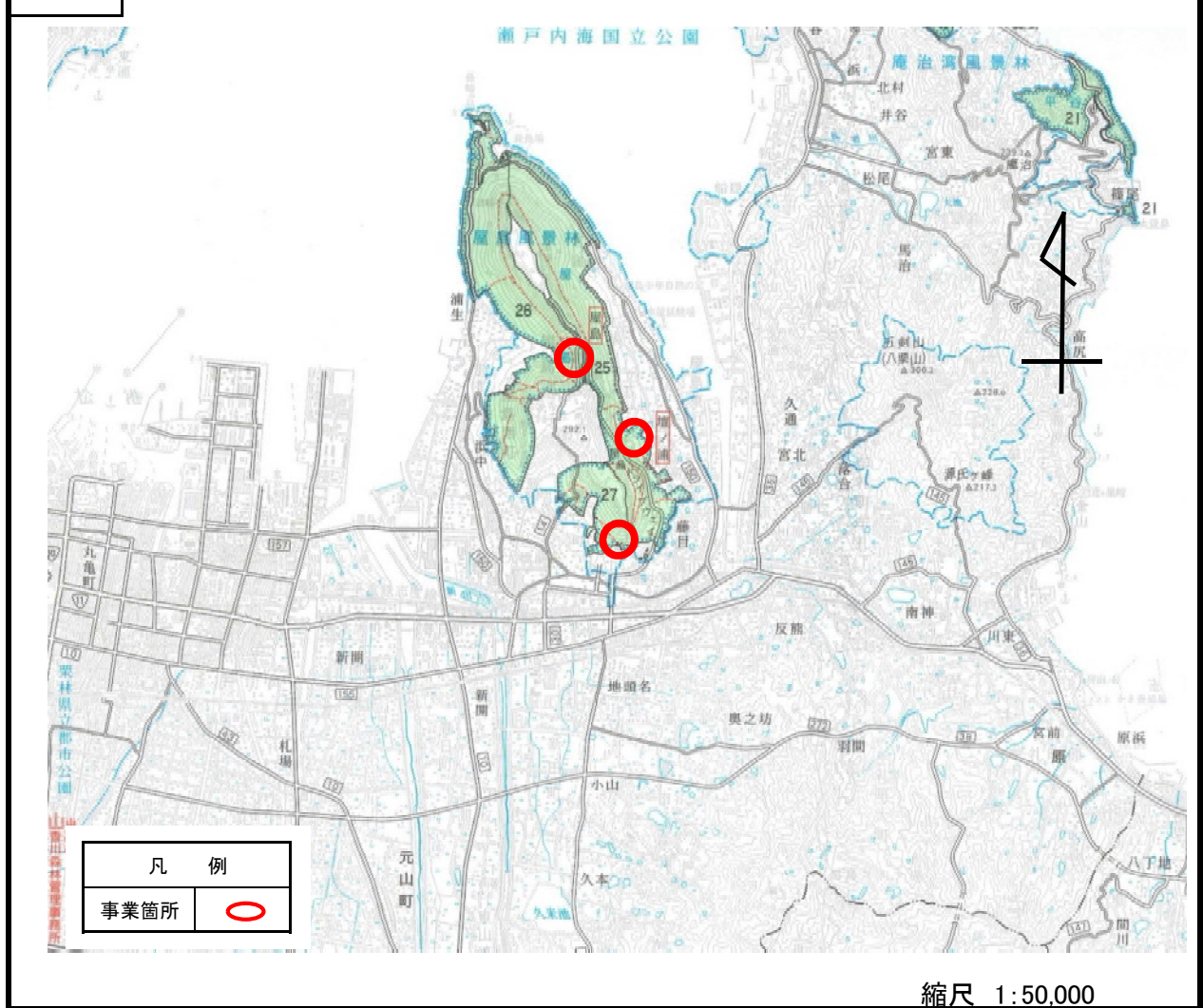
○別紙様式9の記載要領(直轄治山事業)

- 1 事業名 「国有林治山事業実施要領」の第3に定める事業区分を記載する。
- 2 事業計画期間 事業着手年度～事業完了年度を記載する。
- 3 事業実施地区名 漢字の地区名には、ふりがなを必ず記載する。(例:大俣沢地区(おおまたざわ))
- 4 事業目的 特に災害等の事業実施のきっかけとなった事項と、事業の目的が明確に判るように具体的に記載する。
- 5 事業実施主体 事業実施する森林管理局、森林管理署等名を記載する。
- 6 主な事業内容 ダム工については基数、流路工については延長(m)、山腹工については面積(ha)、森林整備については作業種別面積(ha)保安林管理道等については延長 (m)を記載する。
- 7 位置図 図面は、原則として5万分の1の地形図により作成する。

地区概要表

事業名	復旧治山	事業計画期間	平成30～32年度	事業実施区域名 (都道府県名)	(やしま) 屋島地区 (香川)
事業目的	平成29年の台風5号による集中豪雨により溪流には不安定土砂が堆積しており、谷止工等により土砂流出の防止を図る。			事業実施主体	四国森林管理局 香川森林管理事務所
主な事業内容	コンクリート谷止工 2基、山腹工0.20ha				
主な保全対象	市道等				
総事業費	95,000千円 (税抜き 87,963千円)				

位置図



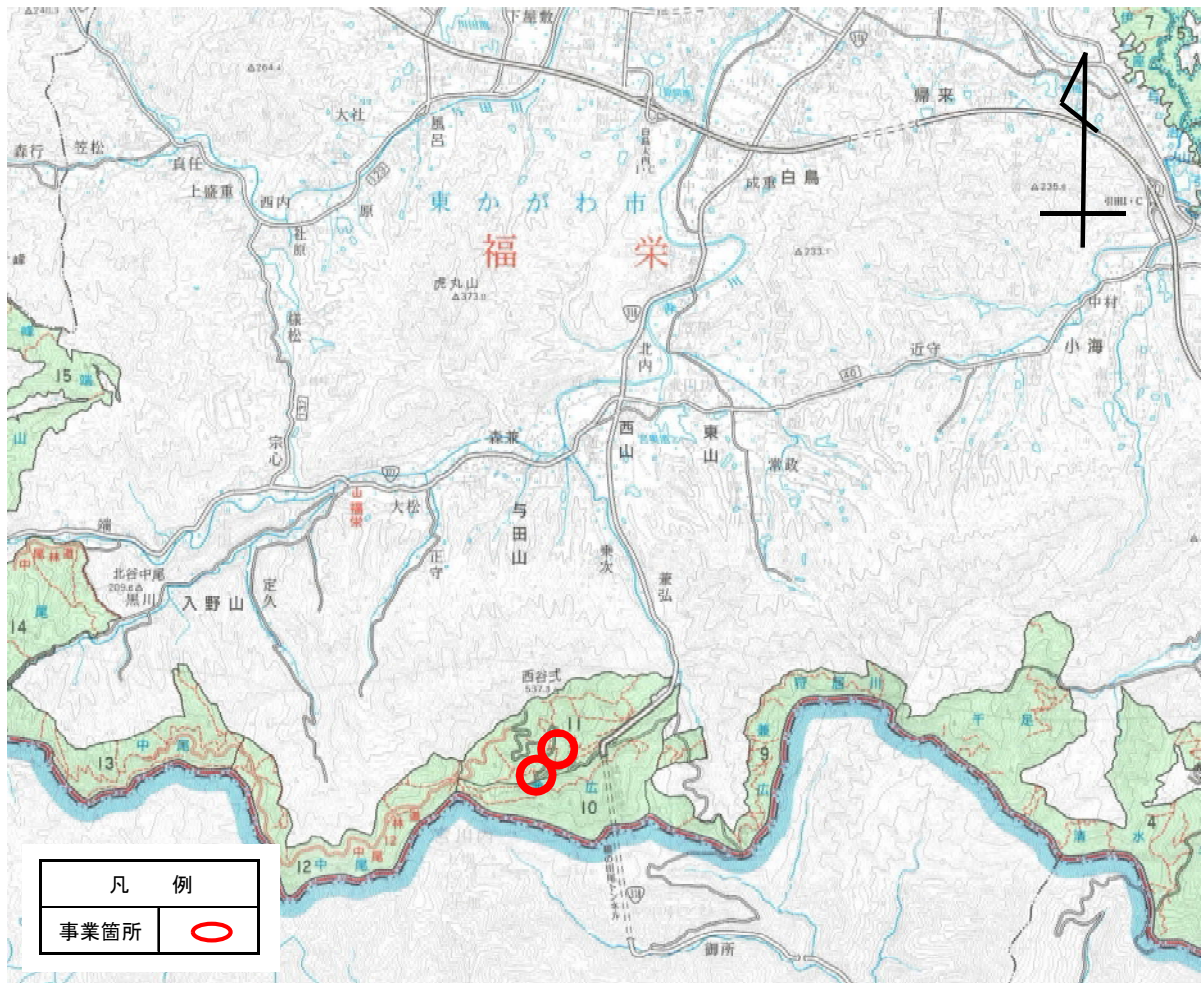
○別紙様式9の記載要領(直轄治山事業)

- 1 事業名 「国有林治山事業実施要領」の第3に定める事業区分を記載する。
- 2 事業計画期間 事業着手年度～事業完了年度を記載する。
- 3 事業実施地区名 漢字の地区名には、ふりがなを必ず記載する。(例:大俣沢地区(おおまたざわ))
- 4 事業目的 特に災害等の事業実施のきっかけとなった事項と、事業の目的が明確に判るように具体的に記載する。
- 5 事業実施主体 事業実施する森林管理局、森林管理署等名を記載する。
- 6 主な事業内容 ダム工については基数、流路工については延長(m)、山腹工については面積(ha)、森林整備については作業種別面積(ha)保安林管理道等については延長 (m)を記載する。
- 7 位置図 図面は、原則として5万分の1の地形図により作成する。

地区概要表

事業名	復旧治山	事業計画期間	平成31年度(一年間)	事業実施区域名 (都道府県名)	(かねひろ) 兼広地区 (香川)
事業目的	平成30年7月の豪雨により、溪流には大量の不安定土砂が堆積しており、谷止工により土砂流出の防止を図る。			事業実施主体	四国森林管理局 香川森林管理事務所
主な事業内容	コンクリート谷止工 2基				
主な保全対象	市道等				
総事業費	49,000千円 (税抜き 45,370千円)				

位置図



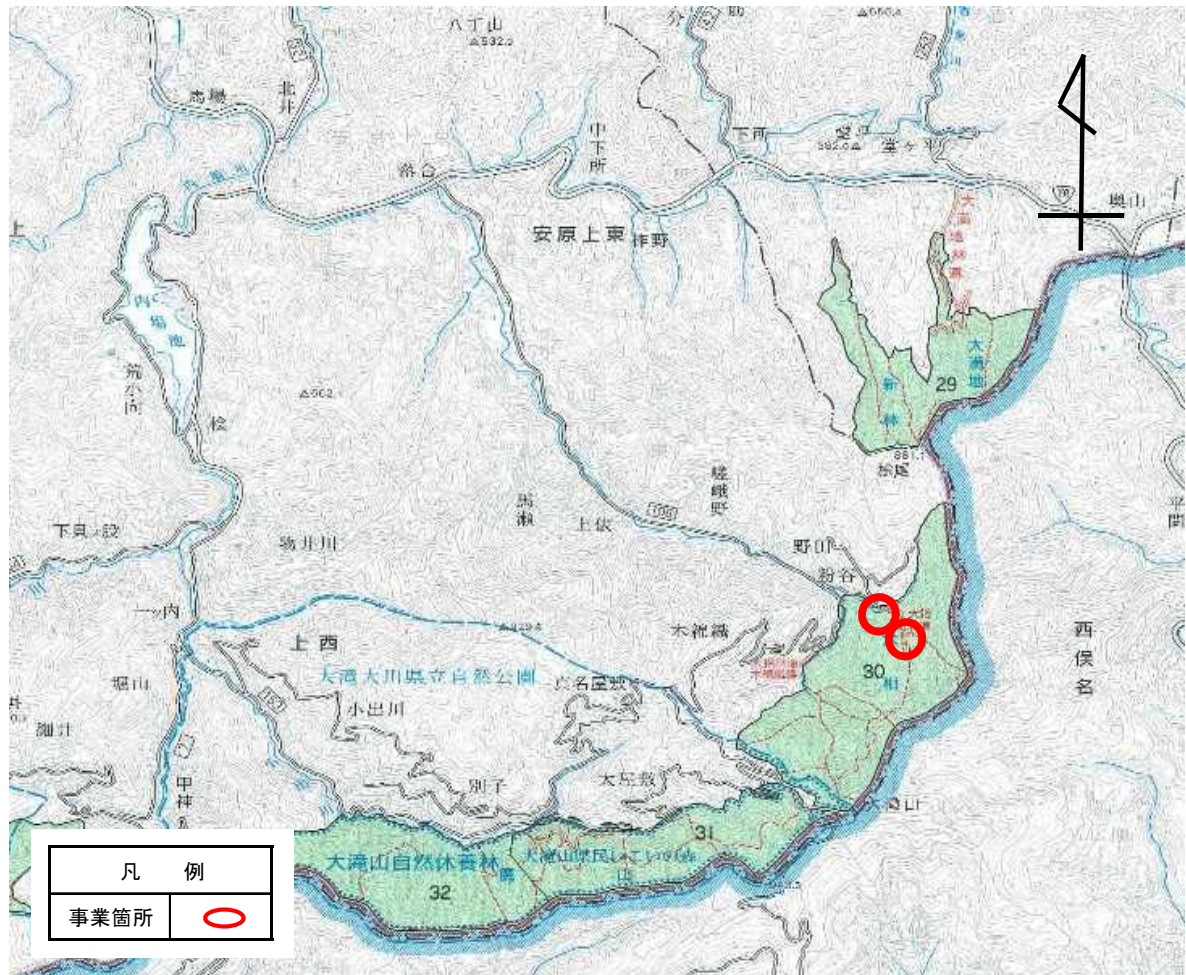
○別紙様式9の記載要領(直轄治山事業)

- 1 事業名 「国有林治山事業実施要領」の第3に定める事業区分を記載する。
- 2 事業計画期間 事業着手年度～事業完了年度を記載する。
- 3 事業実施地区名 漢字の地区名には、ふりがなを必ず記載する。(例:大俣沢地区(おおまたざわ))
- 4 事業目的 特に災害等の事業実施のきっかけとなった事項と、事業の目的が明確に判るように具体的に記載する。
- 5 事業実施主体 事業実施する森林管理局、森林管理署等名を記載する。
- 6 主な事業内容 ダム工については基数、流路工については延長(m)、山腹工については面積(ha)、森林整備については作業種別面積(ha)保安林管理道等については延長(m)を記載する。
- 7 位置図 図面は、原則として5万分の1の地形図により作成する。

地区概要表

事業名	復旧治山	事業計画期間	平成31～32年度	事業実施区域名 (都道府県名)	(だいそう) 大相地区 (香川)
事業目的	平成30年7月の豪雨により、溪流には大量の不安定土砂が堆積しており、谷止工により土砂流出の防止を図る。			事業実施主体	四国森林管理局 香川森林管理事務所
主な事業内容	コンクリート谷止工 1基、山腹工0.20ha				
主な保全対象	市道等				
総事業費	54,000千円 (税抜き 50,000千円)				

位置図



縮尺 1:50,000

○別紙様式9の記載要領(直轄治山事業)

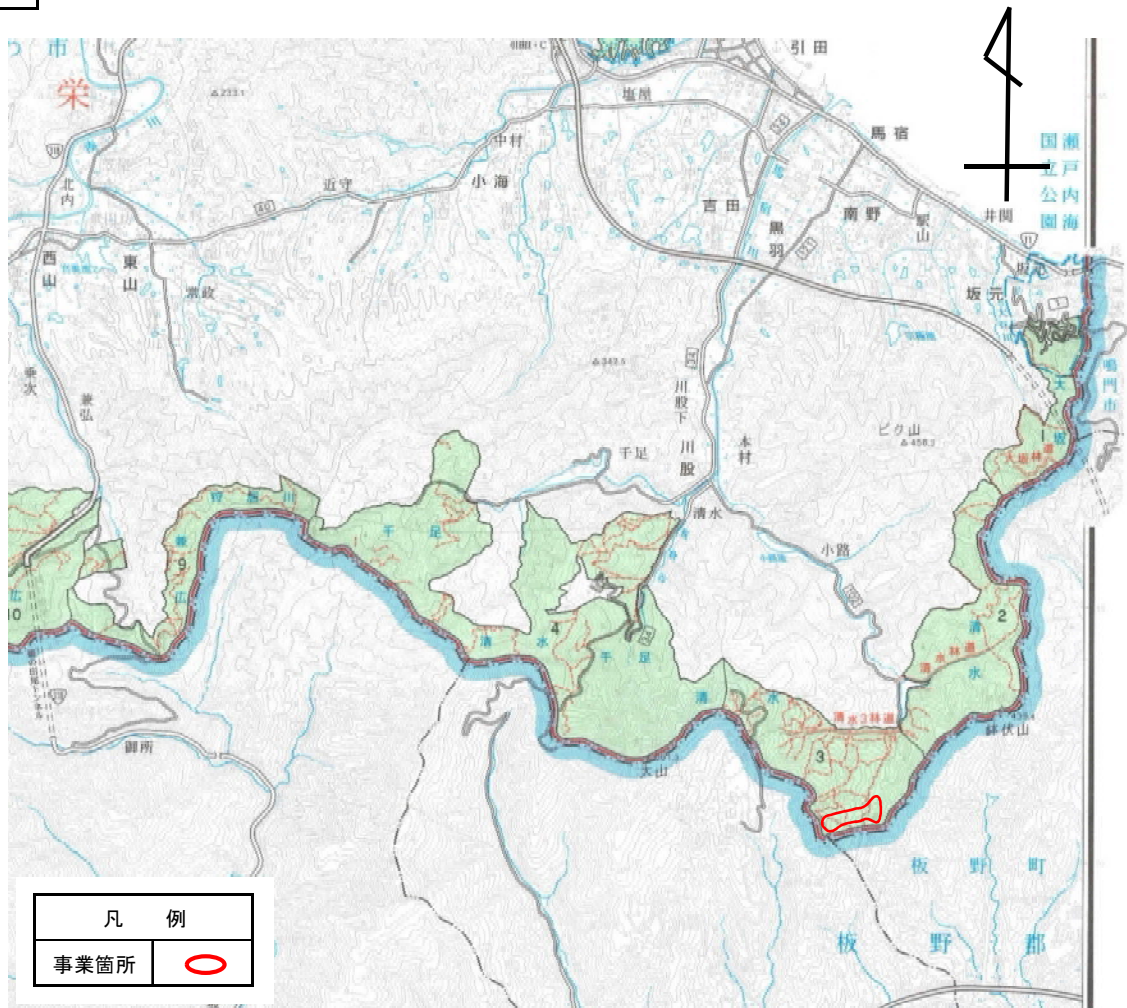
- 1 事業名 「国有林治山事業実施要領」の第3に定める事業区分を記載する。
- 2 事業計画期間 事業着手年度～事業完了年度を記載する。
- 3 事業実施地区名 漢字の地区名には、ふりがなを必ず記載する。(例:大俣沢地区(おおまたざわ))
- 4 事業目的 特に災害等の事業実施のきっかけとなった事項と、事業の目的が明確に判るように具体的に記載する。
- 5 事業実施主体 事業実施する森林管理局、森林管理署等名を記載する。
- 6 主な事業内容 ダム工については基数、流路工については延長(m)、山腹工については面積(ha)、森林整備については作業種別面積(ha)保安林管理道等については延長 (m)を記載する。
- 7 位置図 図面は、原則として5万分の1の地形図により作成する。



地区概要表

事業名	保安林整備	事業計画期間	平成31年度(一年間)	事業実施区域名 (都道府県名)	(しみず) 清水1地区 (香川)
事業目的	当地区の森林は、間伐が遅れておりそのまま放置すれば水源かん養機能が失われることから洪水、渇水の防止を図るため事業を施工する。			事業実施主体	四国森林管理局 香川森林管理事務所
主な事業内容	森林整備 3.50ha				
主な保全対象	-				
総事業費	980千円 (税抜き 907千円)				

位置図



縮尺 1:50,000

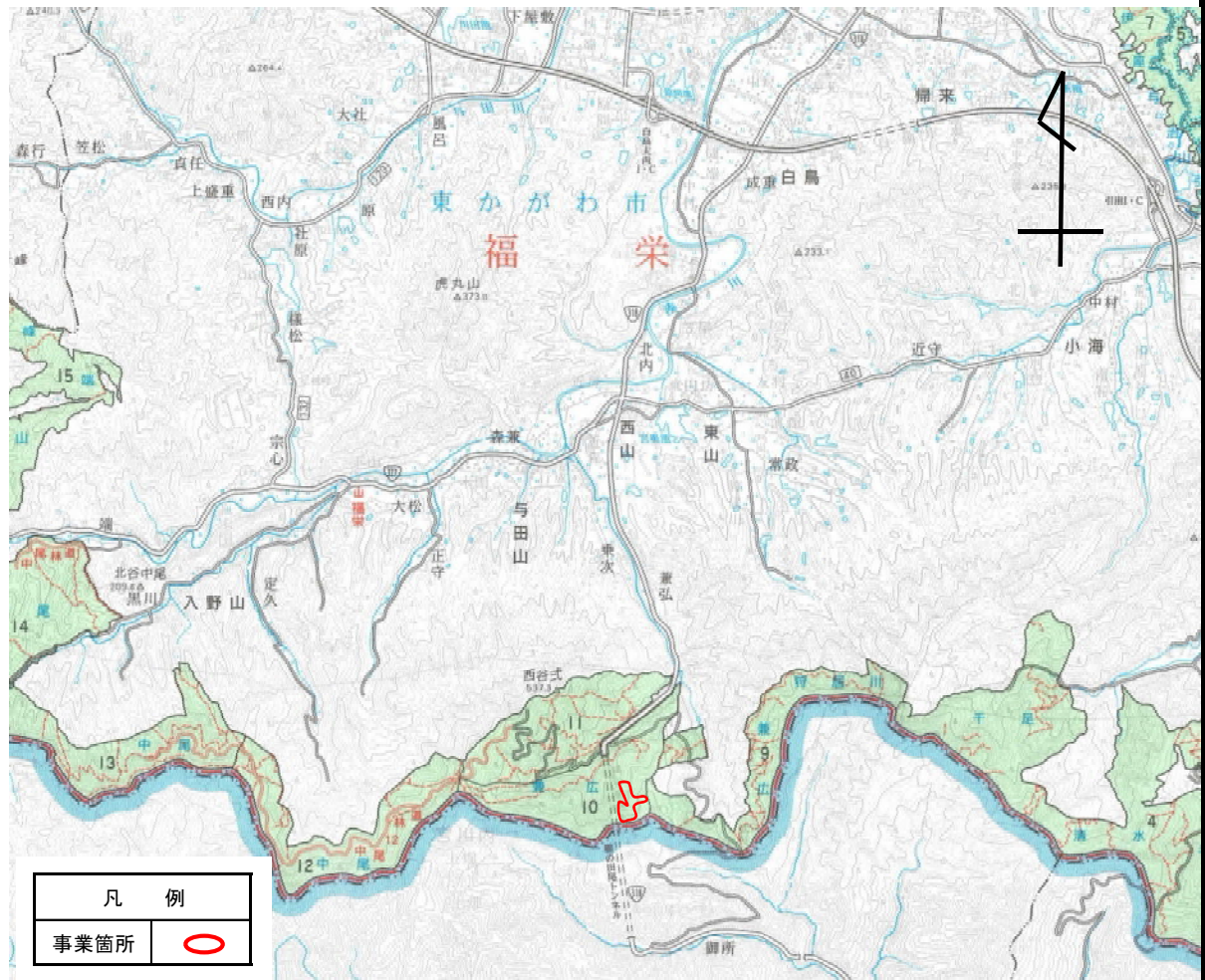
○別紙様式9の記載要領(直轄治山事業)

- 1 事業名 「国有林治山事業実施要領」の第3に定める事業区分を記載する。
- 2 事業計画期間 事業着手年度～事業完了年度を記載する。
- 3 事業実施地区名 漢字の地区名には、ふりがなを必ず記載する。(例:大俣沢地区(おおまたざわ))
- 4 事業目的 特に災害等の事業実施のきっかけとなった事項と、事業の目的が明確に判るように具体的に記載する。
- 5 事業実施主体 事業実施する森林管理局、森林管理署等名を記載する。
- 6 主な事業内容 ダム工については基数、流路工については延長(m)、山腹工については面積(ha)、森林整備については作業種別面積(ha)保安林管理道等については延長 (m)を記載する。
- 7 位置図 図面は、原則として5万分の1の地形図により作成する。

地区概要表

事業名	保安林整備	事業計画期間	平成31年度(一年間)	事業実施区域名 (都道府県名)	(かねひろ) 兼広地区 (香川)
事業目的	当地区の森林は、間伐が遅れておりそのまま放置すれば水源かん養機能が失われることから洪水、渇水の防止を図るため事業を施工する。			事業実施主体	四国森林管理局 香川森林管理事務所
主な事業内容	森林整備 3.39ha				
主な保全対象	-				
総事業費	1,000千円 (税抜き 926千円)				

位置図



縮尺 1:50,000

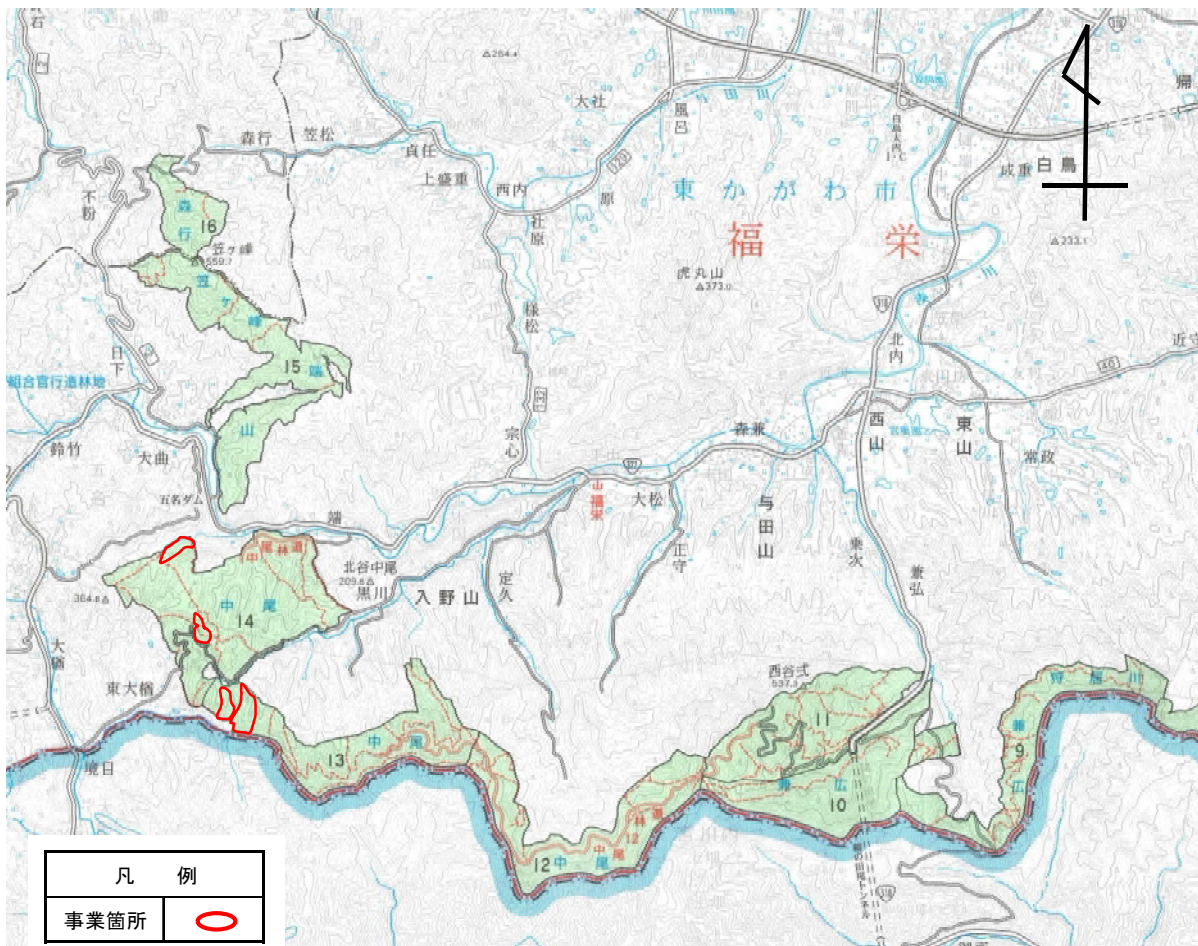
○別紙様式9の記載要領(直轄治山事業)

- 1 事業名 「国有林治山事業実施要領」の第3に定める事業区分を記載する。
- 2 事業計画期間 事業着手年度～事業完了年度を記載する。
- 3 事業実施地区名 漢字の地区名には、ふりがなを必ず記載する。(例:大俣沢地区(おおまたざわ))  
特に災害等の事業実施のきっかけとなった事項と、事業の目的が明確に判るように具体的に記載する。
- 4 事業目的
- 5 事業実施主体 事業実施する森林管理局、森林管理署等名を記載する。
- 6 主な事業内容 ダム工については基数、流路工については延長(m)、山腹工については面積(ha)、森林整備については作業種別面積(ha)保安林管理道等については延長(m)を記載する。
- 7 位置図 図面は、原則として5万分の1の地形図により作成する。

### 地区概要表

事業名	保安林整備	事業計画期間	平成31年度(一年間)	事業実施区域名 (都道府県名)	(なかお) 中尾地区 (香川)
事業目的	当地区の森林は、間伐が遅れておりそのまま放置すれば水源かん養機能が失われることから洪水、渇水の防止を図るため事業を施工する。			事業実施主体	四国森林管理局 香川森林管理事務所
主な事業内容	森林整備 4.35ha				
主な保全対象	-				
総事業費	1,626千円 (税抜き 1,506千円)				

位置図



縮尺 1:50,000

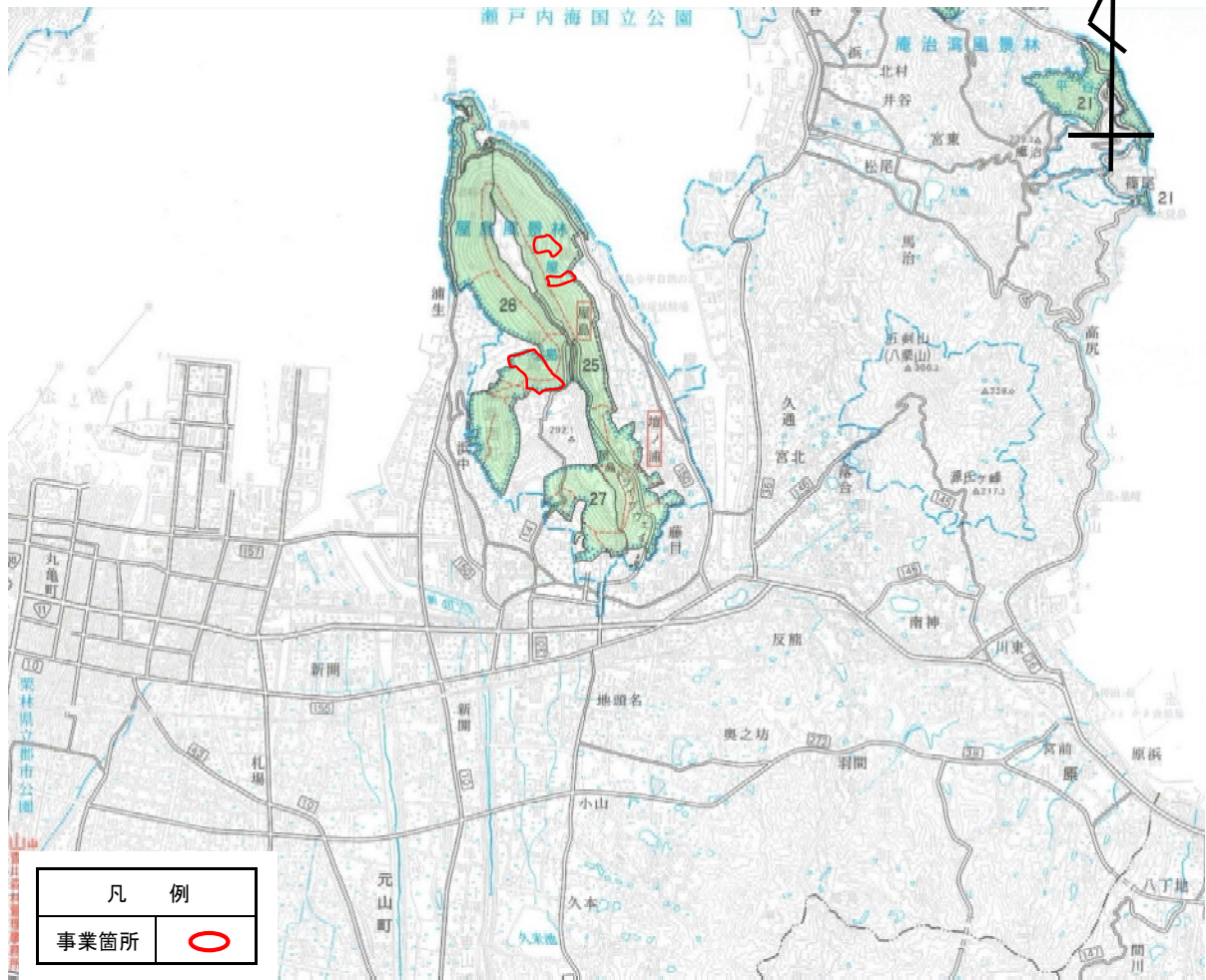
○別紙様式9の記載要領(直轄治山事業)

- 1 事業名 「国有林治山事業実施要領」の第3に定める事業区分を記載する。
- 2 事業計画期間 事業着手年度～事業完了年度を記載する。
- 3 事業実施地区名 漢字の地区名には、ふりがなを必ず記載する。(例:大俣沢地区(おおまたざわ))
- 4 事業目的 特に災害等の事業実施のきっかけとなった事項と、事業の目的が明確に判るように具体的に記載する。
- 5 事業実施主体 事業実施する森林管理局、森林管理署等名を記載する。
- 6 主な事業内容 ダム工については基数、流路工については延長(m)、山腹工については面積(ha)、森林整備については作業種別面積(ha)保安林管理道等については延長(m)を記載する。
- 7 位置図 図面は、原則として5万分の1の地形図により作成する。

地区概要表

事業名	保安林整備	事業計画期間	平成31年度(一年間)	事業実施区域名 (都道府県名)	(やしま) 屋島地区 (香川)
事業目的	当地区の森林は、間伐が遅れておりそのまま放置すれば水源かん養機能が失われることから洪水、濁水の防止を図るため事業を施工する。			事業実施主体	四国森林管理局 香川森林管理事務所
主な事業内容	森林整備 10.46ha				
主な保全対象	-				
総事業費	3,026千円 (税抜き 2,802千円)				

位置図



縮尺 1:50,000

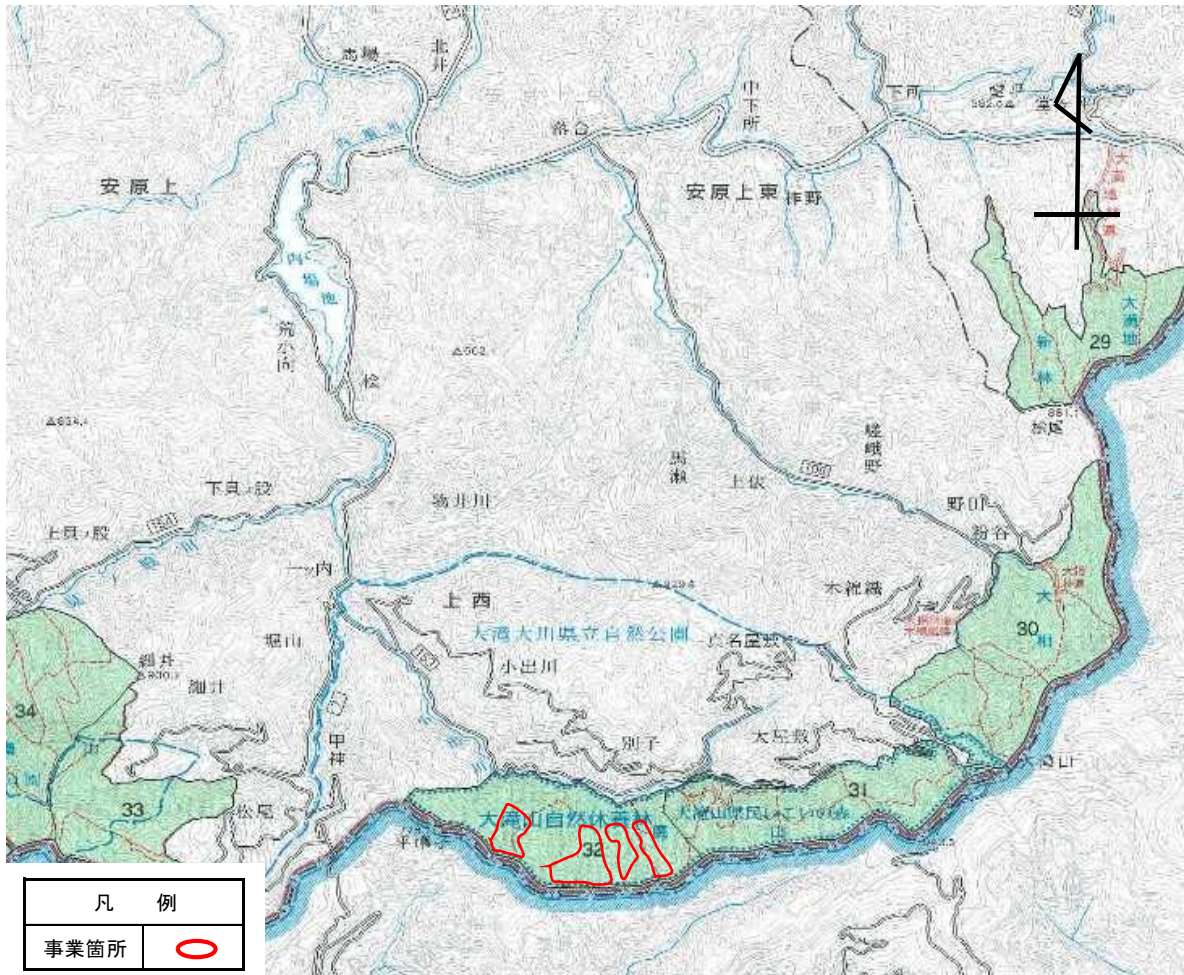
○別紙様式9の記載要領(直轄治山事業)

- 1 事業名 「国有林治山事業実施要領」の第3に定める事業区分を記載する。
- 2 事業計画期間 事業着手年度～事業完了年度を記載する。
- 3 事業実施地区名 漢字の地区名には、ふりがなを必ず記載する。(例:大俣沢地区(おおまたざわ))  
特に災害等の事業実施のきっかけとなった事項と、事業の目的が明確に判るように具体的に記載する。
- 4 事業目的
- 5 事業実施主体 事業実施する森林管理局、森林管理署等名を記載する。
- 6 主な事業内容 ダム工については基数、流路工については延長(m)、山腹工については面積(ha)、森林整備については作業種別面積(ha)保安林管理道等については延長(m)を記載する。
- 7 位置図 図面は、原則として5万分の1の地形図により作成する。

### 地区概要表

事業名	保安林整備	事業計画期間	平成31年度(一年間)	事業実施区域名 (都道府県名)	(たかやま) 鷹山1地区 (香川)
事業目的	当地区の森林は、間伐が遅れておりそのまま放置すれば水源かん養機能が失われることから洪水、渇水の防止を図るため事業を施工する。			事業実施主体	四国森林管理局 香川森林管理事務所
主な事業内容	森林整備 30.99ha				
主な保全対象	-				
総事業費	9,250千円 (税抜き 8,565千円)				

位置図



縮尺 1:50,000

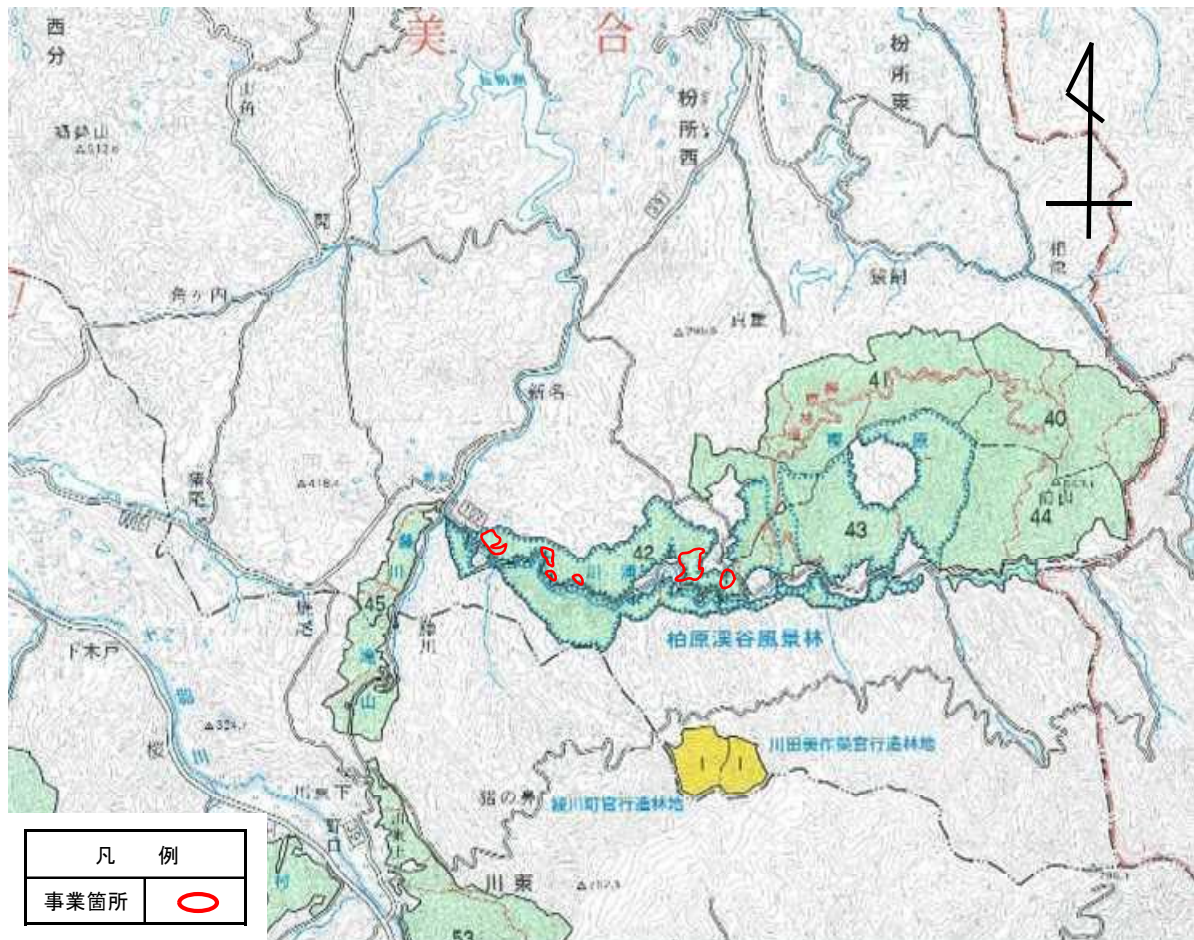
○別紙様式9の記載要領(直轄治山事業)

- 1 事業名 「国有林治山事業実施要領」の第3に定める事業区分を記載する。
- 2 事業計画期間 事業着手年度～事業完了年度を記載する。
- 3 事業実施地区名 漢字の地区名には、ふりがなを必ず記載する。(例:大俣沢地区(おおまたざわ))
- 4 事業目的 特に災害等の事業実施のきっかけとなった事項と、事業の目的が明確に判るように具体的に記載する。
- 5 事業実施主体 事業実施する森林管理局、森林管理署等名を記載する。
- 6 主な事業内容 ダム工については基数、流路工については延長(m)、山腹工については面積(ha)、森林整備については作業種別面積(ha)保安林管理道等については延長(m)を記載する。
- 7 位置図 図面は、原則として5万分の1の地形図により作成する。

地区概要表

事業名	保安林整備	事業計画期間	平成31年度(一年間)	事業実施区域名 (都道府県名)	(かしはら) 檜原2地区 (香川)
事業目的	当地区の森林は、間伐が遅れておりそのまま放置すれば水源かん養機能が失われることから洪水、濁水の防止を図るため事業を施工する。			事業実施主体	四国森林管理局 香川森林管理事務所
主な事業内容	森林整備 9.73ha				
主な保全対象	-				
総事業費	2,730千円 (税抜き 2,528千円)				

位置図



縮尺 1:50,000

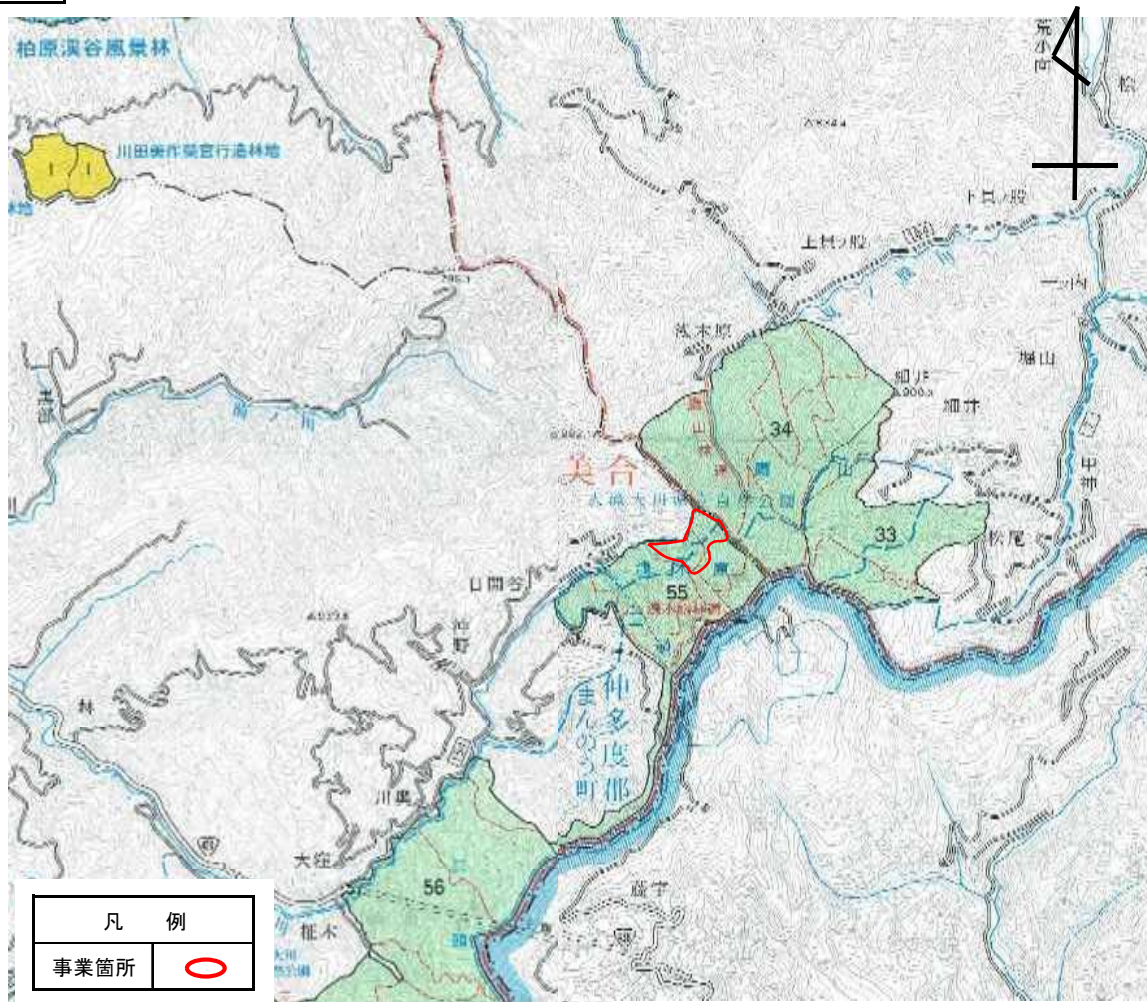
○別紙様式9の記載要領(直轄治山事業)

- 1 事業名 「国有林治山事業実施要領」の第3に定める事業区分を記載する。
- 2 事業計画期間 事業着手年度～事業完了年度を記載する。
- 3 事業実施地区名 漢字の地区名には、ふりがなを必ず記載する。(例:大俣沢地区(おおまたざわ))
- 4 事業目的 特に災害等の事業実施のきっかけとなった事項と、事業の目的が明確に判るように具体的に記載する。
- 5 事業実施主体 事業実施する森林管理局、森林管理署等名を記載する。
- 6 主な事業内容 ダム工については基数、流路工については延長(m)、山腹工については面積(ha)、森林整備については作業種別面積(ha)保安林管理道等については延長(m)を記載する。
- 7 位置図 図面は、原則として5万分の1の地形図により作成する。

地区概要表

事業名	保安林整備	事業計画期間	平成31年度(一年間)	事業実施区域名 (都道府県名)	(さんとう) 三頭地区 (香川)
事業目的	当地区の森林は、間伐が遅れておりそのまま放置すれば水源かん養機能が失われることから洪水、渇水の防止を図るため事業を施工する。			事業実施主体	四国森林管理局 香川森林管理事務所
主な事業内容	森林整備 10.53ha				
主な保全対象	-				
総事業費	2,940千円 (税抜き 2,722千円)				

位置図



縮尺 1:50,000

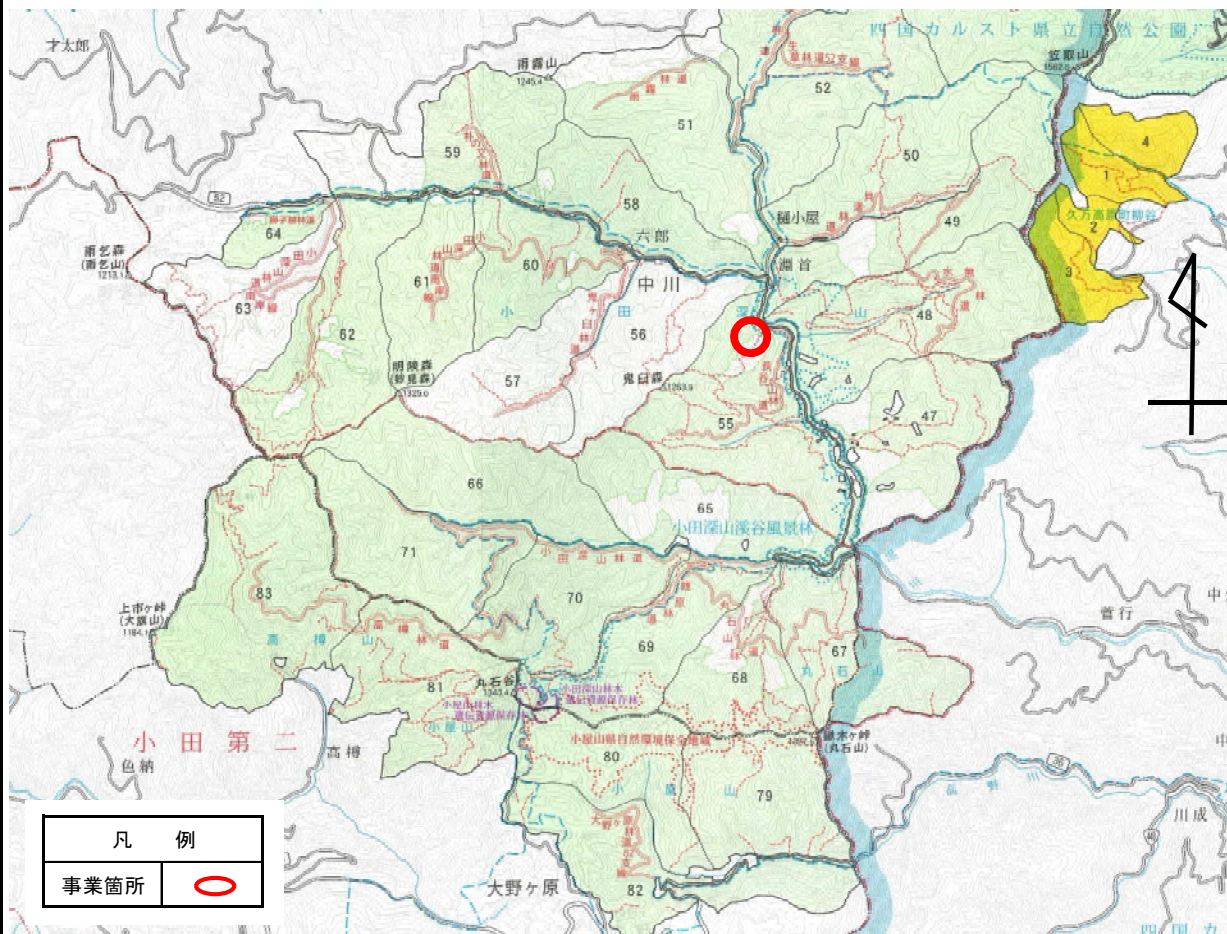
○別紙様式9の記載要領(直轄治山事業)

- 1 事業名 「国有林治山事業実施要領」の第3に定める事業区分を記載する。
- 2 事業計画期間 事業着手年度～事業完了年度を記載する。
- 3 事業実施地区名 漢字の地区名には、ふりがなを必ず記載する。(例:大俣沢地区(おおまたざわ))
- 4 事業目的 特に災害等の事業実施のきっかけとなった事項と、事業の目的が明確に判るように具体的に記載する。
- 5 事業実施主体 事業実施する森林管理局、森林管理署等名を記載する。
- 6 主な事業内容 ダム工については基数、流路工については延長(m)、山腹工については面積(ha)、森林整備については作業種別面積(ha)保安林管理道等については延長 (m)を記載する。
- 7 位置図 図面は、原則として5万分の1の地形図により作成する。

### 地区概要表

事業名	復旧治山	事業計画期間	平成30年度(一年間)	事業実施区域名 (都道府県名)	(おだみやま) 小田深山1地区 (愛媛)
事業目的	平成30年7月豪雨により山林が崩壊し、現地には大量の不安定土砂が堆積しており、谷止工により土砂流出の防止を図る。			事業実施主体	四国森林管理局 愛媛森林管理署
主な事業内容	コンクリート谷止工 1基				
主な保全対象	県道等				
総事業費	38,000千円 (税抜き 35,185千円)				

位置図



縮尺 1:50,000

○別紙様式9の記載要領(直轄治山事業)

- 1 事業名 「国有林治山事業実施要領」の第3に定める事業区分を記載する。
- 2 事業計画期間 事業着手年度～事業完了年度を記載する。
- 3 事業実施地区名 漢字の地区名には、ふりがなを必ず記載する。(例:大俣沢地区(おおまたざわ))
- 4 事業目的 特に災害等の事業実施のきっかけとなった事項と、事業の目的が明確に判るように具体的に記載する。
- 5 事業実施主体 事業実施する森林管理局、森林管理署等名を記載する。
- 6 主な事業内容 ダム工については基数、流路工については延長(m)、山腹工については面積(ha)、森林整備については作業種別面積(ha)保安林管理道等については延長(m)を記載する。
- 7 位置図 図面は、原則として5万分の1の地形図により作成する。



地区概要表

事業名	復旧治山	事業計画期間	平成31年度(一年間)	事業実施区域名 (都道府県名)	(きたやま) 北山1地区 (愛媛)
事業目的	平成25年の台風17号等の豪雨により山林が崩壊し、現地には大量の不安定土砂が堆積しており、谷止工により土砂流出の防止を図る。			事業実施主体	四国森林管理局 愛媛森林管理署
主な事業内容	コンクリート谷止工 2基				
主な保全対象	県道等				
総事業費	52,000千円 (税抜き 48,148千円)				
位置図					

縮尺 1:50,000

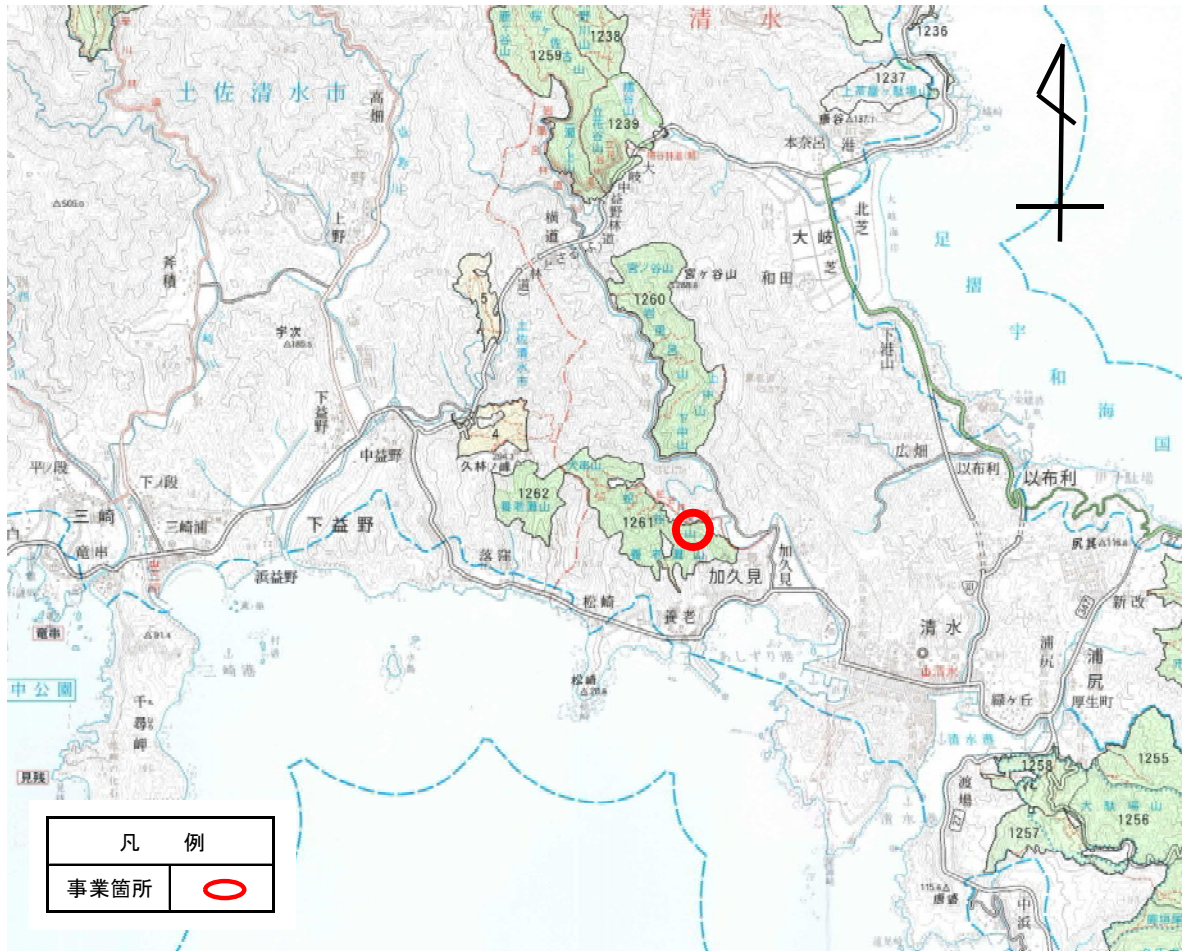
○別紙様式9の記載要領(直轄治山事業)

- 1 事業名 「国有林治山事業実施要領」の第3に定める事業区分を記載する。
- 2 事業計画期間 事業着手年度～事業完了年度を記載する。
- 3 事業実施地区名 漢字の地区名には、ふりがなを必ず記載する。(例:大俣沢地区(おおまたざわ))
- 4 事業目的 特に災害等の事業実施のきっかけとなった事項と、事業の目的が明確に判るように具体的に記載する。
- 5 事業実施主体 事業実施する森林管理局、森林管理署等名を記載する。
- 6 主な事業内容 ダム工については基数、流路工については延長(m)、山腹工については面積(ha)、森林整備については作業種別面積(ha)保安林管理道等については延長(m)を記載する。
- 7 位置図 図面は、原則として5万分の1の地形図により作成する。

### 地区概要表

事業名	復旧治山	事業計画期間	平成30年度(一年間)	事業実施区域名 (都道府県名)	(ようろうなだやま) 養老灘山地区 (高知)
事業目的	平成30年7月豪雨により山林が崩壊し、現地には不安定土砂が堆積しており、谷止工により土砂流出の防止を図る。			事業実施主体	四国森林管理局 四万十森林管理署
主な事業内容	コンクリート谷止工 1基				
主な保全対象	国道等				
総事業費	28,000千円 (税抜き 25,926千円)				

位置図



縮尺 1:50,000

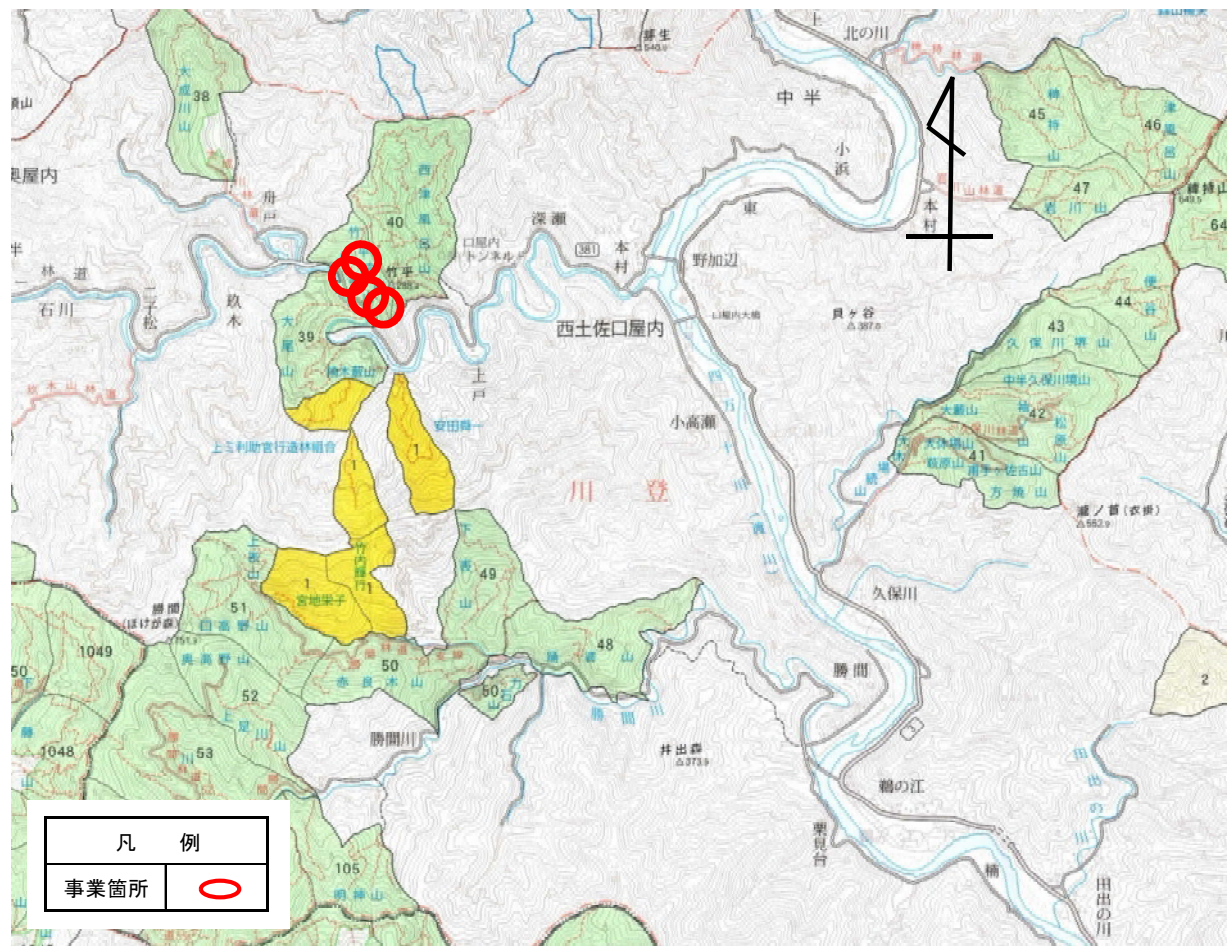
○別紙様式9の記載要領(直轄治山事業)

- 1 事業名 「国有林治山事業実施要領」の第3に定める事業区分を記載する。
- 2 事業計画期間 事業着手年度～事業完了年度を記載する。
- 3 事業実施地区名 漢字の地区名には、ふりがなを必ず記載する。(例:大俣沢地区(おおまたざわ))
- 4 事業目的 特に災害等の事業実施のきっかけとなった事項と、事業の目的が明確に判るように具体的に記載する。
- 5 事業実施主体 事業実施する森林管理局、森林管理署等名を記載する。
- 6 主な事業内容 ダム工については基数、流路工については延長(m)、山腹工については面積(ha)、森林整備については作業種別面積(ha)保安林管理道等については延長 (m)を記載する。
- 7 位置図 図面は、原則として5万分の1の地形図により作成する。

地区概要表

事業名	復旧治山	事業計画期間	平成30年度(一年間)	事業実施区域名 (都道府県名)	(たけひら) 竹平地区 (高知)
事業目的	平成30年7月豪雨により山林が崩壊し、現地には大量の不安定土砂が堆積しており、谷止工により土砂流出の防止を図る。			事業実施主体	四国森林管理局 四万十森林管理署
主な事業内容	コンクリート谷止工 4基				
主な保全対象	県道等				
総事業費	48,000千円 (税抜き 44,444千円)				

位置図



縮尺 1:50,000

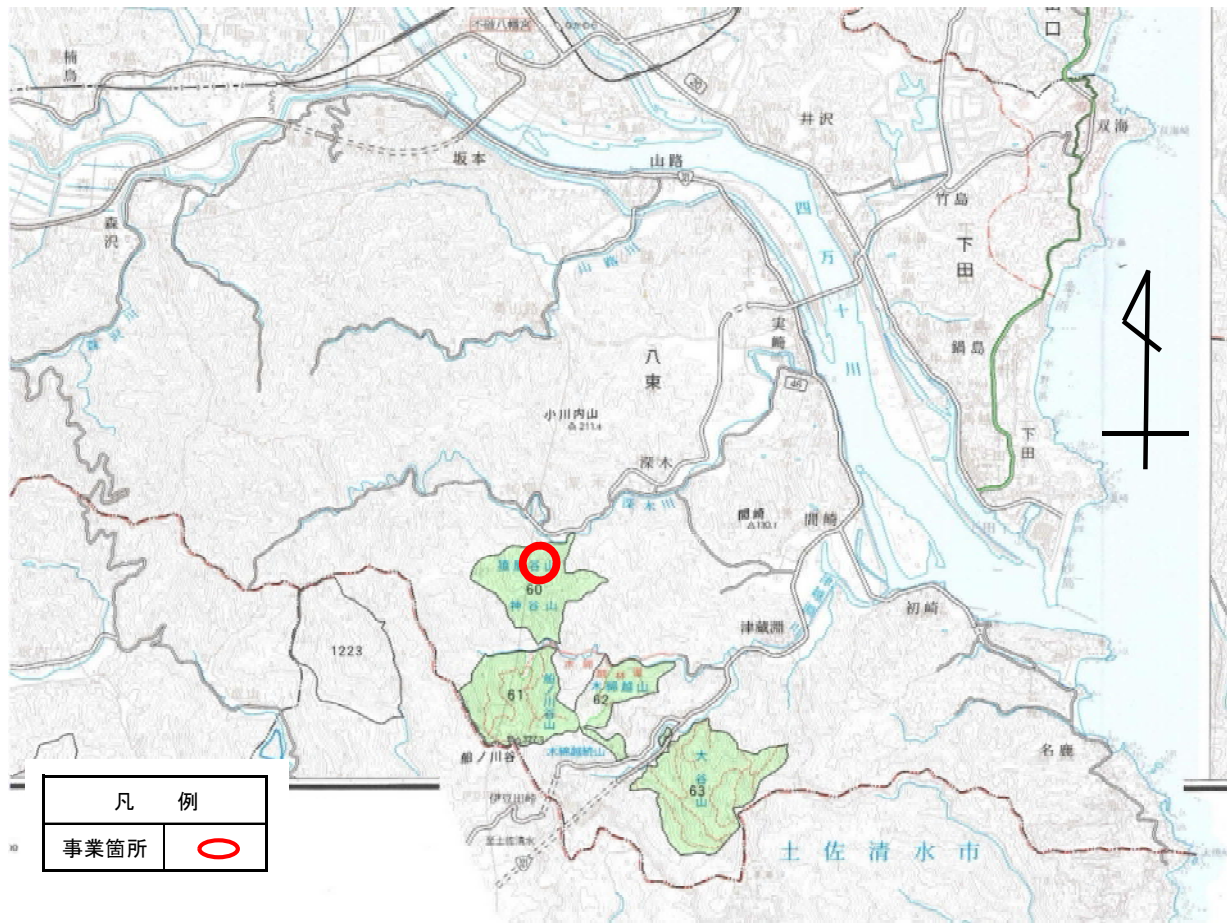
○別紙様式9の記載要領(直轄治山事業)

- 1 事業名 「国有林治山事業実施要領」の第3に定める事業区分を記載する。
- 2 事業計画期間 事業着手年度～事業完了年度を記載する。
- 3 事業実施地区名 漢字の地区名には、ふりがなを必ず記載する。(例:大俣沢地区(おおまたざわ))
- 4 事業目的 特に災害等の事業実施のきっかけとなった事項と、事業の目的が明確に判るように具体的に記載する。
- 5 事業実施主体 事業実施する森林管理局、森林管理署等名を記載する。
- 6 主な事業内容 ダム工については基数、流路工については延長(m)、山腹工については面積(ha)、森林整備については作業種別面積(ha)保安林管理道等については延長 (m)を記載する。
- 7 位置図 図面は、原則として5万分の1の地形図により作成する。

地区概要表

事業名	復旧治山	事業計画期間	平成30年度(一年間)	事業実施区域名 (都道府県名)	(きわたごえ) 木綿越地区 (高知)
事業目的	平成30年7月豪雨により山林が崩壊し、現地には大量の不安定土砂が堆積しており、谷止工により土砂流出の防止を図る。			事業実施主体	四国森林管理局 四万十森林管理署
主な事業内容	コンクリート谷止工 1基				
主な保全対象	市道				
総事業費	48,000千円 (税抜き 44,444千円)				

位置図



縮尺 1:50,000

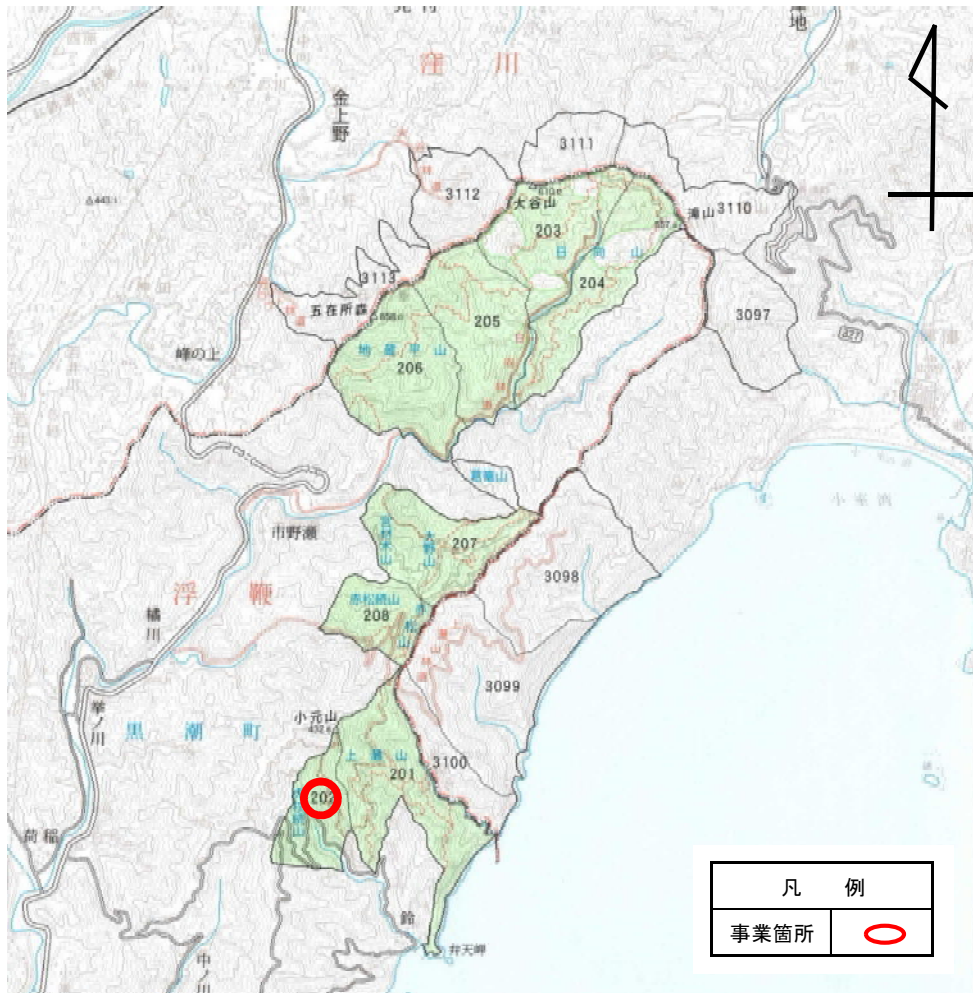
○別紙様式9の記載要領(直轄治山事業)

- 1 事業名 「国有林治山事業実施要領」の第3に定める事業区分を記載する。
- 2 事業計画期間 事業着手年度～事業完了年度を記載する。
- 3 事業実施地区名 漢字の地区名には、ふりがなを必ず記載する。(例:大俣沢地区(おおまたざわ))
- 4 事業目的 特に災害等の事業実施のきっかけとなった事項と、事業の目的が明確に判るように具体的に記載する。
- 5 事業実施主体 事業実施する森林管理局、森林管理署等名を記載する。
- 6 主な事業内容 ダム工については基数、流路工については延長(m)、山腹工については面積(ha)、森林整備については作業種別面積(ha)保安林管理道等については延長 (m)を記載する。
- 7 位置図 図面は、原則として5万分の1の地形図により作成する。

地区概要表

事業名	復旧治山	事業計画期間	平成30年度(一年間)	事業実施区域名 (都道府県名)	(かみなだやま) 上灘山地区 (高知)
事業目的	平成30年7月豪雨により山林が崩壊し、現地には大量の不安定土砂が堆積しており、谷止工により土砂流出の防止を図る。			事業実施主体	四国森林管理局 四万十森林管理署
主な事業内容	コンクリート谷止工 1基				
主な保全対象	町道				
総事業費	38,000千円 (税抜き 35,185千円)				

位置図



縮尺 1:50,000

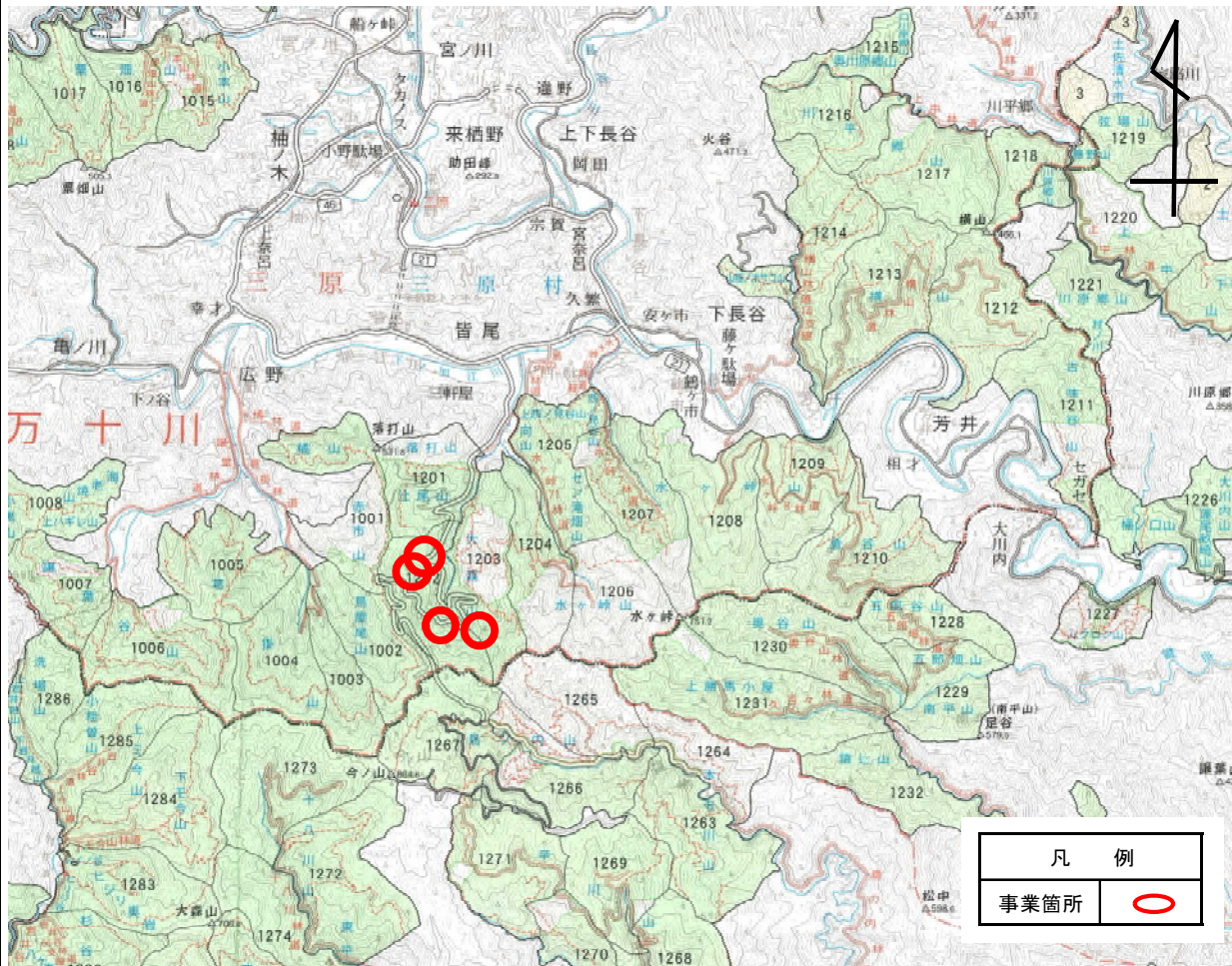
○別紙様式9の記載要領(直轄治山事業)

- 1 事業名 「国有林治山事業実施要領」の第3に定める事業区分を記載する。
- 2 事業計画期間 事業着手年度～事業完了年度を記載する。
- 3 事業実施地区名 漢字の地区名には、ふりがなを必ず記載する。(例:大俣沢地区(おおまたざわ))
- 4 事業目的 特に災害等の事業実施のきっかけとなった事項と、事業の目的が明確に判るように具体的に記載する。
- 5 事業実施主体 事業実施する森林管理局、森林管理署等名を記載する。
- 6 主な事業内容 ダム工については基数、流路工については延長(m)、山腹工については面積(ha)、森林整備については作業種別面積(ha)保安林管理道等については延長 (m)を記載する。
- 7 位置図 図面は、原則として5万分の1の地形図により作成する。

## 地区概要表

事業名	復旧治山	事業計画期間	平成31～34年度	事業実施区域名 (都道府県名)	(おおもりやま) 大森山地区 (高知)
事業目的	平成30年7月豪雨により国有林が崩壊し、現地には大量の不安定土砂が堆積しており、谷止工により土砂流出の防止を図る。			事業実施主体	四国森林管理局 四万十森林管理署
主な事業内容	コンクリート谷止工 4基				
主な保全対象	林道等				
総事業費	120,000千円 (税抜き 111,111千円)				

**位置図**



縮尺 1:50,000

○別紙様式9の記載要領(直轄治山事業)

- 1 事業名 「国有林治山事業実施要領」の第3に定める事業区分を記載する。
- 2 事業計画期間 事業着手年度～事業完了年度を記載する。
- 3 事業実施地区名 漢字の地区名には、ふりがなを必ず記載する。(例:大俣沢地区(おおまたざわ))
- 4 事業目的 特に災害等の事業実施のきっかけとなった事項と、事業の目的が明確に判るように具体的に記載する。
- 5 事業実施主体 事業実施する森林管理局、森林管理署等名を記載する。
- 6 主な事業内容 ダム工については基数、流路工については延長(m)、山腹工については面積(ha)、森林整備については作業種別面積(ha)保安林管理道等については延長 (m)を記載する。
- 7 位置図 図面は、原則として5万分の1の地形図により作成する。

地区概要表

事業名	復旧治山	事業計画期間	平成30～33年度	事業実施区域名 (都道府県名)	(おおどうやま) 大堂山地区 (高知)
事業目的	平成30年7月豪雨により山林が崩壊し、現地には大量の不安定土砂が堆積しており、谷止工により土砂流出の防止を図る。			事業実施主体	四国森林管理局 四万十森林管理署
主な事業内容	コンクリート谷止工 3基、山腹工0.31ha				
主な保全対象	県道等				
総事業費	200,000千円 (税抜き 185,185千円)				

位置図



縮尺 1:50,000

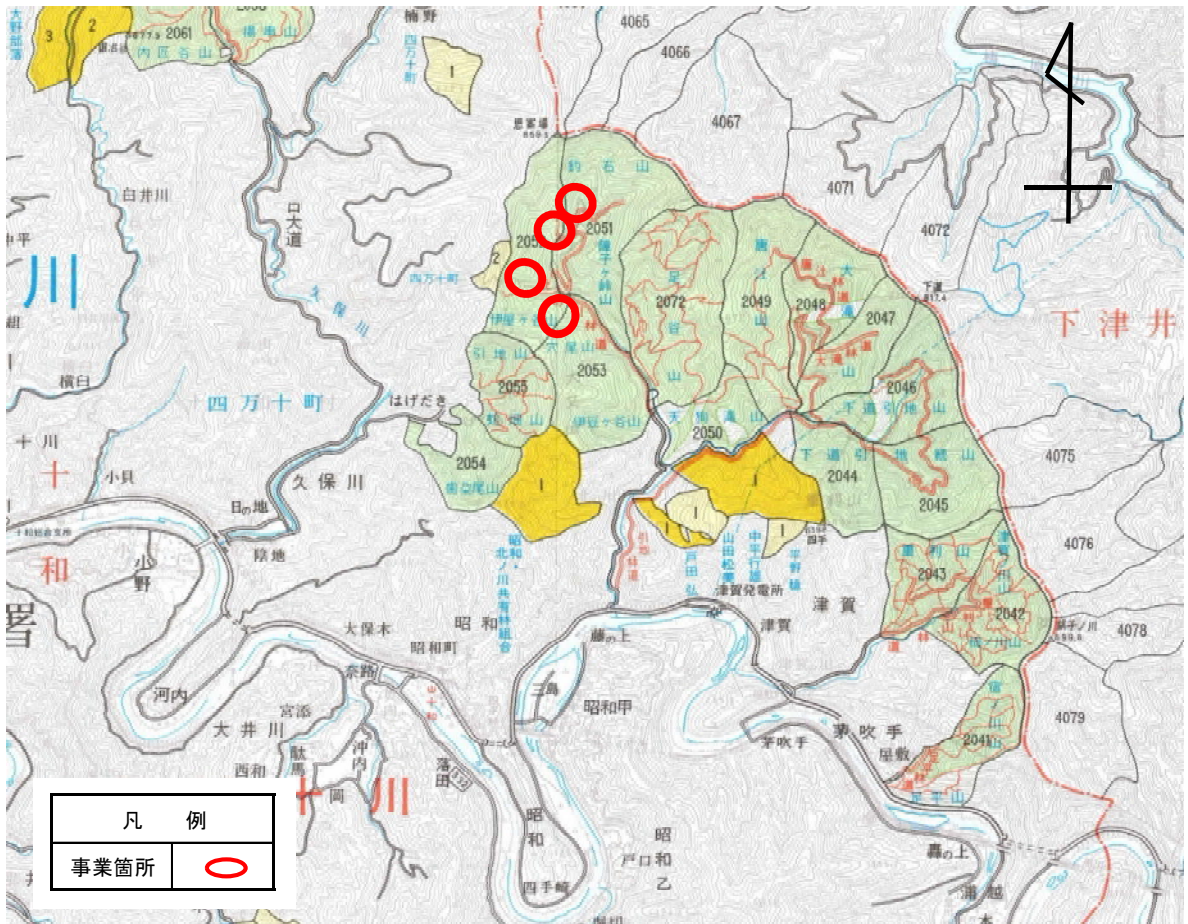
○別紙様式9の記載要領(直轄治山事業)

- 1 事業名 「国有林治山事業実施要領」の第3に定める事業区分を記載する。
- 2 事業計画期間 事業着手年度～事業完了年度を記載する。
- 3 事業実施地区名 漢字の地区名には、ふりがなを必ず記載する。(例:大俣沢地区(おおまたざわ))  
特に災害等の事業実施のきっかけとなった事項と、事業の目的が明確に判るように具体的に記載する。
- 4 事業目的 事業実施する森林管理局、森林管理署等名を記載する。
- 5 事業実施主体 事業実施する森林管理局、森林管理署等名を記載する。
- 6 主な事業内容 ダム工については基数、流路工については延長(m)、山腹工については面積(ha)、森林整備については作業種別面積(ha)保安林管理道等については延長 (m)を記載する。
- 7 位置図 図面は、原則として5万分の1の地形図により作成する。

地区概要表

事業名	復旧治山	事業計画期間	平成31～34年度	事業実施区域名 (都道府県名)	(つりいしやま) 釣石山地区 (高知)
事業目的	平成30年7月豪雨により山林が崩壊し、現地には大量の不安定土砂が堆積しており、谷止工により土砂流出の防止を図る。			事業実施主体	四国森林管理局 四万十森林管理署
主な事業内容	コンクリート谷止工 4基				
主な保全対象	林道				
総事業費	105,000千円 (税抜き 97,222千円)				

位置図



縮尺 1:50,000

○別紙様式9の記載要領(直轄治山事業)

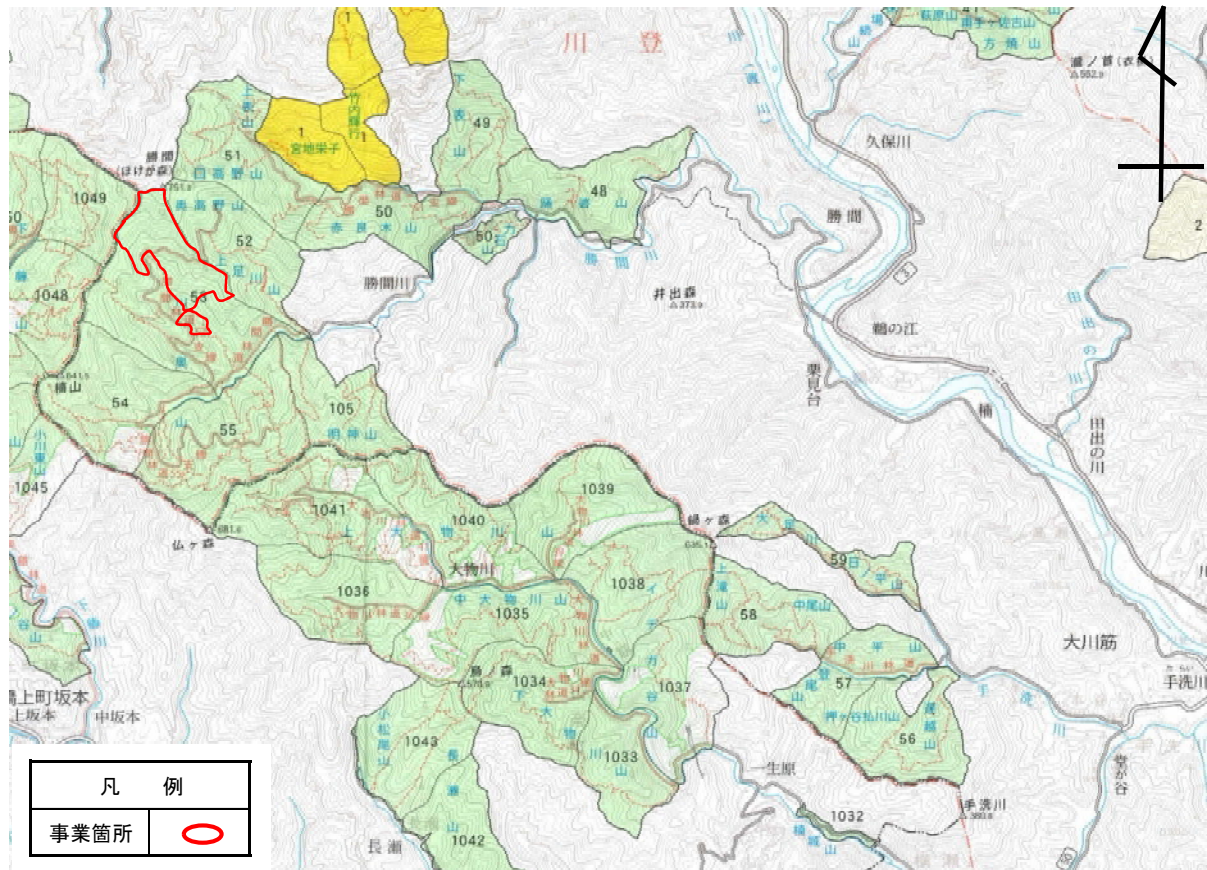
- 1 事業名 「国有林治山事業実施要領」の第3に定める事業区分を記載する。
- 2 事業計画期間 事業着手年度～事業完了年度を記載する。
- 3 事業実施地区名 漢字の地区名には、ふりがなを必ず記載する。(例:大俣沢地区(おおまたざわ))
- 4 事業目的 特に災害等の事業実施のきっかけとなった事項と、事業の目的が明確に判るように具体的に記載する。
- 5 事業実施主体 事業実施する森林管理局、森林管理署等名を記載する。
- 6 主な事業内容 ダム工については基数、流路工については延長(m)、山腹工については面積(ha)、森林整備については作業種別面積(ha)保安林管理道等については延長 (m)を記載する。
- 7 位置図 図面は、原則として5万分の1の地形図により作成する。



地区概要表

事業名	保安林整備	事業計画期間	平成31年度(一年間)	事業実施区域名 (都道府県名)	(かつま) 勝間1地区 (高知)
事業目的	当地区の森林は清流で知られる四万十川の上流部であり、水質汚濁防止、濁水の防止を図るため事業を施工する。			事業実施主体	四国森林管理局 四万十森林管理署
主な事業内容	森林整備 54.36ha				
主な保全対象	-				
総事業費	11,350千円 (税抜き 10,509千円)				

位置図



縮尺 1:50,000

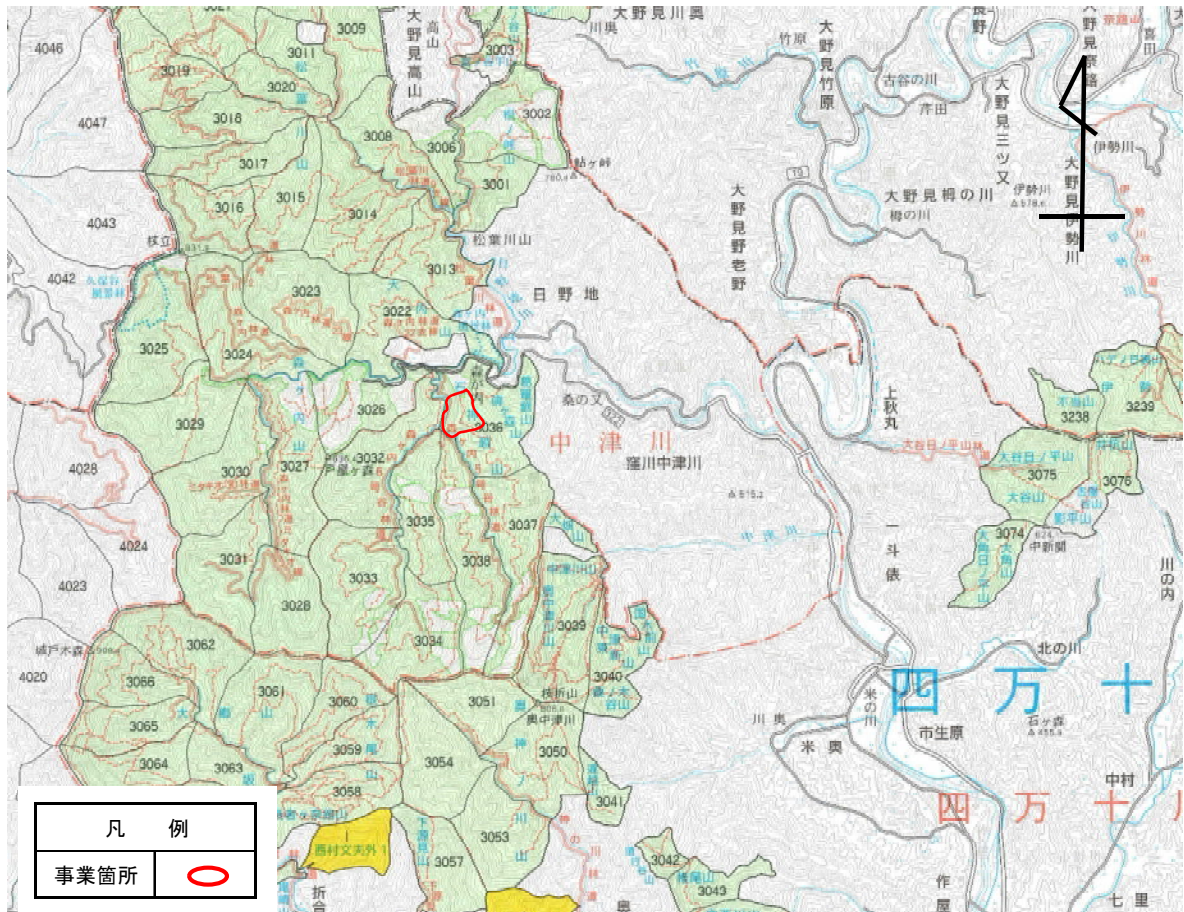
○別紙様式9の記載要領(直轄治山事業)

- 1 事業名 「国有林治山事業実施要領」の第3に定める事業区分を記載する。
- 2 事業計画期間 事業着手年度～事業完了年度を記載する。
- 3 事業実施地区名 漢字の地区名には、ふりがなを必ず記載する。(例:大俣沢地区(おおまたざわ))
- 4 事業目的 特に災害等の事業実施のきっかけとなった事項と、事業の目的が明確に判るように具体的に記載する。
- 5 事業実施主体 事業実施する森林管理局、森林管理署等名を記載する。
- 6 主な事業内容 ダム工については基数、流路工については延長(m)、山腹工については面積(ha)、森林整備については作業種別面積(ha)保安林管理道等については延長 (m)を記載する。
- 7 位置図 図面は、原則として5万分の1の地形図により作成する。

地区概要表

事業名	保安林整備	事業計画期間	平成31年度(一年間)	事業実施区域名 (都道府県名)	(もりがうち) 森ヶ内3地区 (高知)
事業目的	当地区の森林は清流で知られる四万十川の上流部であり、水質汚濁防止、渇水の防止を図るため事業を施工する。			事業実施主体	四国森林管理局 四万十森林管理署
主な事業内容	森林整備 5.45ha				
主な保全対象	-				
総事業費	1,100千円 (税抜き 1,019千円)				

位置図



縮尺 1:50,000

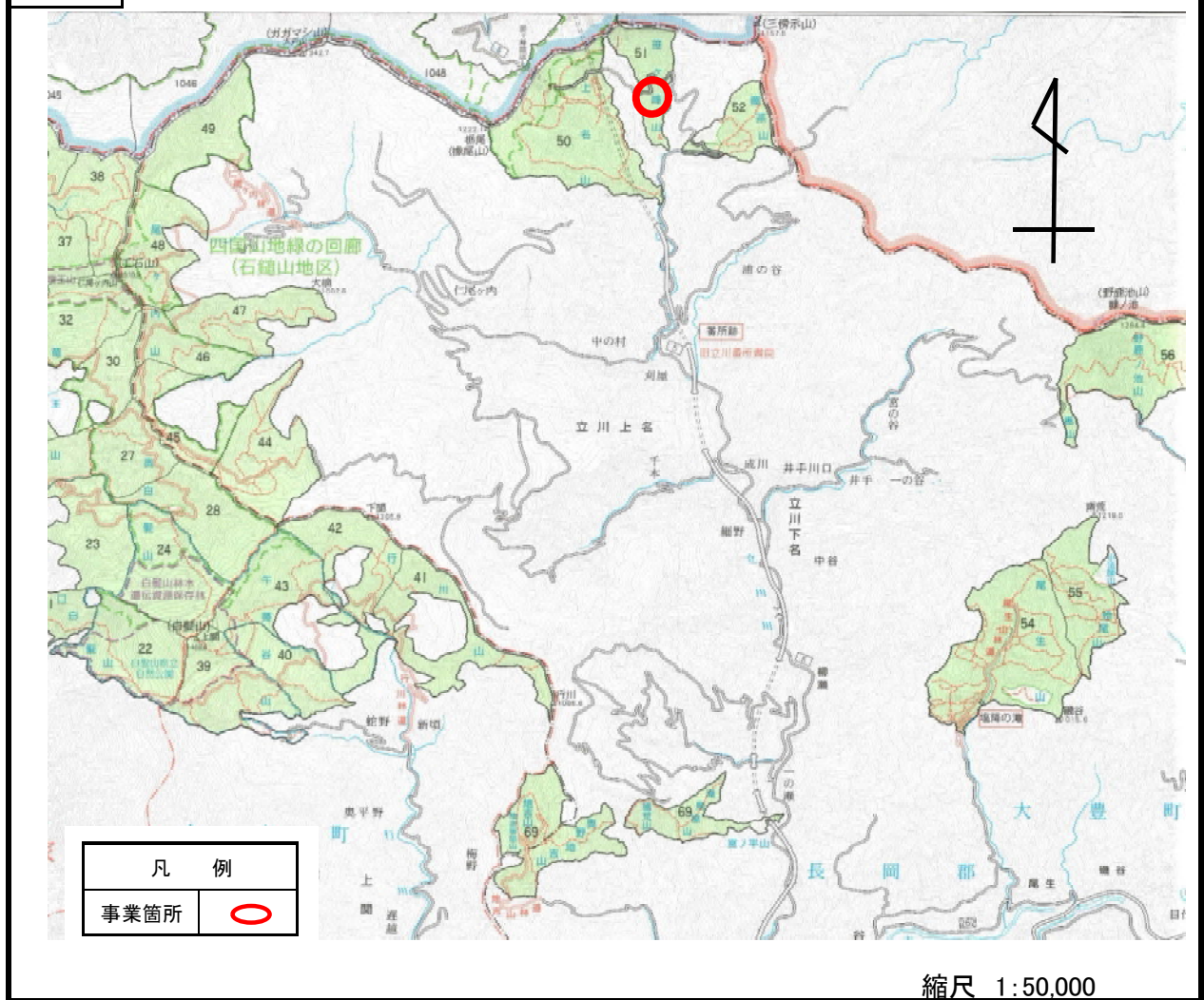
○別紙様式9の記載要領(直轄治山事業)

- 1 事業名 「国有林治山事業実施要領」の第3に定める事業区分を記載する。
- 2 事業計画期間 事業着手年度～事業完了年度を記載する。
- 3 事業実施地区名 漢字の地区名には、ふりがなを必ず記載する。(例:大俣沢地区(おおまたざわ))  
特に災害等の事業実施のきっかけとなった事項と、事業の目的が明確に判るように具体的に記載する。
- 4 事業目的
- 5 事業実施主体 事業実施する森林管理局、森林管理署等名を記載する。
- 6 主な事業内容 ダム工については基数、流路工については延長(m)、山腹工については面積(ha)、森林整備については作業種別面積(ha)保安林管理道等については延長 (m)を記載する。
- 7 位置図 図面は、原則として5万分の1の地形図により作成する。

地区概要表

事業名	復旧治山	事業計画期間	平成30年度(一年間)	事業実施区域名 (都道府県名)	(ささがみねやま) 笹ヶ峰山地区 (高知)
事業目的	平成30年7月豪雨により溪流に多量の不安定土砂が堆積し、今後の降雨により流出の危険があるため谷止工により土砂流出の防止を図る。			事業実施主体	四国森林管理局 嶺北森林管理署
主な事業内容	コンクリート谷止工 1基				
主な保全対象	県道				
総事業費	43,000千円 (税抜き 39,815千円)				

位置図



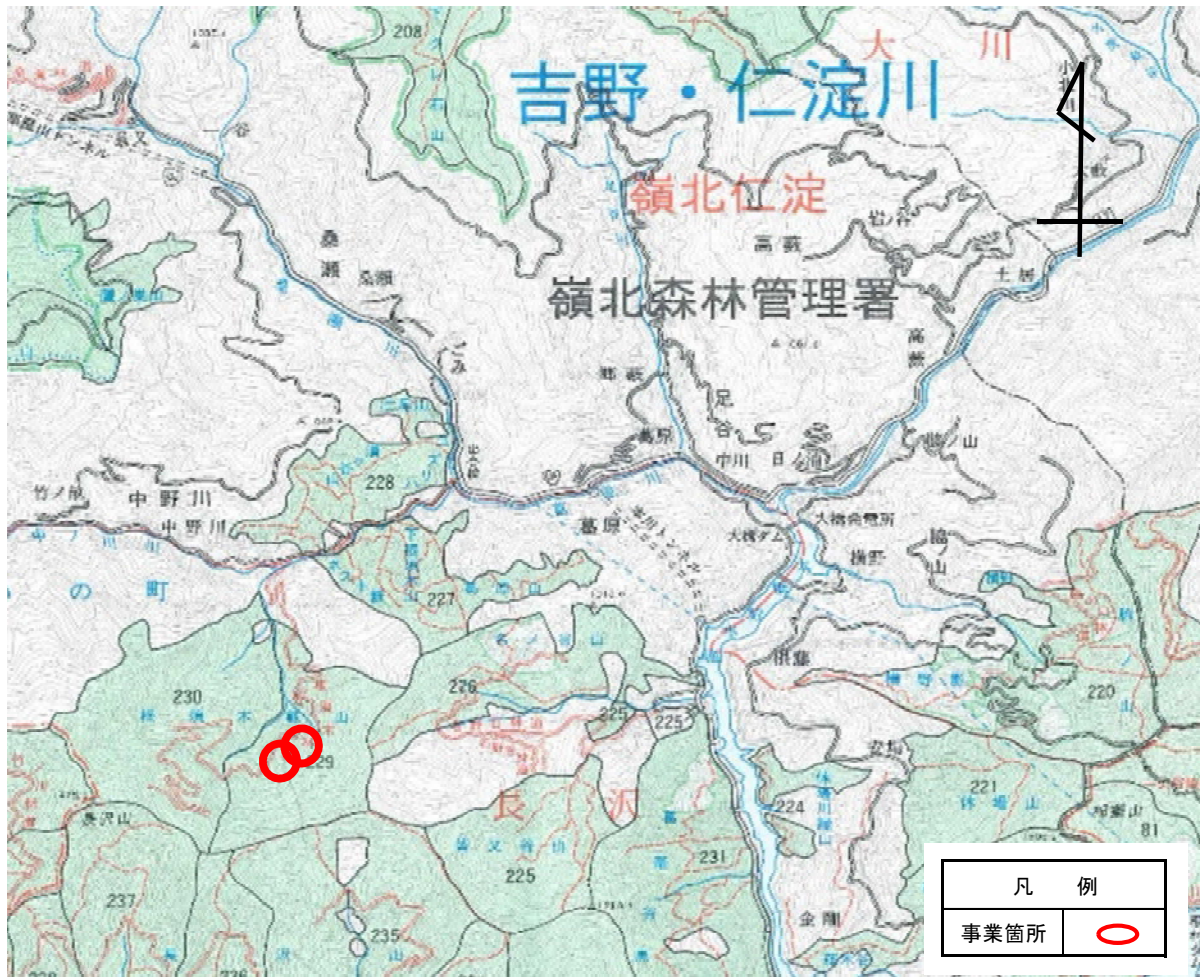
○別紙様式9の記載要領(直轄治山事業)

- 1 事業名 「国有林治山事業実施要領」の第3に定める事業区分を記載する。
- 2 事業計画期間 事業着手年度～事業完了年度を記載する。
- 3 事業実施地区名 漢字の地区名には、ふりがなを必ず記載する。(例:大俣沢地区(おおまたざわ))
- 4 事業目的 特に災害等の事業実施のきっかけとなった事項と、事業の目的が明確に判るように具体的に記載する。
- 5 事業実施主体 事業実施する森林管理局、森林管理署等名を記載する。
- 6 主な事業内容 ダム工については基数、流路工については延長(m)、山腹工については面積(ha)、森林整備については作業種別面積(ha)保安林管理道等については延長 (m)を記載する。
- 7 位置図 図面は、原則として5万分の1の地形図により作成する。

地区概要表

事業名	復旧治山	事業計画期間	平成30～31年度	事業実施区域名 (都道府県名)	(ねずきやぶやま) 根須木藪山地区 (高知)
事業目的	平成30年7月豪雨により溪流に多量の不安定土砂が堆積し、今後の降雨により流出の危険があるため谷止工により土砂流出の防止を図る。			事業実施主体	四国森林管理局 嶺北森林管理署
主な事業内容	コンクリート谷止工 2基				
主な保全対象	林道				
総事業費	75,000千円 (税抜き 69,444千円)				

位置図



縮尺 1:50,000

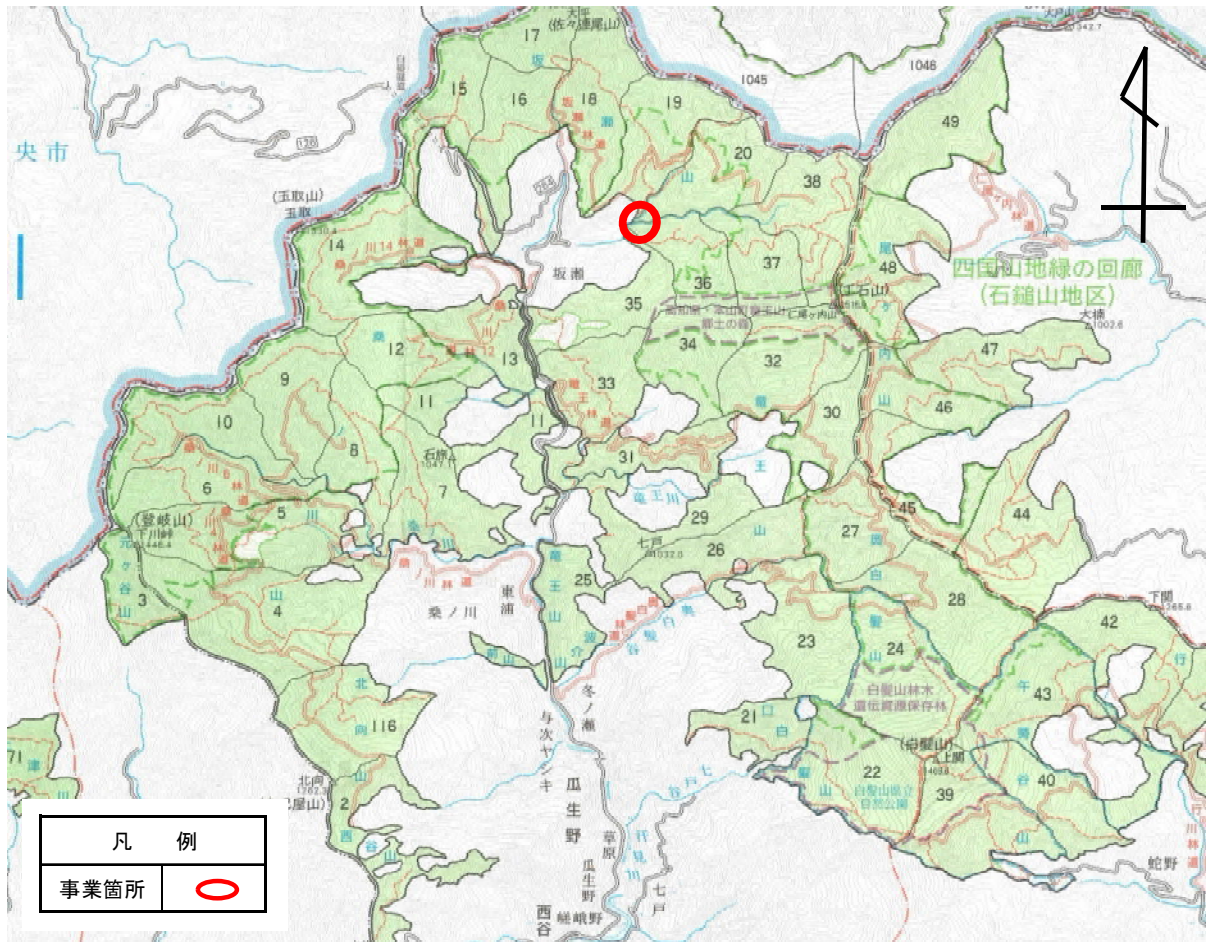
○別紙様式9の記載要領(直轄治山事業)

- 1 事業名 「国有林治山事業実施要領」の第3に定める事業区分を記載する。
- 2 事業計画期間 事業着手年度～事業完了年度を記載する。
- 3 事業実施地区名 漢字の地区名には、ふりがなを必ず記載する。(例:大俣沢地区(おおまたざわ))
- 4 事業目的 特に災害等の事業実施のきっかけとなった事項と、事業の目的が明確に判るように具体的に記載する。
- 5 事業実施主体 事業実施する森林管理局、森林管理署等名を記載する。
- 6 主な事業内容 ダム工については基数、流路工については延長(m)、山腹工については面積(ha)、森林整備については作業種別面積(ha) 保安林管理道等については延長 (m)を記載する。
- 7 位置図 図面は、原則として5万分の1の地形図により作成する。

地区概要表

事業名	復旧治山	事業計画期間	平成31年度(一年間)	事業実施区域名 (都道府県名)	(さかせやま) 坂瀬山地区 (高知)
事業目的	近年の集中豪雨により溪流に多量の不安定土砂が堆積し、今後の降雨により流出の危険があるため谷止工により土砂流出の防止を図る。			事業実施主体	四国森林管理局 嶺北森林管理署
主な事業内容	コンクリート谷止工 1基				
主な保全対象	県道				
総事業費	51,000千円 (税抜き 47,222千円)				

位置図



縮尺 1:50,000

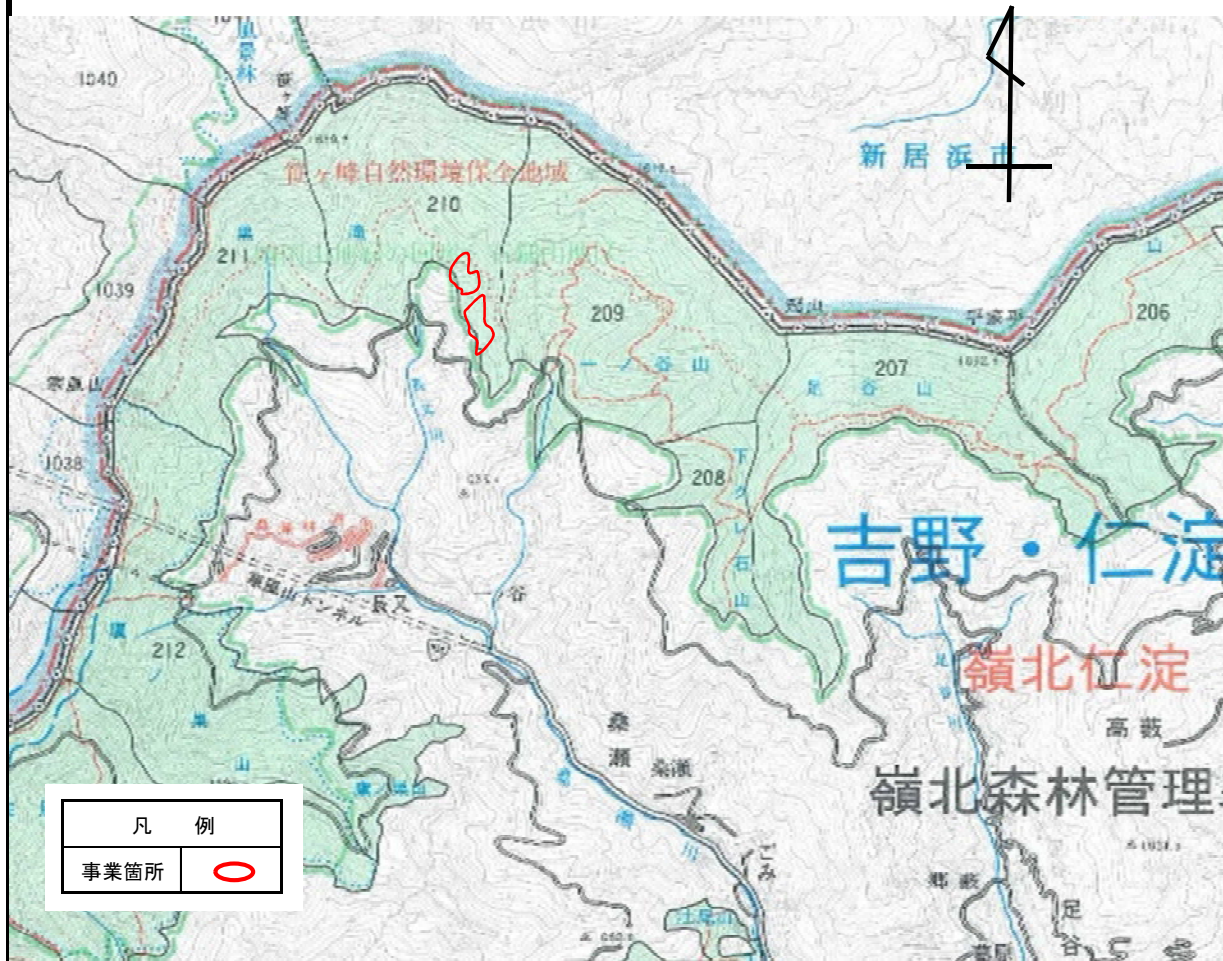
○別紙様式9の記載要領(直轄治山事業)

- 1 事業名 「国有林治山事業実施要領」の第3に定める事業区分を記載する。
- 2 事業計画期間 事業着手年度～事業完了年度を記載する。
- 3 事業実施地区名 漢字の地区名には、ふりがなを必ず記載する。(例:大俣沢地区(おおまたざわ))
- 4 事業目的 特に災害等の事業実施のきっかけとなった事項と、事業の目的が明確に判るように具体的に記載する。
- 5 事業実施主体 事業実施する森林管理局、森林管理署等名を記載する。
- 6 主な事業内容 ダム工については基数、流路工については延長(m)、山腹工については面積(ha)、森林整備については作業種別面積(ha)保安林管理道等については延長 (m)を記載する。
- 7 位置図 図面は、原則として5万分の1の地形図により作成する。

地区概要表

事業名	保安林整備	事業計画期間	平成31年度(一年間)	事業実施区域名 (都道府県名)	(ながまた) 長又地区 (高知)
事業目的	四国の水瓶である早明浦ダム上流のこの地区は渇水が問題化されており、水源かん養機能を向上させるため事業を行う。			事業実施主体	四国森林管理局 嶺北森林管理署
主な事業内容	森林整備 6.39ha				
主な保全対象	-				
総事業費	1,534千円 (税抜き 1,420千円)				

位置図



縮尺 1:50,000

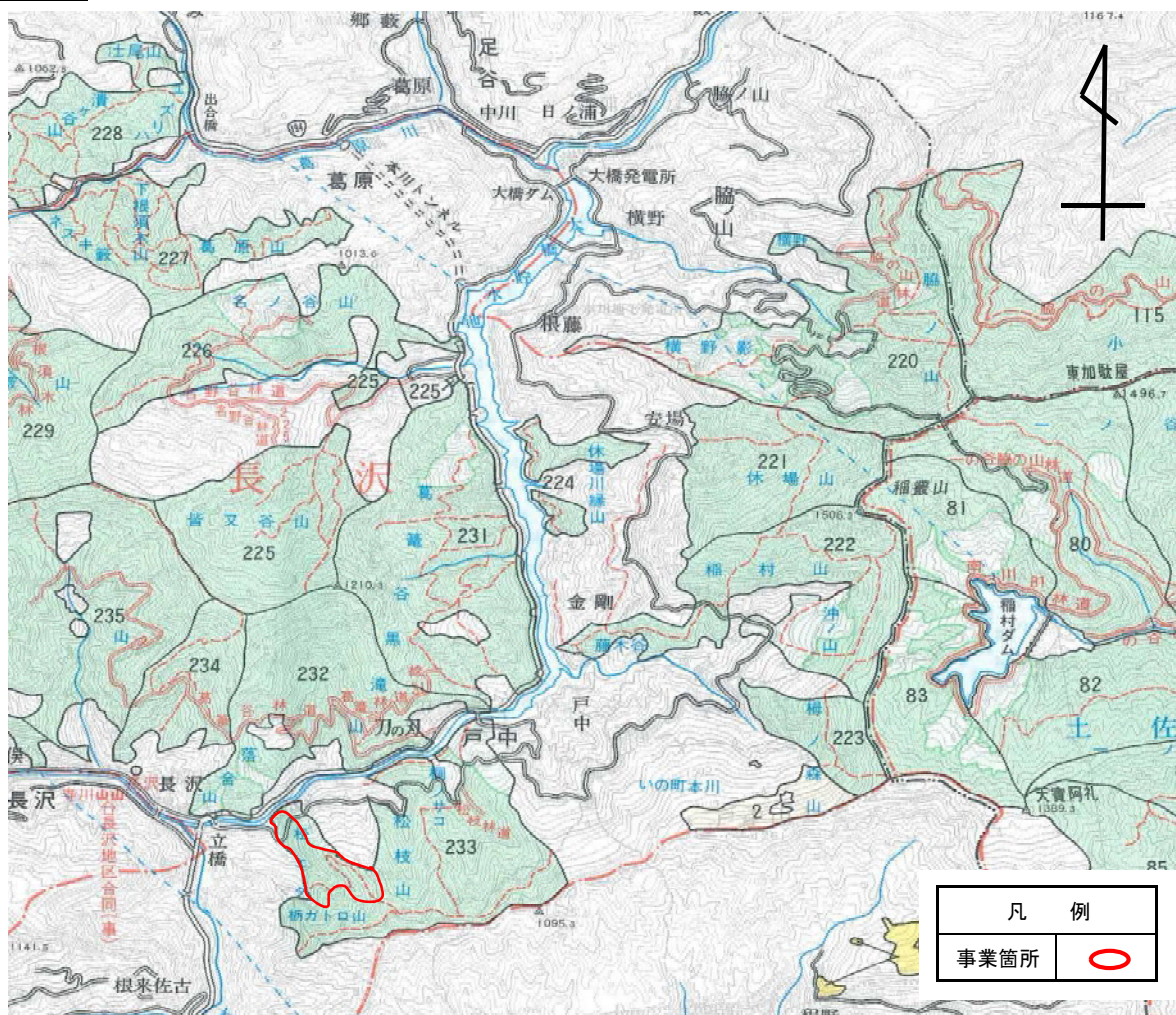
○別紙様式9の記載要領(直轄治山事業)

- 1 事業名 「国有林治山事業実施要領」の第3に定める事業区分を記載する。
- 2 事業計画期間 事業着手年度～事業完了年度を記載する。
- 3 事業実施地区名 漢字の地区名には、ふりがなを必ず記載する。(例:大俣沢地区(おおまたざわ))
- 4 事業目的 特に災害等の事業実施のきっかけとなった事項と、事業の目的が明確に判るように具体的に記載する。
- 5 事業実施主体 事業実施する森林管理局、森林管理署等名を記載する。
- 6 主な事業内容 ダム工については基数、流路工については延長(m)、山腹工については面積(ha)、森林整備については作業種別面積(ha)保安林管理道等については延長(m)を記載する。
- 7 位置図 図面は、原則として5万分の1の地形図により作成する。

地区概要表

事業名	保安林整備	事業計画期間	平成31年度(一年間)	事業実施区域名 (都道府県名)	(まつえだやま) 松枝山地区 (高知)
事業目的	四国の水瓶である早明浦ダム上流のこの地区は濁水が問題化されており、水源かん養機能を向上させるため事業を行う。			事業実施主体	四国森林管理局 嶺北森林管理署
主な事業内容	森林整備 13.75ha				
主な保全対象	-				
総事業費	3,300千円 (税抜き 3,056千円)				

位置図



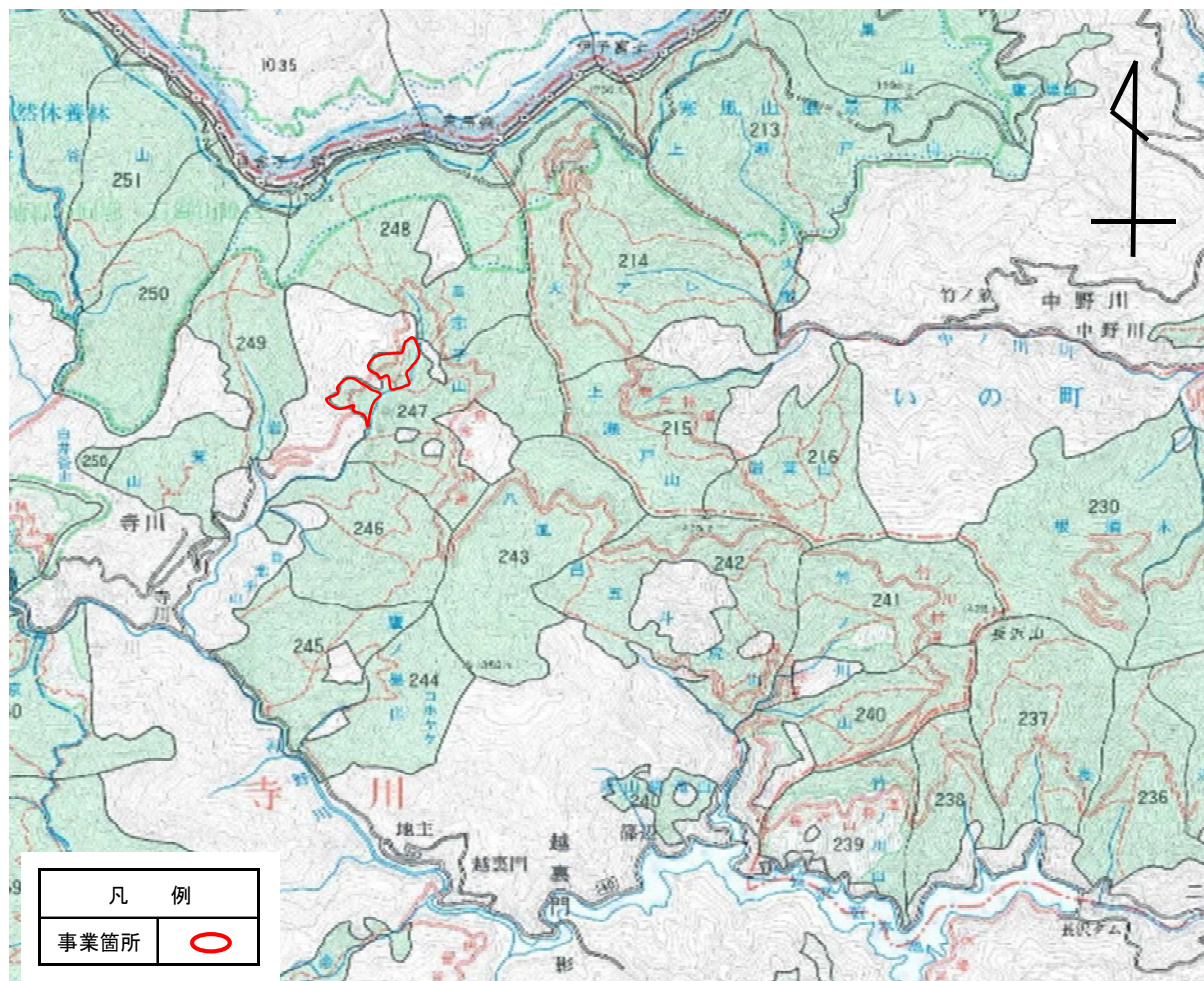
○別紙様式9の記載要領(直轄治山事業)

- 1 事業名 「国有林治山事業実施要領」の第3に定める事業区分を記載する。
- 2 事業計画期間 事業着手年度～事業完了年度を記載する。
- 3 事業実施地区名 漢字の地区名には、ふりがなを必ず記載する。(例:大俣沢地区(おおまたざわ))
- 4 事業目的 特に災害等の事業実施のきっかけとなった事項と、事業の目的が明確に判るように具体的に記載する。
- 5 事業実施主体 事業実施する森林管理局、森林管理署等名を記載する。
- 6 主な事業内容 ダム工については基数、流路工については延長(m)、山腹工については面積(ha)、森林整備については作業種別面積(ha)保安林管理道等については延長(m)を記載する。
- 7 位置図 図面は、原則として5万分の1の地形図により作成する。

地区概要表

事業名	保安林整備	事業計画期間	平成31年度(一年間)	事業実施区域名 (都道府県名)	(じねんごやま) 自念子山地区 (高知)
事業目的	四国の水瓶である早明浦ダム上流のこの地区は湧水が問題化されており、水源かん養機能を向上させるため事業を行う。			事業実施主体	四国森林管理局 嶺北森林管理署
主な事業内容	森林整備 7.94ha				
主な保全対象	-				
総事業費	2,184千円 (税抜き 2,022千円)				

位置図



縮尺 1:50,000

○別紙様式9の記載要領(直轄治山事業)

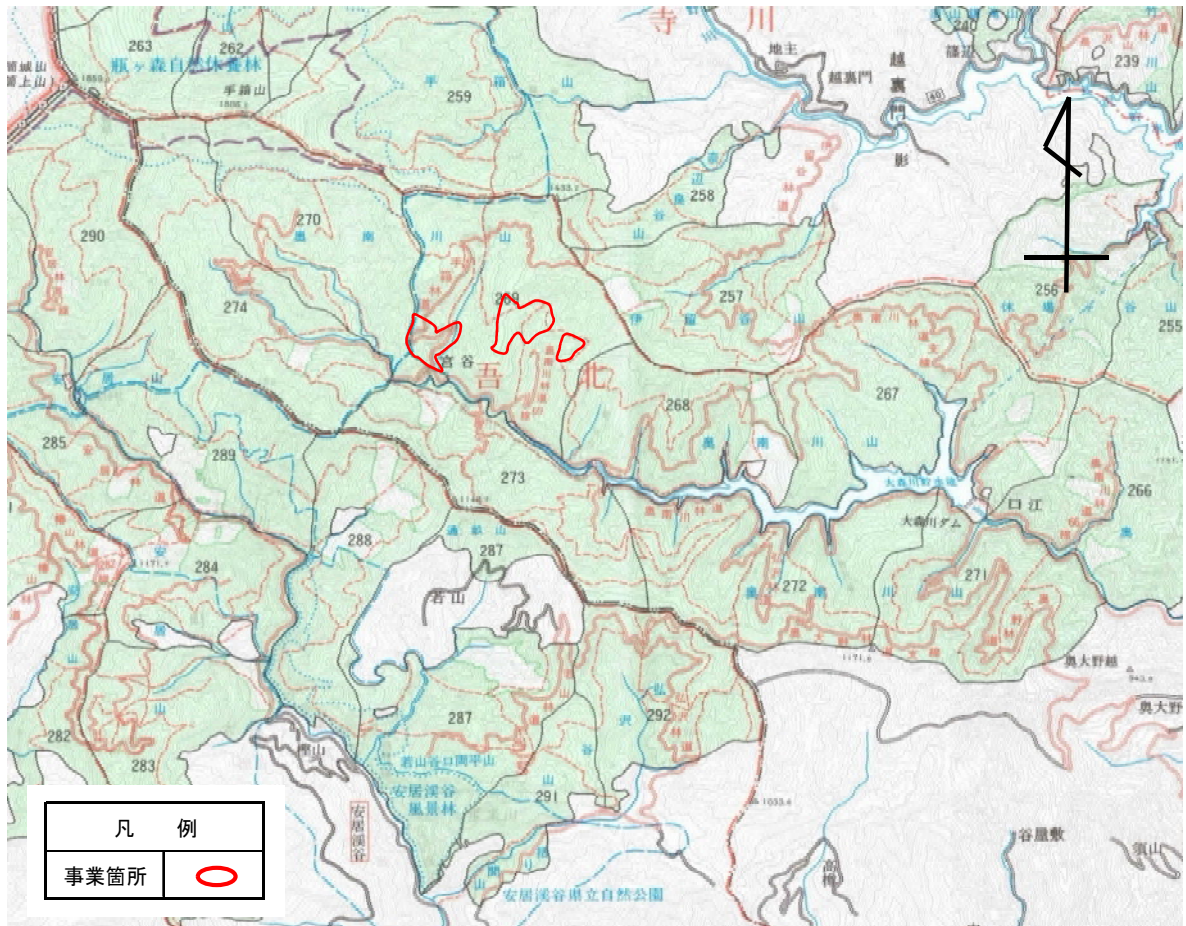
- 1 事業名 「国有林治山事業実施要領」の第3に定める事業区分を記載する。
- 2 事業計画期間 事業着手年度～事業完了年度を記載する。
- 3 事業実施地区名 漢字の地区名には、ふりがなを必ず記載する。(例:大俣沢地区(おおまたざわ))
- 4 事業目的 特に災害等の事業実施のきっかけとなった事項と、事業の目的が明確に判るように具体的に記載する。
- 5 事業実施主体 事業実施する森林管理局、森林管理署等名を記載する。
- 6 主な事業内容 ダム工については基数、流路工については延長(m)、山腹工については面積(ha)、森林整備については作業種別面積(ha)保安林管理道等については延長(m)を記載する。
- 7 位置図 図面は、原則として5万分の1の地形図により作成する。



地区概要表

事業名	保安林整備	事業計画期間	平成31年度(一年間)	事業実施区域名 (都道府県名)	(おくみながわやま) 奥南川山1地区 (高知)
事業目的	四国の水瓶である早明浦ダム上流のこの地区は森林整備が遅れており、水源かん養機能を高めるため事業を行う。			事業実施主体	四国森林管理局 嶺北森林管理署
主な事業内容	森林整備 20.92ha				
主な保全対象	-				
総事業費	5,021千円 (税抜き 4,649千円)				

位置図



縮尺 1:50,000

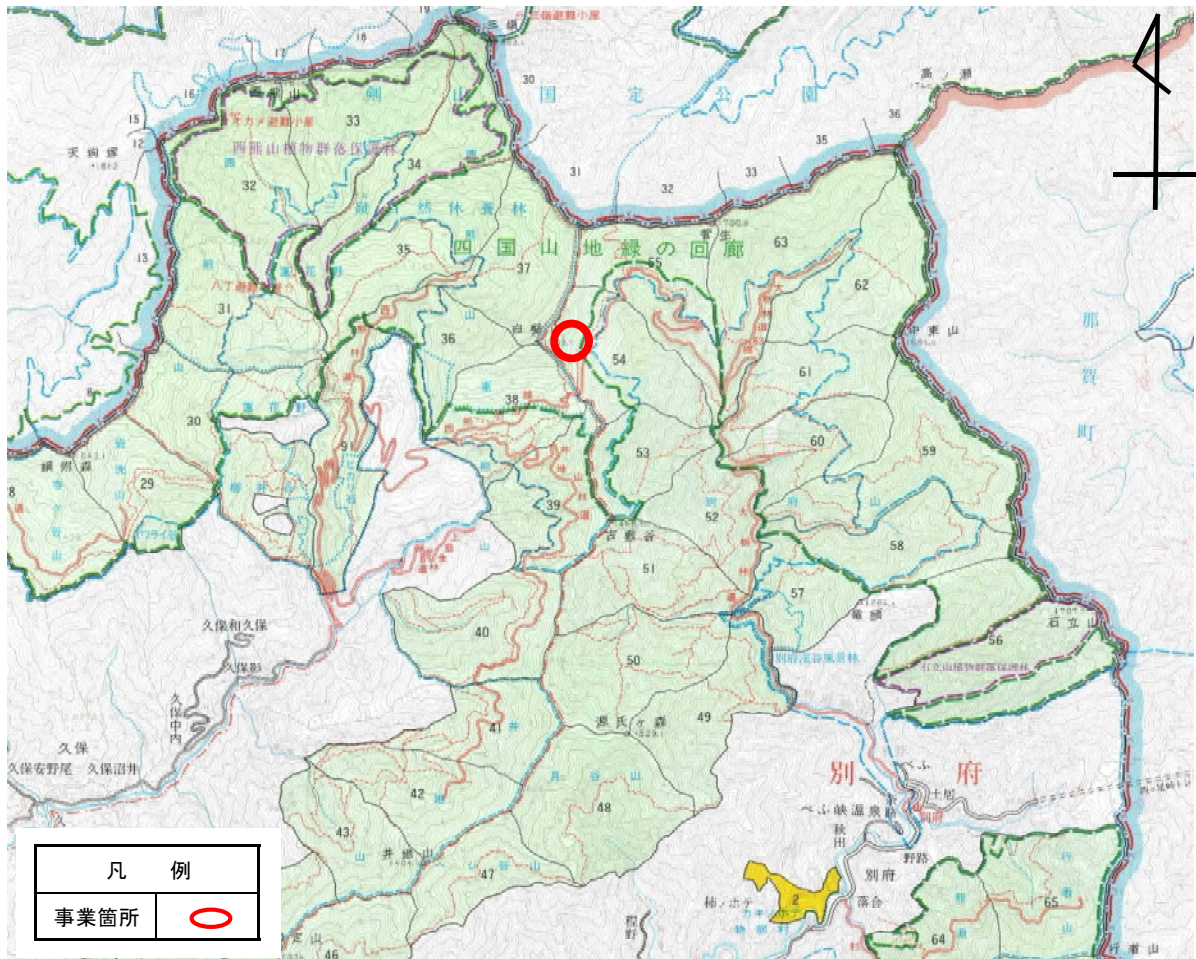
○別紙様式9の記載要領(直轄治山事業)

- 1 事業名 「国有林治山事業実施要領」の第3に定める事業区分を記載する。
- 2 事業計画期間 事業着手年度～事業完了年度を記載する。
- 3 事業実施地区名 漢字の地区名には、ふりがなを必ず記載する。(例:大俣沢地区(おおまたざわ))
- 4 事業目的 特に災害等の事業実施のきっかけとなった事項と、事業の目的が明確に判るように具体的に記載する。
- 5 事業実施主体 事業実施する森林管理局、森林管理署等名を記載する。
- 6 主な事業内容 ダム工については基数、流路工については延長(m)、山腹工については面積(ha)、森林整備については作業種別面積(ha)保安林管理道等については延長(m)を記載する。
- 7 位置図 図面は、原則として5万分の1の地形図により作成する。

地区概要表

事業名	復旧治山	事業計画期間	平成30年度(一年間)	事業実施区域名 (都道府県名)	(べふやま) 別府山地区 (高知)
事業目的	平成30年7月豪雨により山林が崩壊し、溪流には大量の不安定土砂が堆積しており谷止工により土砂流出の防止を図る。			事業実施主体	四国森林管理局 高知中部森林管理署
主な事業内容	コンクリート谷止工 1基				
主な保全対象	林道				
総事業費	45,000千円 (税抜き 41,667千円)				

位置図



縮尺 1:50,000

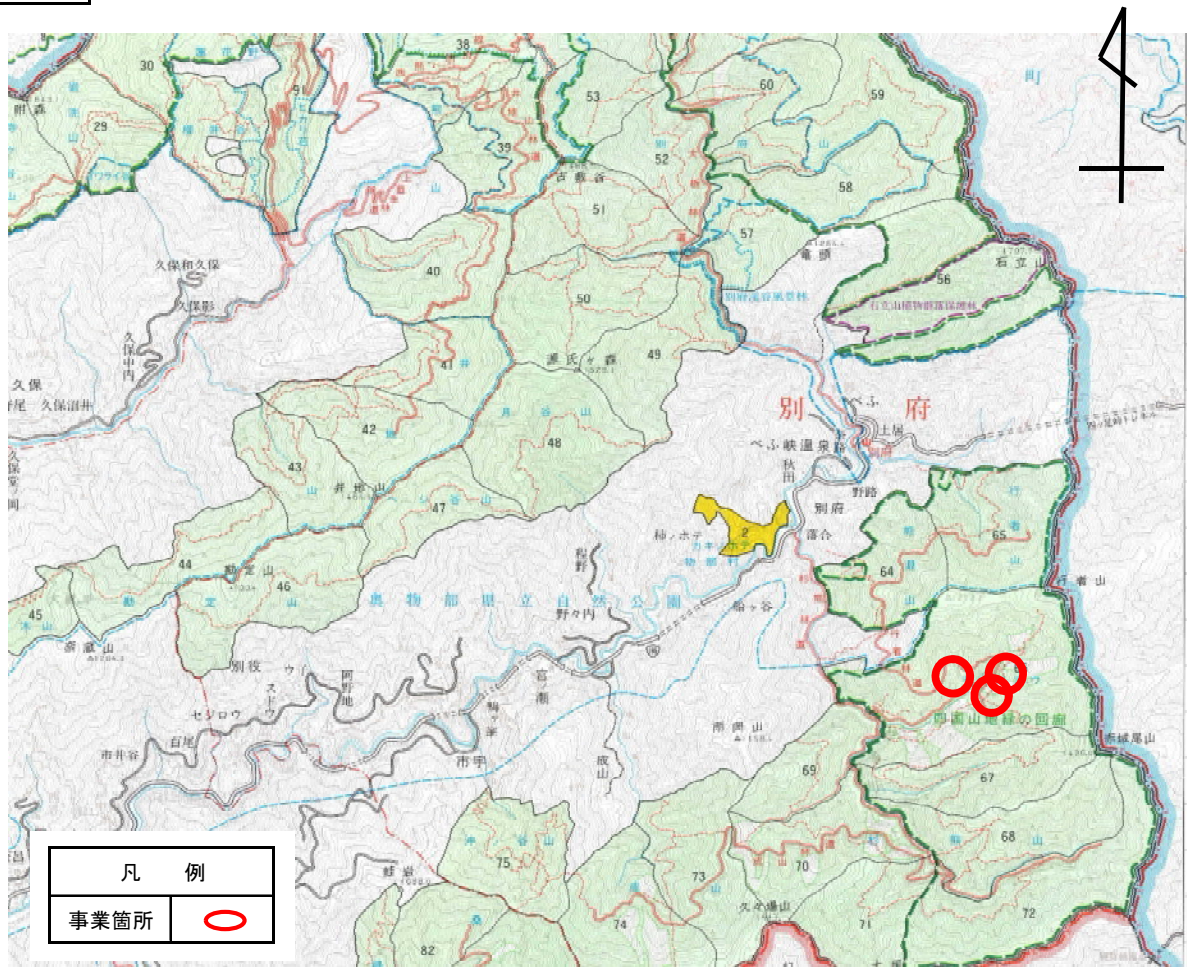
○別紙様式9の記載要領(直轄治山事業)

- 1 事業名 「国有林治山事業実施要領」の第3に定める事業区分を記載する。
- 2 事業計画期間 事業着手年度～事業完了年度を記載する。
- 3 事業実施地区名 漢字の地区名には、ふりがなを必ず記載する。(例:大俣沢地区(おおまたざわ))  
特に災害等の事業実施のきっかけとなった事項と、事業の目的が明確に判るように具体的に記載する。
- 4 事業目的 事業実施する森林管理局、森林管理署等名を記載する。
- 5 事業実施主体 事業実施する森林管理局、森林管理署等名を記載する。
- 6 主な事業内容 ダム工については基数、流路工については延長(m)、山腹工については面積(ha)、森林整備については作業種別面積(ha)保安林管理道等については延長 (m)を記載する。
- 7 位置図 図面は、原則として5万分の1の地形図により作成する。

地区概要表

事業名	復旧治山	事業計画期間	平成30～32年度	事業実施区域名 (都道府県名)	(すぎくまやま) 杉熊山地区 (高知)
事業目的	平成30年7月豪雨により山林が崩壊し、溪流には大量の不安定土砂が堆積しており谷止工により土砂流出の防止を図る。			事業実施主体	四国森林管理局 高知中部森林管理署
主な事業内容	コンクリート谷止工 2基、山腹工0.20ha				
主な保全対象	林道				
総事業費	160,000千円 (税抜き 148,149千円)				

位置図



縮尺 1:50,000

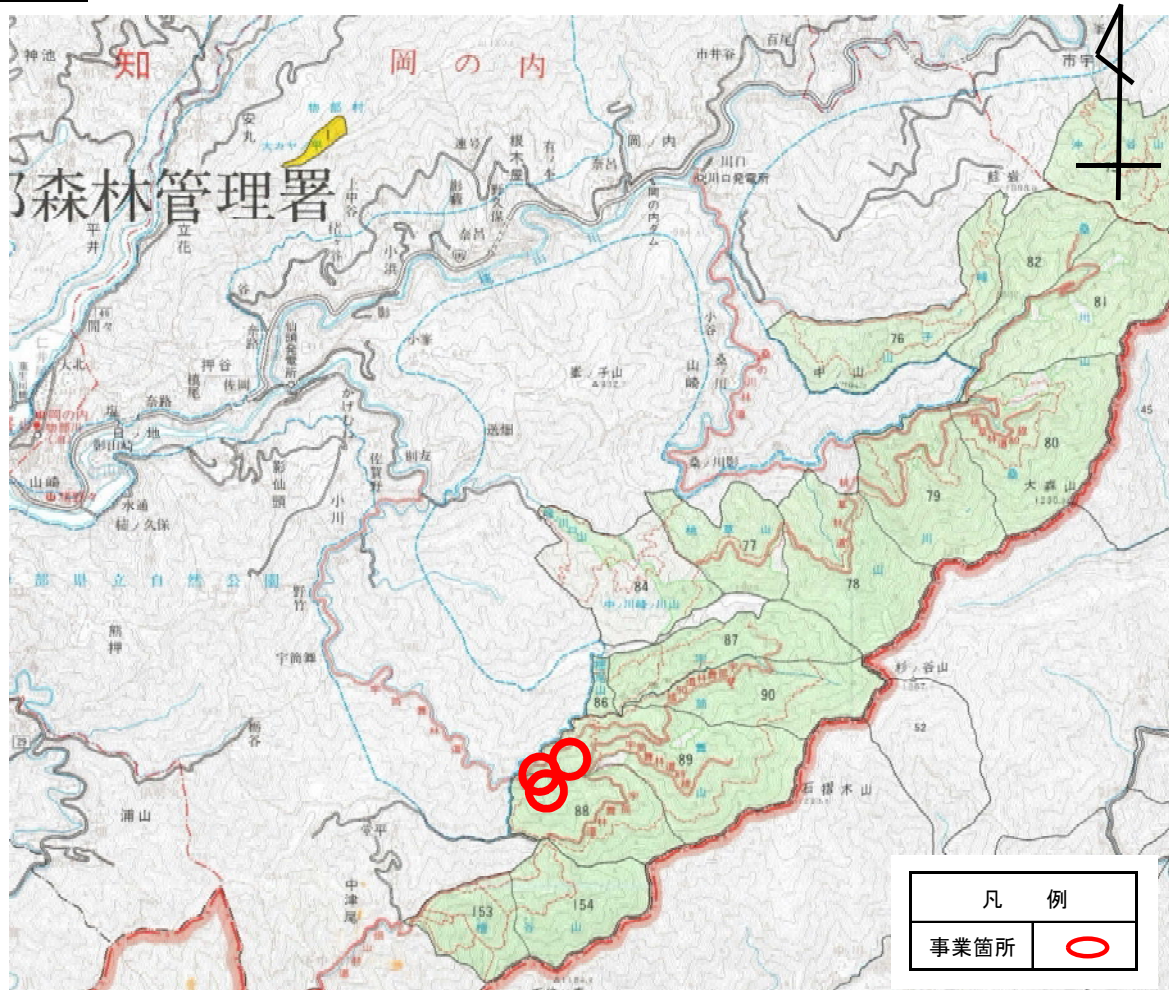
○別紙様式9の記載要領(直轄治山事業)

- 1 事業名 「国有林治山事業実施要領」の第3に定める事業区分を記載する。
- 2 事業計画期間 事業着手年度～事業完了年度を記載する。
- 3 事業実施地区名 漢字の地区名には、ふりがなを必ず記載する。(例:大俣沢地区(おおまたざわ))
- 4 事業目的 特に災害等の事業実施のきっかけとなった事項と、事業の目的が明確に判るように具体的に記載する。
- 5 事業実施主体 事業実施する森林管理局、森林管理署等名を記載する。
- 6 主な事業内容 ダム工については基数、流路工については延長(m)、山腹工については面積(ha)、森林整備については作業種別面積(ha)保安林管理道等については延長 (m)を記載する。
- 7 位置図 図面は、原則として5万分の1の地形図により作成する。

地区概要表

事業名	復旧治山	事業計画期間	平成30～32年度	事業実施区域名 (都道府県名)	(うづつまいやま) 宇筒舞山地区 (高知)
事業目的	平成30年7月豪雨により山林が崩壊し、溪流には大量の不安定土砂が堆積しており谷止工により土砂流出の防止を図る。			事業実施主体	四国森林管理局 高知中部森林管理署
主な事業内容	コンクリート谷止工 2基、山腹工0.20ha				
主な保全対象	林道				
総事業費	139,000千円 (税抜き 128,704千円)				

位置図



縮尺 1:50,000

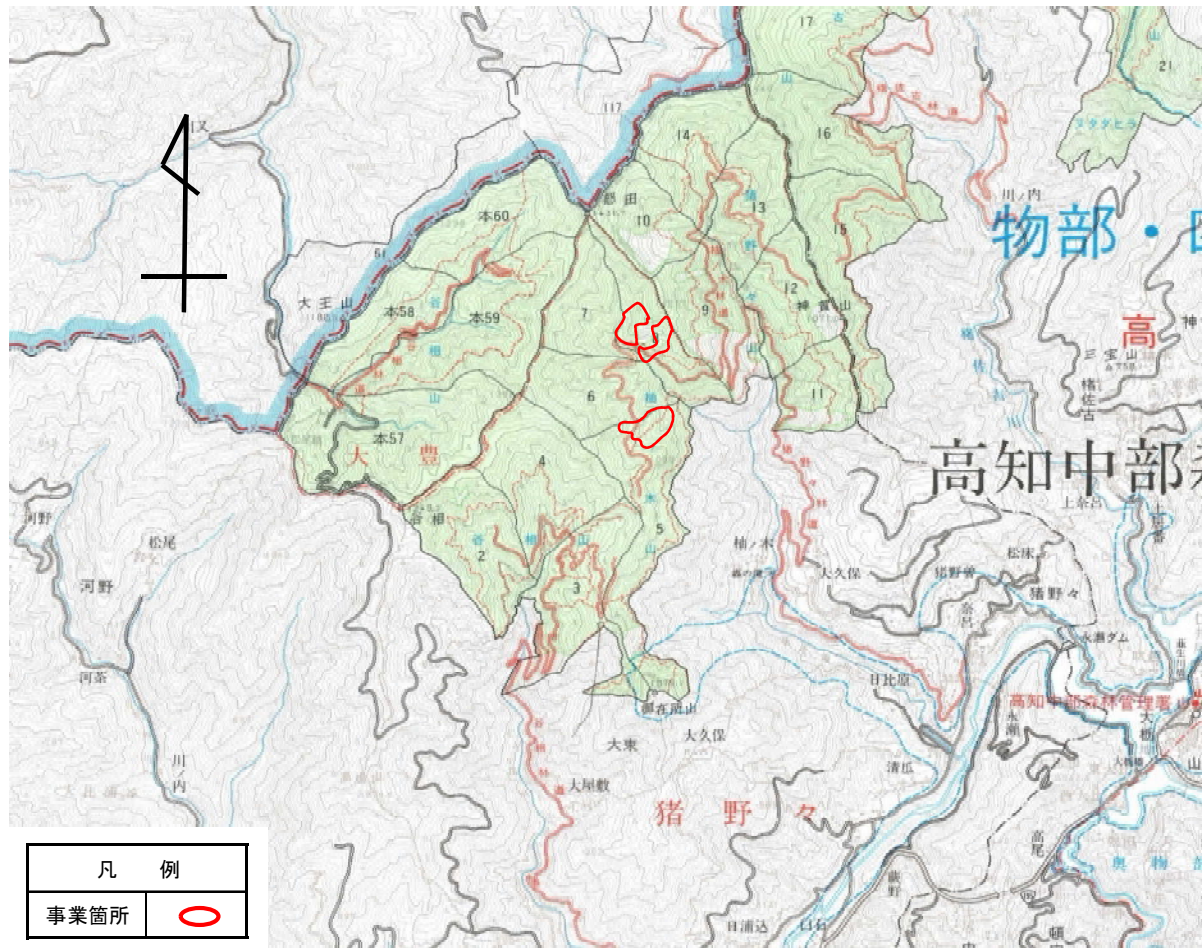
○別紙様式9の記載要領(直轄治山事業)

- 1 事業名 「国有林治山事業実施要領」の第3に定める事業区分を記載する。
- 2 事業計画期間 事業着手年度～事業完了年度を記載する。
- 3 事業実施地区名 漢字の地区名には、ふりがなを必ず記載する。(例:大俣沢地区(おおまたざわ))
- 4 事業目的 特に災害等の事業実施のきっかけとなった事項と、事業の目的が明確に判るように具体的に記載する。
- 5 事業実施主体 事業実施する森林管理局、森林管理署等名を記載する。
- 6 主な事業内容 ダム工については基数、流路工については延長(m)、山腹工については面積(ha)、森林整備については作業種別面積(ha)保安林管理道等については延長 (m)を記載する。
- 7 位置図 図面は、原則として5万分の1の地形図により作成する。

地区概要表

事業名	保安林整備	事業計画期間	平成31年度(一年間)	事業実施区域名 (都道府県名)	(いののやま) 猪野々山地区 (高知)
事業目的	香美市の物部川上流であるこの地区は、森林整備を行うことにより、洪水、濁水の防止や濁水の対策として事業を施工する。			事業実施主体	四国森林管理局 高知中部森林管理署
主な事業内容	森林整備 25.50ha				
主な保全対象	-				
総事業費	5,955千円 (税抜き 5,514千円)				

位置図



縮尺 1:50,000

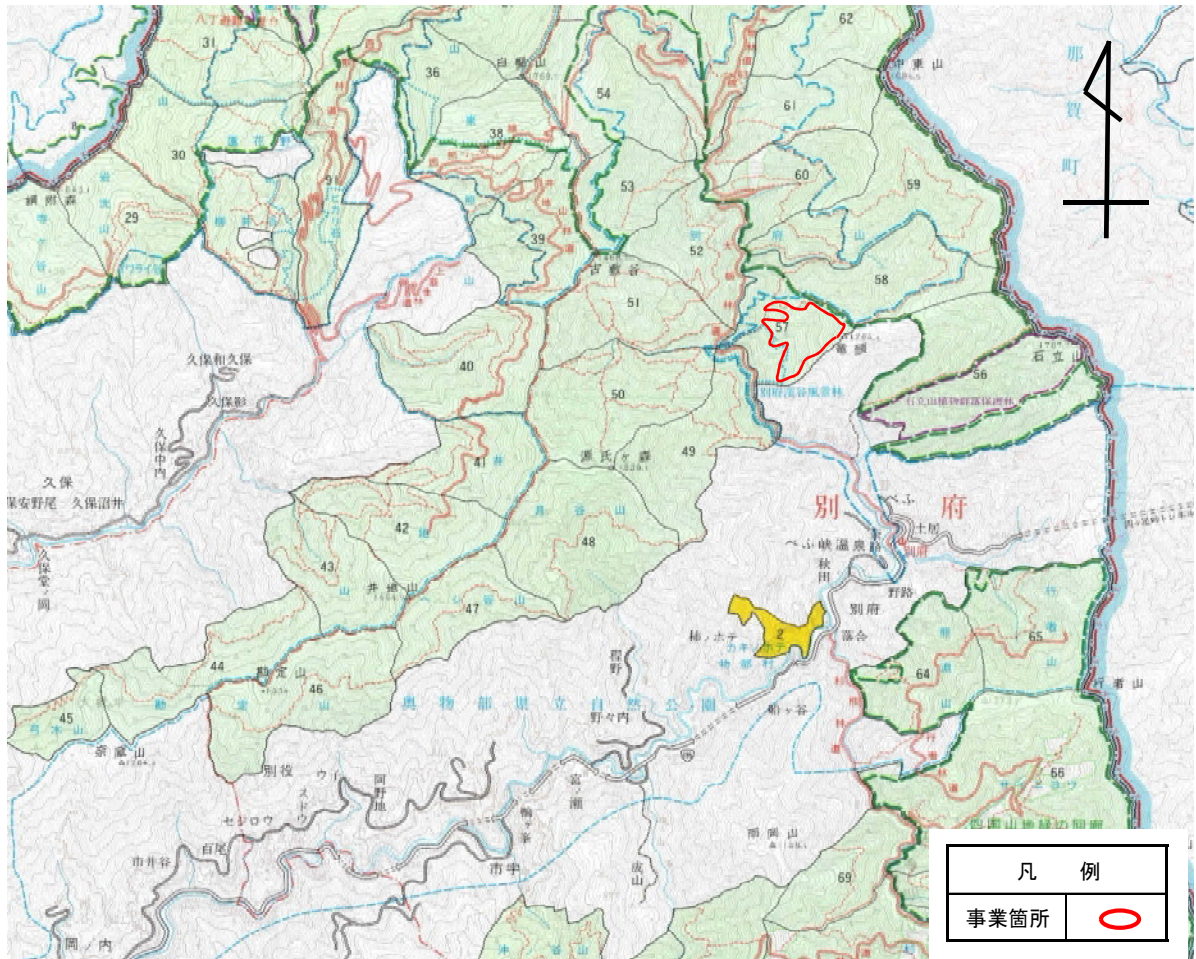
○別紙様式9の記載要領(直轄治山事業)

- 1 事業名 「国有林治山事業実施要領」の第3に定める事業区分を記載する。
- 2 事業計画期間 事業着手年度～事業完了年度を記載する。
- 3 事業実施地区名 漢字の地区名には、ふりがなを必ず記載する。(例: 大俣沢地区(おおまたざわ))
- 4 事業目的 特に災害等の事業実施のきっかけとなった事項と、事業の目的が明確に判るように具体的に記載する。
- 5 事業実施主体 事業実施する森林管理局、森林管理署等名を記載する。
- 6 主な事業内容 ダム工については基数、流路工については延長(m)、山腹工については面積(ha)、森林整備については作業種別面積(ha)保安林管理道等については延長(m)を記載する。
- 7 位置図 図面は、原則として5万分の1の地形図により作成する。

地区概要表

事業名	保安林整備	事業計画期間	平成31年度(一年間)	事業実施区域名 (都道府県名)	(べふやま) 別府山地区 (高知)
事業目的	香美市の物部川上流であるこの地区は、森林整備を行うことにより、洪水、濁水の防止や濁水の対策として事業を施工する。			事業実施主体	四国森林管理局 高知中部森林管理署
主な事業内容	森林整備 32.77ha				
主な保全対象	-				
総事業費	8,192千円 (税抜き 7,585千円)				

位置図



縮尺 1:50,000

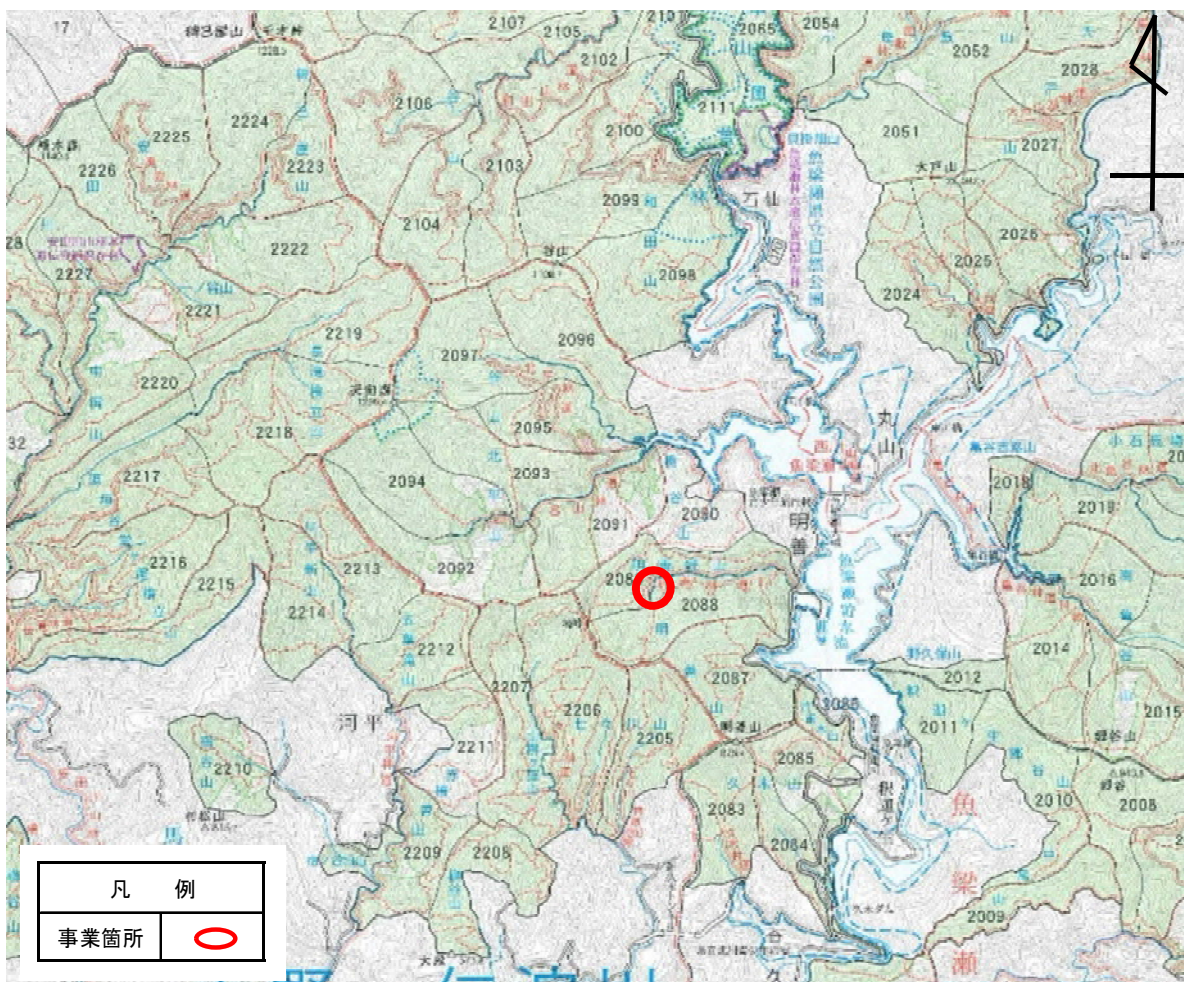
○別紙様式9の記載要領(直轄治山事業)

- 1 事業名 「国有林治山事業実施要領」の第3に定める事業区分を記載する。
- 2 事業計画期間 事業着手年度～事業完了年度を記載する。
- 3 事業実施地区名 漢字の地区名には、ふりがなを必ず記載する。(例: 大俣沢地区(おおまたざわ))  
特に災害等の事業実施のきっかけとなった事項と、事業の目的が明確に判るように具体的に記載する。
- 4 事業目的
- 5 事業実施主体 事業実施する森林管理局、森林管理署等名を記載する。
- 6 主な事業内容 ダム工については基数、流路工については延長(m)、山腹工については面積(ha)、森林整備については作業種別面積(ha)  
保安林管理道等については延長(m)を記載する。
- 7 位置図 図面は、原則として5万分の1の地形図により作成する。

### 地区概要表

事業名	復旧治山	事業計画期間	平成30年度(一年間)	事業実施区域名 (都道府県名)	(みょうぜんやま) 明善山地区 (高知)
事業目的	平成30年7月豪雨により山林が崩壊し、溪流には大量の不安定土砂が堆積しており谷止工により土砂流出の防止を図る。			事業実施主体	四国森林管理局 安芸森林管理署
主な事業内容	コンクリート谷止工 1基				
主な保全対象	林道				
総事業費	43,000千円 (税抜き 39,815千円)				

位置図



縮尺 1:50,000

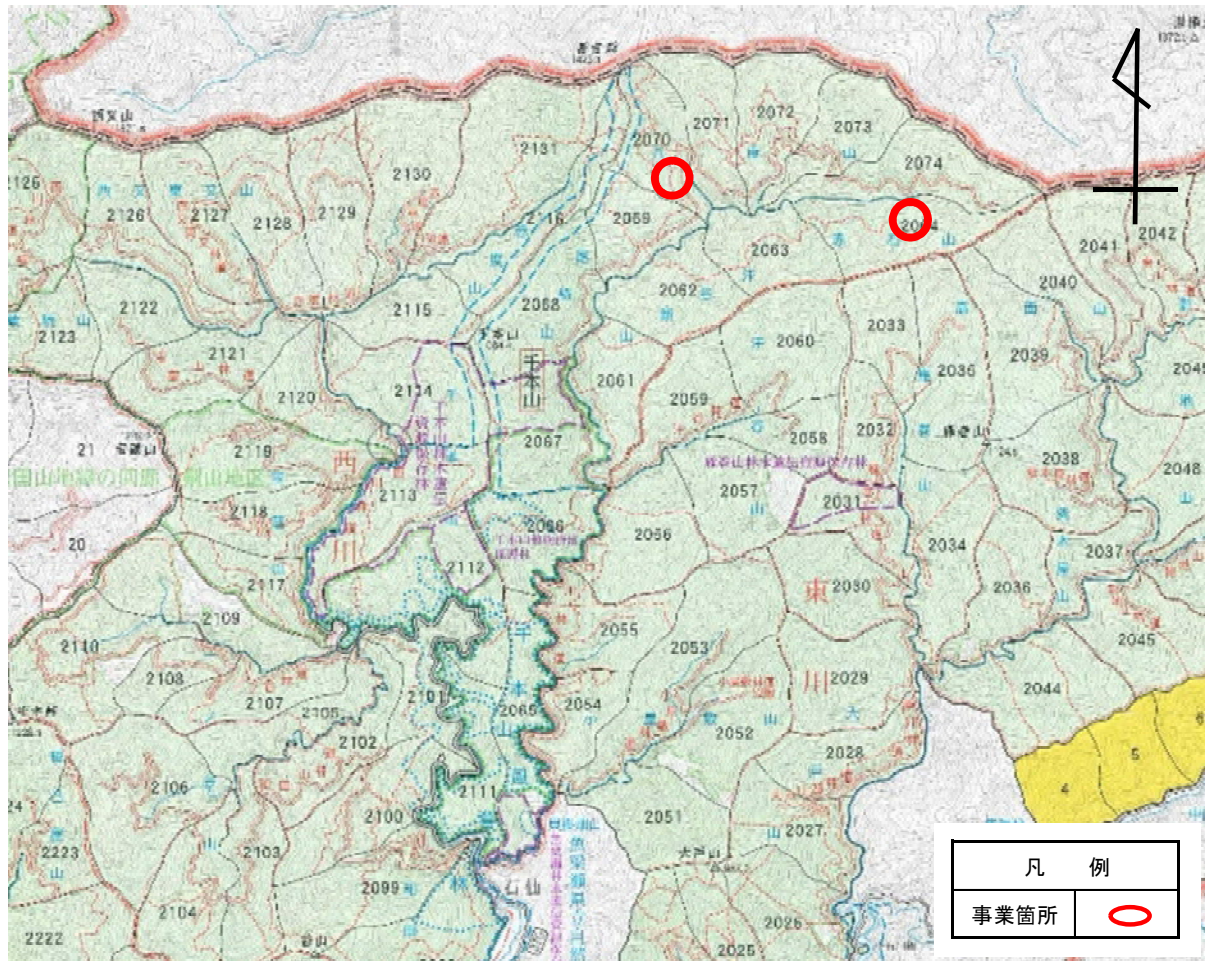
○別紙様式9の記載要領(直轄治山事業)

- 1 事業名 「国有林治山事業実施要領」の第3に定める事業区分を記載する。
- 2 事業計画期間 事業着手年度～事業完了年度を記載する。
- 3 事業実施地区名 漢字の地区名には、ふりがなを必ず記載する。(例:大俣沢地区(おおまたざわ))
- 4 事業目的 特に災害等の事業実施のきっかけとなった事項と、事業の目的が明確に判るように具体的に記載する。
- 5 事業実施主体 事業実施する森林管理局、森林管理署等名を記載する。
- 6 主な事業内容 ダム工については基数、流路工については延長(m)、山腹工については面積(ha)、森林整備については作業種別面積(ha)保安林管理道等については延長 (m)を記載する。
- 7 位置図 図面は、原則として5万分の1の地形図により作成する。

地区概要表

事業名	復旧治山	事業計画期間	平成30～32年度	事業実施区域名 (都道府県名)	(やたびやま) 八度山地区 (高知)
事業目的	平成30年7月豪雨により山林が崩壊し、溪流には大量の不安定土砂が堆積しており谷止工により土砂流出の防止を図る。			事業実施主体	四国森林管理局 安芸森林管理署
主な事業内容	コンクリート谷止工 5基				
主な保全対象	林道				
総事業費	162,000千円 (税抜き 150,000千円)				

位置図



縮尺 1:50,000

○別紙様式9の記載要領(直轄治山事業)

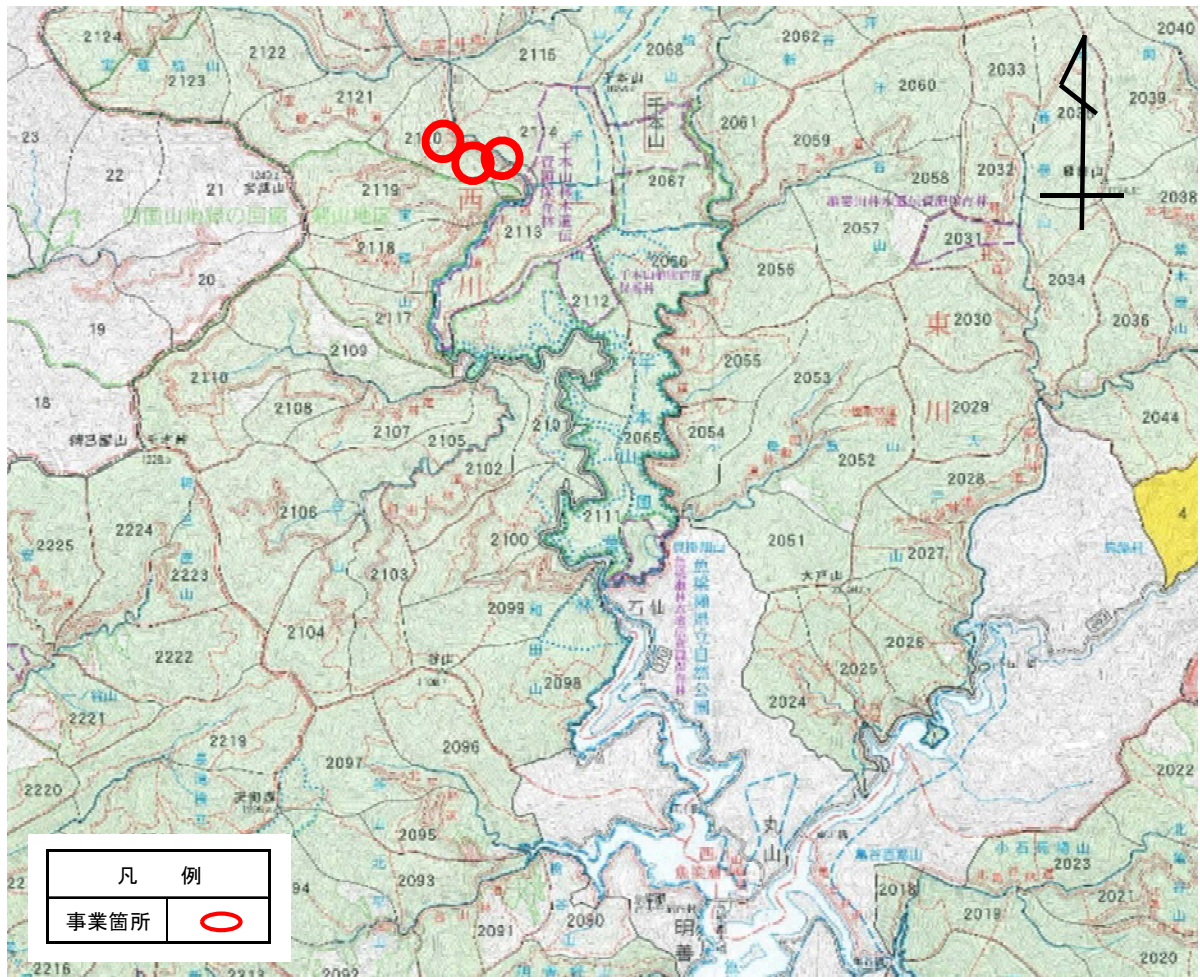
- 1 事業名 「国有林治山事業実施要領」の第3に定める事業区分を記載する。
- 2 事業計画期間 事業着手年度～事業完了年度を記載する。
- 3 事業実施地区名 漢字の地区名には、ふりがなを必ず記載する。(例:大俣沢地区(おおまたざわ))
- 4 事業目的 特に災害等の事業実施のきっかけとなった事項と、事業の目的が明確に判るように具体的に記載する。
- 5 事業実施主体 事業実施する森林管理局、森林管理署等名を記載する。
- 6 主な事業内容 ダム工については基数、流路工については延長(m)、山腹工については面積(ha)、森林整備については作業種別面積(ha)保安林管理道等については延長(m)を記載する。
- 7 位置図 図面は、原則として5万分の1の地形図により作成する。



地区概要表

事業名	復旧治山	事業計画期間	平成30～32年度	事業実施区域名 (都道府県名)	(にしまたひがしまたやま) 西又東又山地区 (高知)
事業目的	平成30年7月豪雨により山林が崩壊し、溪流には大量の不安定土砂が堆積しており谷止工により土砂流出の防止を図る。			事業実施主体	四国森林管理局 安芸森林管理署
主な事業内容	コンクリート谷止工 3基				
主な保全対象	林道				
総事業費	183,000千円 (税抜き 169,444千円)				

位置図



縮尺 1:50,000

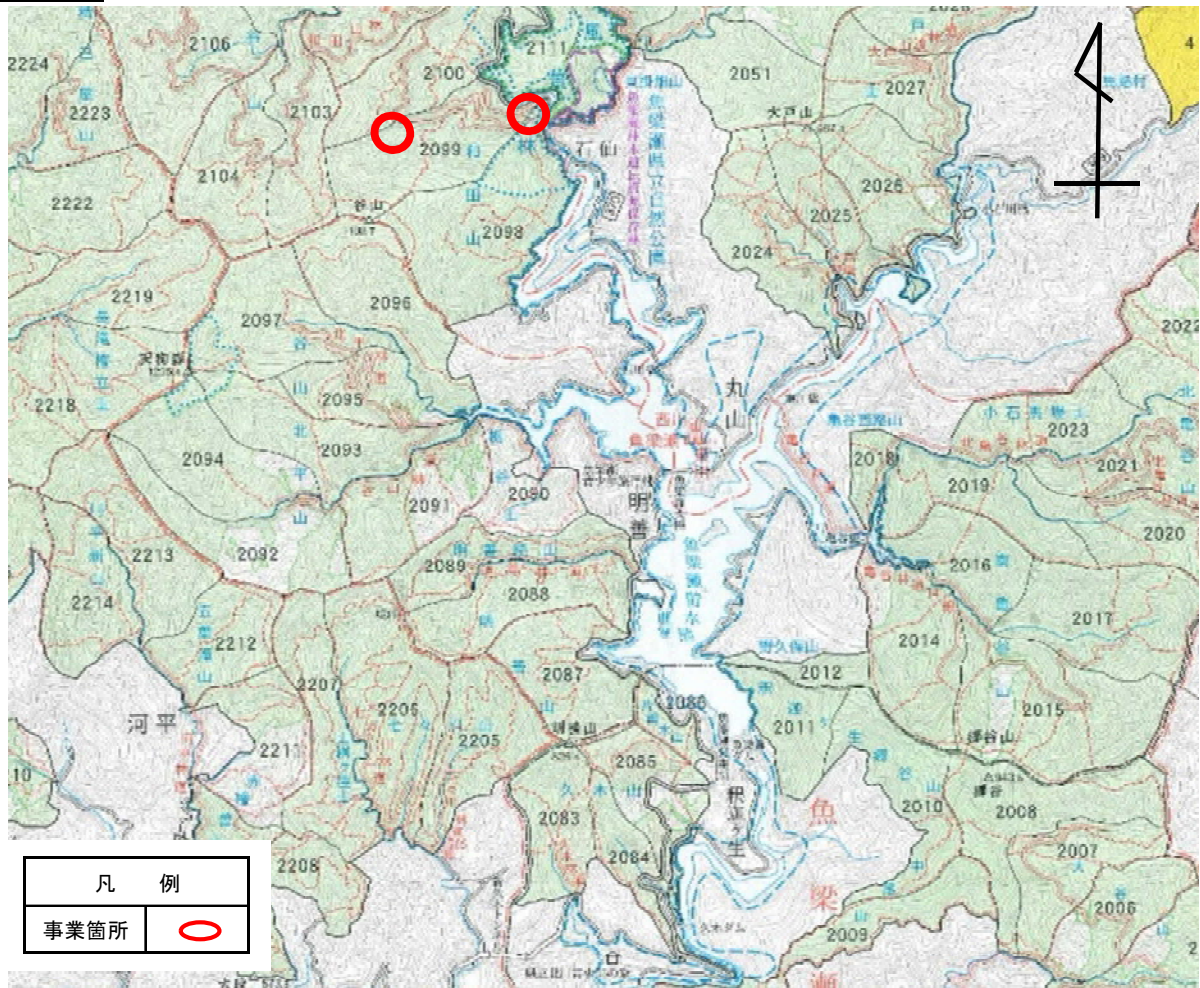
○別紙様式9の記載要領(直轄治山事業)

- 1 事業名 「国有林治山事業実施要領」の第3に定める事業区分を記載する。
- 2 事業計画期間 事業着手年度～事業完了年度を記載する。
- 3 事業実施地区名 漢字の地区名には、ふりがなを必ず記載する。(例: 大俣沢地区(おおまたざわ))
- 4 事業目的 特に災害等の事業実施のきっかけとなった事項と、事業の目的が明確に判るように具体的に記載する。
- 5 事業実施主体 事業実施する森林管理局、森林管理署等名を記載する。
- 6 主な事業内容 ダム工については基数、流路工については延長(m)、山腹工については面積(ha)、森林整備については作業種別面積(ha)保安林管理道等については延長(m)を記載する。
- 7 位置図 図面は、原則として5万分の1の地形図により作成する。

地区概要表

事業名	復旧治山	事業計画期間	平成30～31年度	事業実施区域名 (都道府県名)	(わだやま) 和田山地区 (高知)
事業目的	平成30年7月豪雨による集中豪雨により山林が崩壊し、溪流には大量の不安定土砂が堆積しており谷止工により土砂流出の防止を図る。			事業実施主体	四国森林管理局 安芸森林管理署
主な事業内容	コンクリート谷止工 1基、山腹工 0.20ha				
主な保全対象	林道				
総事業費	75,000千円 (税抜き 69,444千円)				

位置図



縮尺 1:50,000

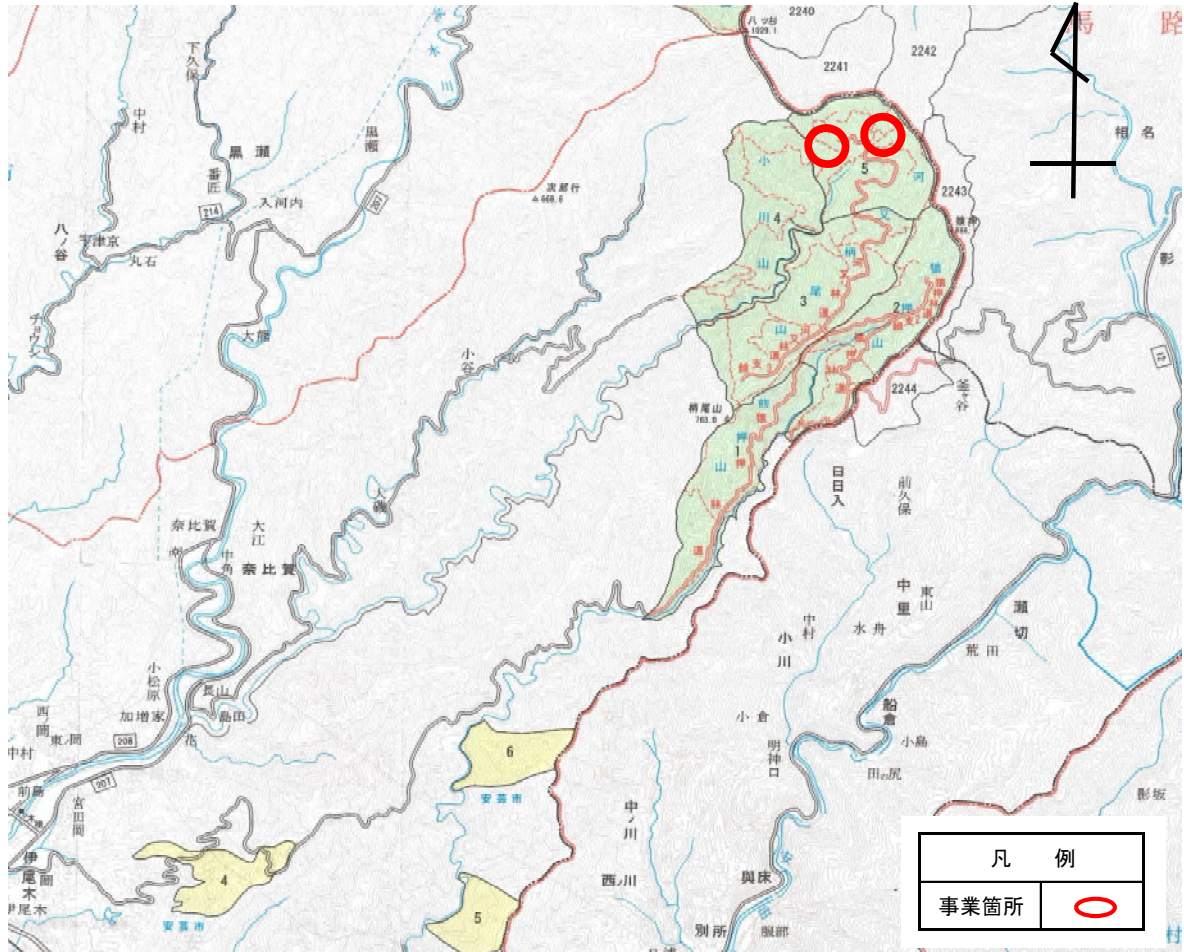
○別紙様式9の記載要領(直轄治山事業)

- 1 事業名 「国有林治山事業実施要領」の第3に定める事業区分を記載する。
- 2 事業計画期間 事業着手年度～事業完了年度を記載する。
- 3 事業実施地区名 漢字の地区名には、ふりがなを必ず記載する。(例:大俣沢地区(おおまたざわ))
- 4 事業目的 特に災害等の事業実施のきっかけとなった事項と、事業の目的が明確に判るように具体的に記載する。
- 5 事業実施主体 事業実施する森林管理局、森林管理署等名を記載する。
- 6 主な事業内容 ダム工については基数、流路工については延長(m)、山腹工については面積(ha)、森林整備については作業種別面積(ha)保安林管理道等については延長(m)を記載する。
- 7 位置図 図面は、原則として5万分の1の地形図により作成する。

地区概要表

事業名	復旧治山	事業計画期間	平成30～31年度	事業実施区域名 (都道府県名)	(かわまたからおやま) 河又柄尾山地区 (高知)
事業目的	平成30年7月豪雨により山林が崩壊し、溪流には大量の不安定土砂が堆積しており谷止工により土砂流出の防止を図る。			事業実施主体	四国森林管理局 安芸森林管理署
主な事業内容	コンクリート谷止工 2基				
主な保全対象	林道				
総事業費	65,000千円 (税抜き 60,185千円)				

位置図



縮尺 1:50,000

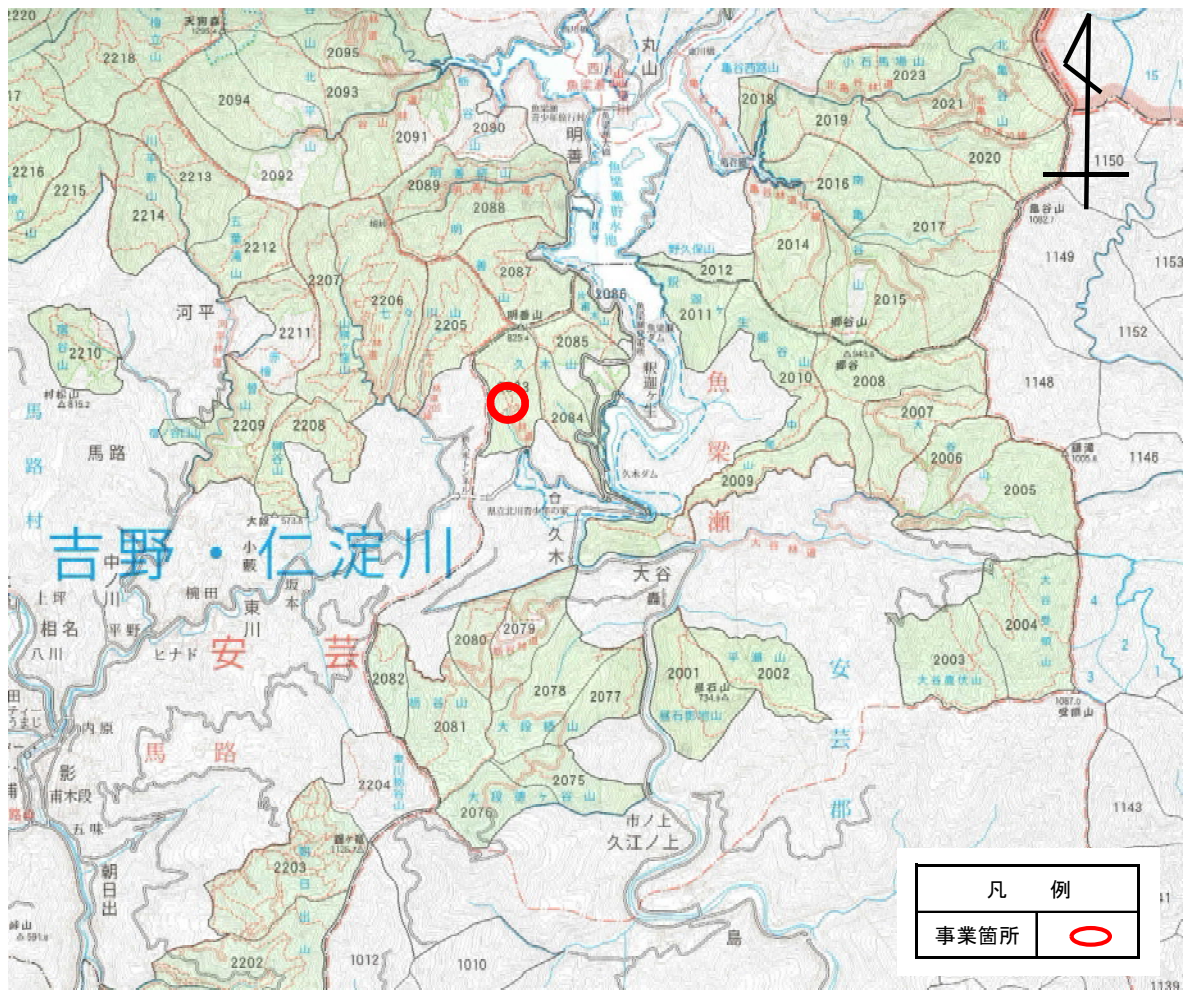
○別紙様式9の記載要領(直轄治山事業)

- 1 事業名 「国有林治山事業実施要領」の第3に定める事業区分を記載する。
- 2 事業計画期間 事業着手年度～事業完了年度を記載する。
- 3 事業実施地区名 漢字の地区名には、ふりがなを必ず記載する。(例:大俣沢地区(おおまたざわ))
- 4 事業目的 特に災害等の事業実施のきっかけとなった事項と、事業の目的が明確に判るように具体的に記載する。
- 5 事業実施主体 事業実施する森林管理局、森林管理署等名を記載する。
- 6 主な事業内容 ダム工については基数、流路工については延長(m)、山腹工については面積(ha)、森林整備については作業種別面積(ha)保安林管理道等については延長 (m)を記載する。
- 7 位置図 図面は、原則として5万分の1の地形図により作成する。

地区概要表

事業名	復旧治山	事業計画期間	平成30年度(一年間)	事業実施区域名 (都道府県名)	(くきやま) 久木山地区 (高知)
事業目的	平成30年7月豪雨により山林が崩壊し、溪流には大量の不安定土砂が堆積しており谷止工により土砂流出の防止を図る。			事業実施主体	四国森林管理局 安芸森林管理署
主な事業内容	コンクリート谷止工 1基				
主な保全対象	林道				
総事業費	35,000千円 (税抜き 32,407千円)				

位置図



縮尺 1:50,000

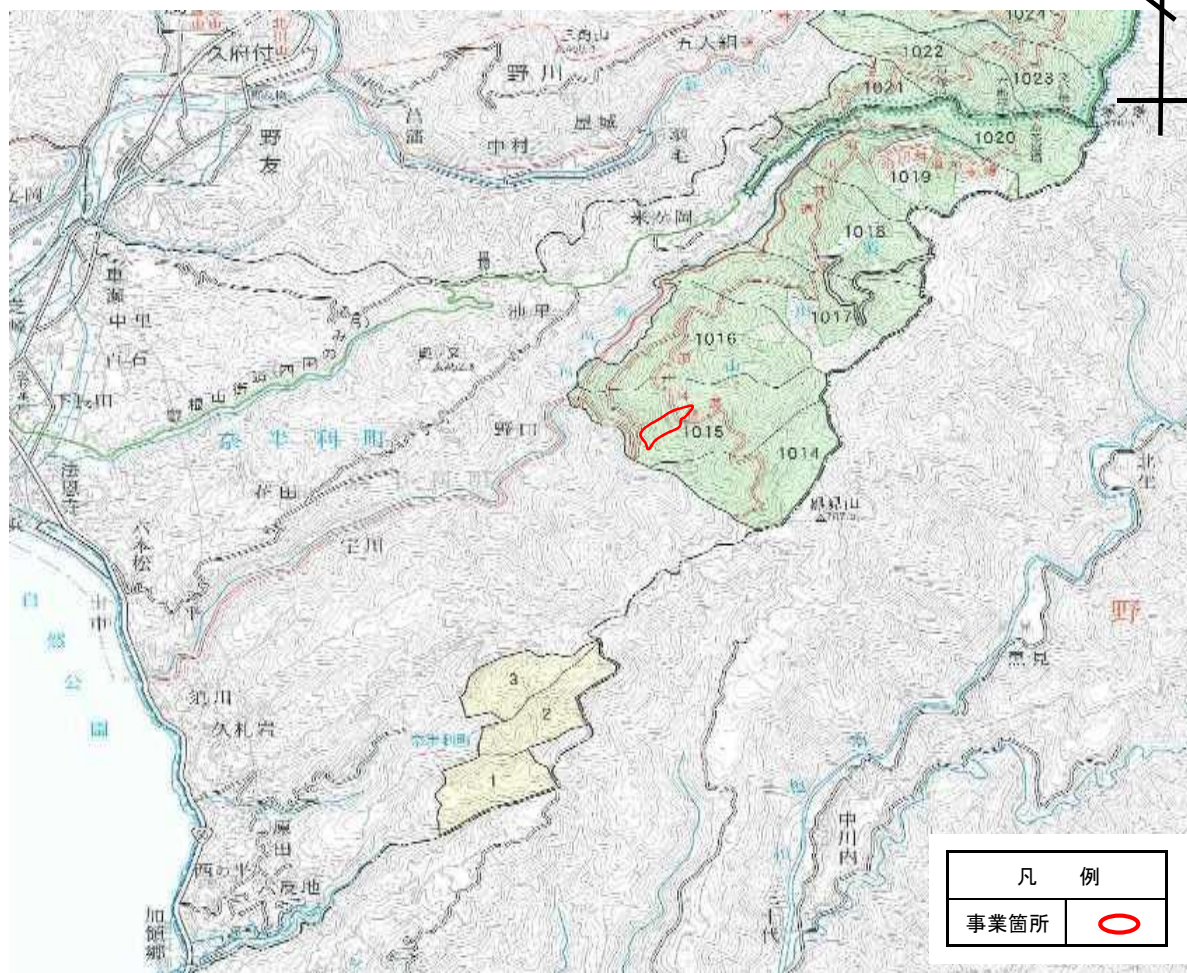
○別紙様式9の記載要領(直轄治山事業)

- 1 事業名 「国有林治山事業実施要領」の第3に定める事業区分を記載する。
- 2 事業計画期間 事業着手年度～事業完了年度を記載する。
- 3 事業実施地区名 漢字の地区名には、ふりがなを必ず記載する。(例:大俣沢地区(おおまたざわ))
- 4 事業目的 特に災害等の事業実施のきっかけとなった事項と、事業の目的が明確に判るように具体的に記載する。
- 5 事業実施主体 事業実施する森林管理局、森林管理署等名を記載する。
- 6 主な事業内容 ダム工については基数、流路工については延長(m)、山腹工については面積(ha)、森林整備については作業種別面積(ha)保安林管理道等については延長 (m)を記載する。
- 7 位置図 図面は、原則として5万分の1の地形図により作成する。

### 地区概要表

事業名	保安林整備	事業計画期間	平成31年度(一年間)	事業実施区域名 (都道府県名)	(すがわやま) 須川山地区 (高知)
事業目的	土佐湾に注ぐ須川川上流のこの地区は、森林整備が遅れており、洪水、濁水の防止を図るため事業を施工する。			事業実施主体	四国森林管理局 安芸森林管理署
主な事業内容	森林整備 2.61ha				
主な保全対象	-				
総事業費	550千円 (税抜き 509千円)				

位置図



縮尺 1:50,000

○別紙様式9の記載要領(直轄治山事業)

- 1 事業名 「国有林治山事業実施要領」の第3に定める事業区分を記載する。
- 2 事業計画期間 事業着手年度～事業完了年度を記載する。
- 3 事業実施地区名 漢字の地区名には、ふりがなを必ず記載する。(例: 大俣沢地区(おおまたざわ))
- 4 事業目的 特に災害等の事業実施のきっかけとなった事項と、事業の目的が明確に判るように具体的に記載する。
- 5 事業実施主体 事業実施する森林管理局、森林管理署名を記載する。
- 6 主な事業内容 ダム工については基数、流路工については延長(m)、山腹工については面積(ha)、森林整備については作業種別面積(ha)保安林管理道等については延長(m)を記載する。
- 7 位置図 図面は、原則として5万分の1の地形図により作成する。