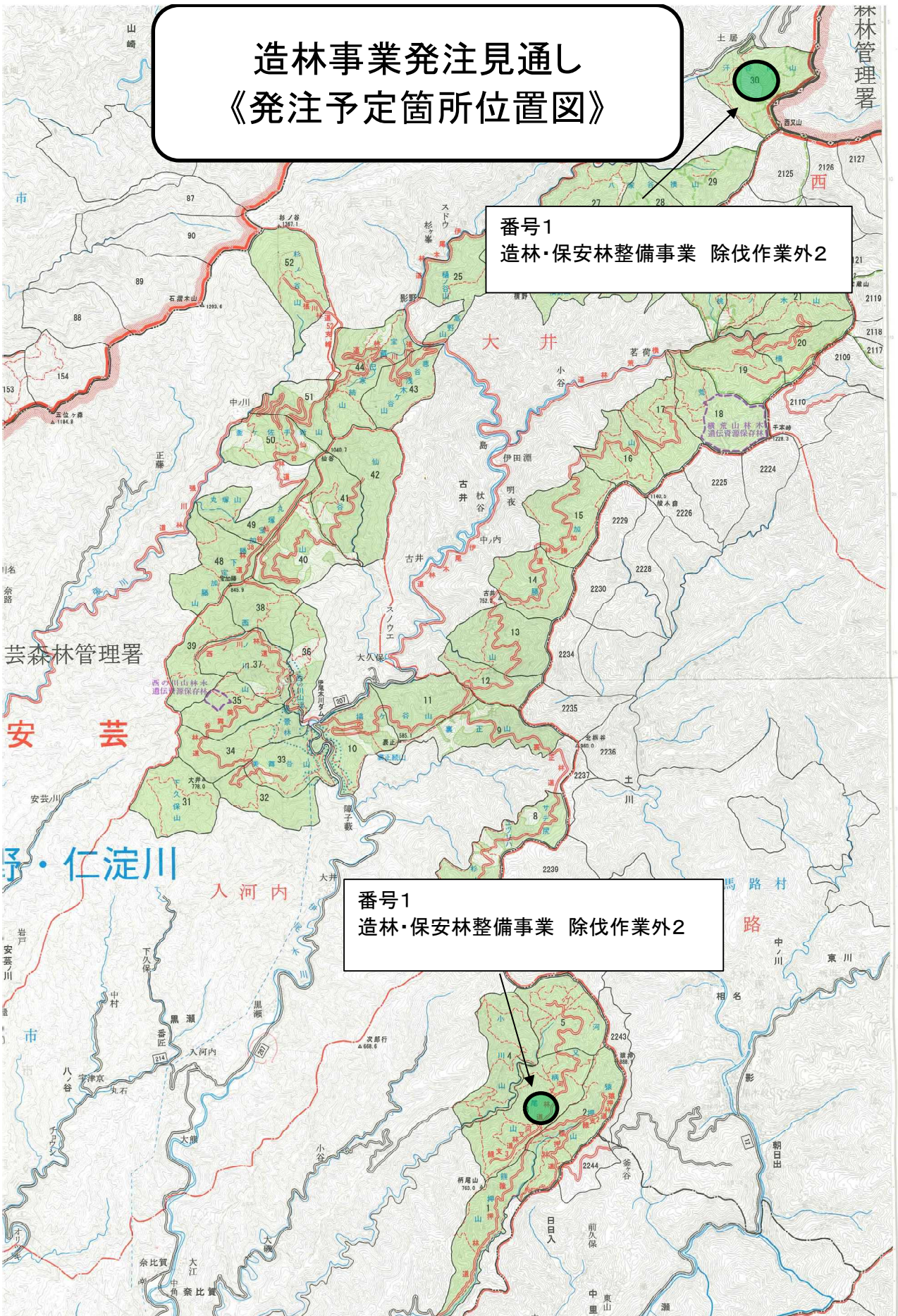


# 造林事業発注見通し 《発注予定箇所位置図》

番号1  
造林・保安林整備事業 除伐作業外2

番号1  
造林・保安林整備事業 除伐作業外2



# 造林事業発注見通し 《発注予定箇所位置図》

番号1  
造林・保安林整備事業 除伐作業外2

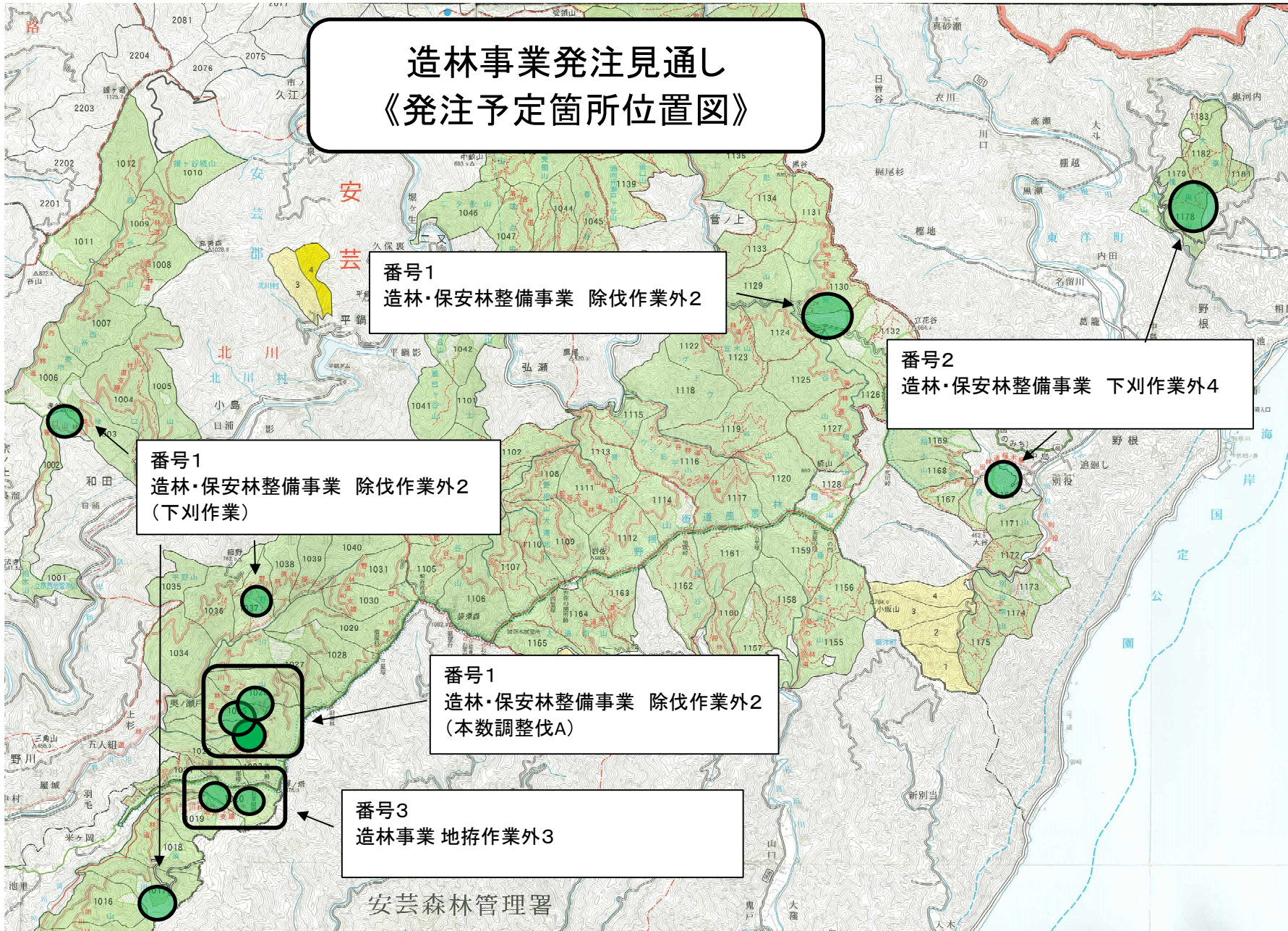
番号2  
造林・保安林整備事業 下刈作業外4

番号1  
造林・保安林整備事業 除伐作業外2  
(下刈作業)

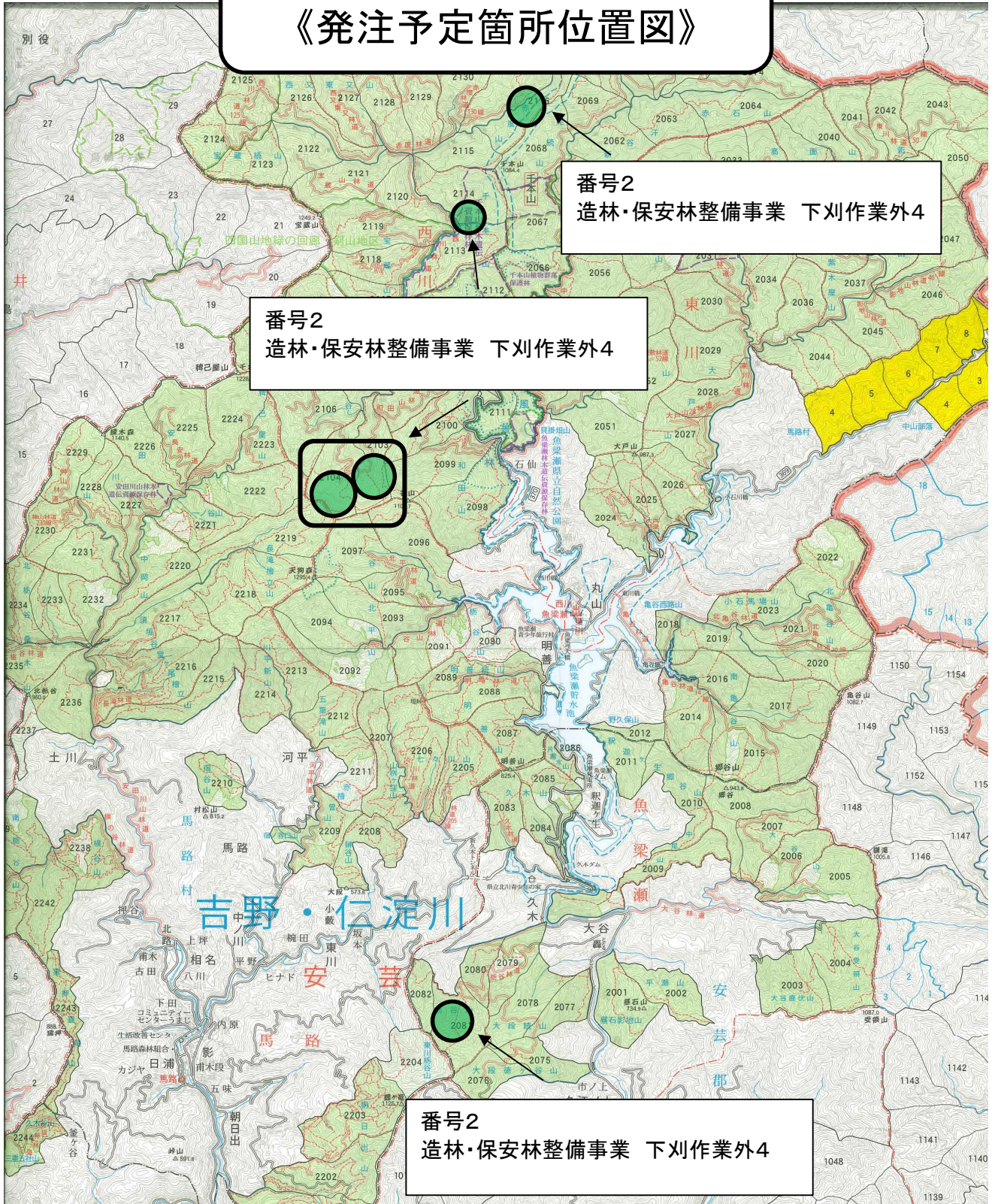
番号1  
造林・保安林整備事業 除伐作業外2  
(本数調整伐A)

番号3  
造林事業 地拵作業外3

安芸森林管理署



# 造林事業発注見通し 《発注予定箇所位置図》



# 造林事業発注見通し 《発注予定箇所位置図》



この地図は、国土地理院長の承認を得て、同院発行の5万分の1地形図を複製したものである。(承認番号 平24四複、第56号)

