








立木物件位置図

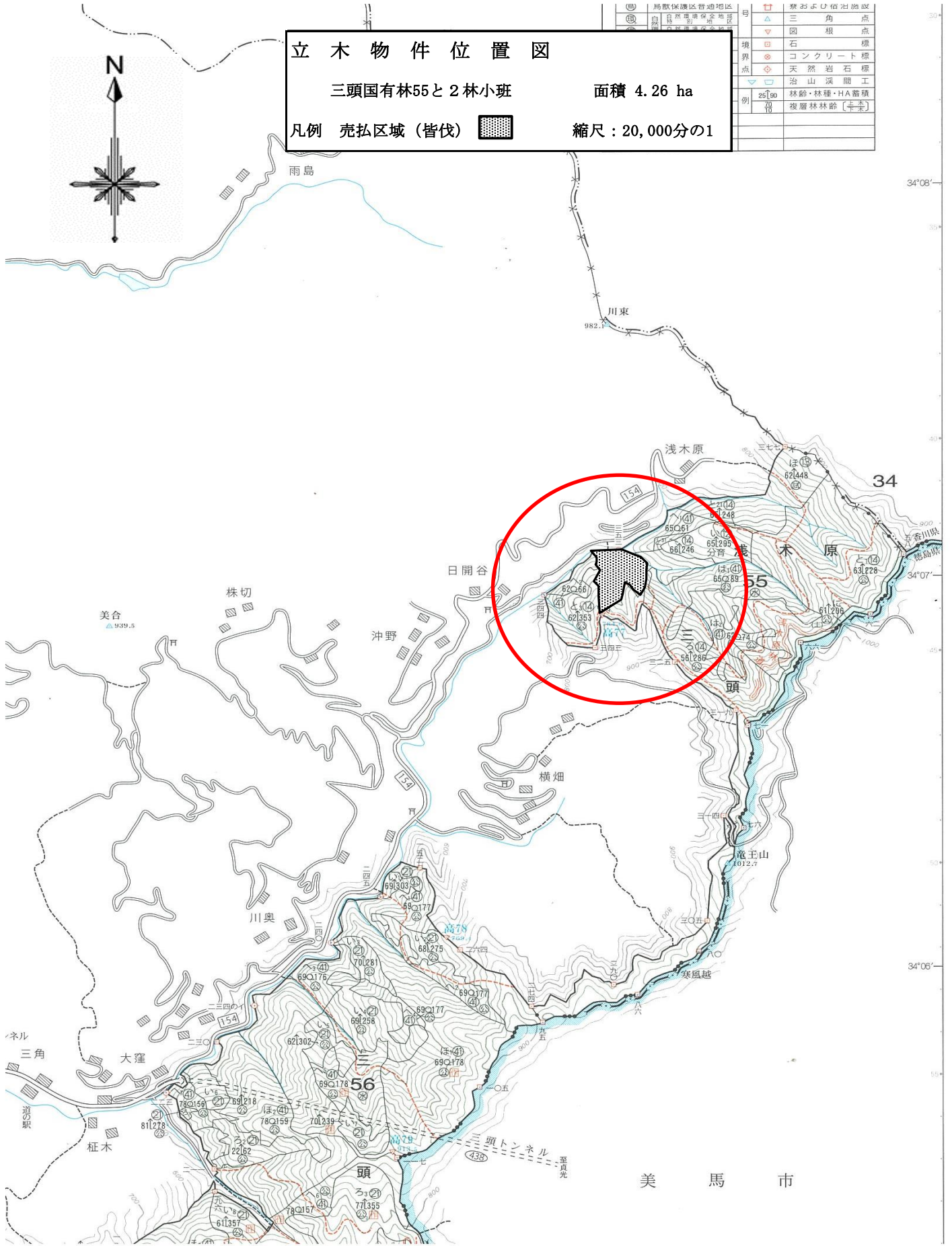
三頭国有林55と2林小班

面積 4.26 ha

凡例 売払区域 (皆伐) 

縮尺 : 20,000分の1

	馬鹿保護区普通地区	号		察および沼地施設
	自然保護保全地区			三角点
	自然保護保全地区			根点
				石標
				コンクリート標
				天然岩石標
				治山溪間工
例		25130		林齢・林種・HA蓄積
		70		複層林林齢 (年)



34°08'
34°07'
34°06'
34°05'