




令和6年度 五木地域における立木販売予定箇所												
森林所有者名	市町村	大字 (国有林名)	林班	面積 (ha)	伐採方法	樹種及び数量 (m)				販売 予定時期	アクセス	備考
						スギ	ヒノキ	その他	計			
国有林	八代市	松求麻	1031	2.13	皆伐	867	6	57	930	第1四半期	県道259号線沿い 運搬車両に制限あり	図面位置 
国有林	八代市	松求麻	1031	1.34	皆伐	86	515	1	602	第1四半期	県道259号線沿い 運搬車両に制限あり	図面位置 
国有林	八代市	松求麻	1031	0.89	皆伐	249	62	16	327	第1四半期	県道259号線沿い 運搬車両に制限あり	図面位置 
国有林	八代市	松求麻	1031	0.23	皆伐	43			43	第1四半期	県道259号線沿い 運搬車両に制限あり	図面位置 
国有林	八代市	松求麻	1039	4.91	皆伐	2,894			2,894	第2四半期	森林基幹道坂本山江線沿い	図面位置 
国有林	八代市	山川内	1040	5.81	皆伐	2,105	968	67	3,140	第3四半期	国道218号線市ノ俣口から14.8 km地点	図面位置 
森林整備センター 熊本水源林事務所	五木村	乙	20	10.62	皆伐	4,661	2,512		7,173	第1四半期	県道25号より国見山方面へ12 km上流	図面位置  森林契九州485号
森林整備センター 熊本水源林事務所	五木村	乙	22	8.89	皆伐	1,729	2,791		4,520	第1四半期	県道25号より国見山方面へ11 km上流	図面位置  森林契九州260号
森林整備センター 熊本水源林事務所	五木村	乙	22	8.61	皆伐	3,272	1,096		4,368	第1四半期	県道25号より国見山方面へ11 km上流	図面位置  森林契九州260号
森林整備センター 熊本水源林事務所	五木村	乙	21	16.67	皆伐	210	5,046		5,256	第1四半期	県道25号線より3km上流	図面位置  森林契九州1387号
森林整備センター 熊本水源林事務所	五木村	乙	21	5.79	皆伐	1,449	1,385		2,834	第1四半期	県道25号線より2km上流	図面位置  森林契九州750号
森林整備センター 熊本水源林事務所	五木村	乙	18	9.59	皆伐	315	4,120	1	4,436	第3四半期	県道25号線より4km上流	図面位置  森林契九州1136号

※本表は予定であり、内容等の変更があることに留意下さい。

担当者連絡先	所 属	熊本南部森林管理署 業務グループ	森林整備センター 熊本水源林整備事務所
	氏 名	木村 真	野瀬 峻平
	電 話 番 号	0966-23-3311	096-311-5550
	E-mail	<a href="mailto:makoto_kimura550@maff.go.jp">makoto_kimura550@maff.go.jp</a>	<a href="mailto:syunpei-nose@green.go.jp">syunpei-nose@green.go.jp</a>
関係機関リンク先 (了解が得られれば記載願います)		<a href="https://www.rinya.maff.go.jp/kyusyu/kumamotonanbu/sanbutu/index.html">https://www.rinya.maff.go.jp/kyusyu/kumamotonanbu/sanbutu/index.html</a>	<a href="https://www.green.go.jp/keiyaku/kokoku/index.html">https://www.green.go.jp/keiyaku/kokoku/index.html</a>