

令和5年台風第7号に伴う森林被害調査（ヘリ調査）の結果について  
（近畿中国森林管理局、鳥取県、岡山県及び兵庫県との合同調査）

林野庁近畿中国森林管理局、鳥取県、岡山県及び兵庫県は、令和5年台風第7号に伴う鳥取県、岡山県及び兵庫県内の森林被害状況を確認するため、ヘリコプターによる上空からの調査を実施しましたので、その調査結果をお知らせします。

引き続き、地上からも調査を実施し、森林被害の把握に努めてまいります。

記

- 1 調査日時 令和5年8月19日（土）10時15分～17時10分
- 2 調査場所 鳥取県鳥取市、若桜町、八頭町、智頭町及び三朝町、  
岡山県美作市、津山市、真庭市、奈義町、鏡野町及び西粟倉村、  
兵庫県養父市、宍粟市、新温泉町及び香美町
- 3 調査機関 林野庁近畿中国森林管理局、鳥取森林管理署、岡山森林管理署、  
兵庫森林管理署、鳥取県、岡山県及び兵庫県
- 4 調査結果 別紙のとおり



【お問合せ先】

林野庁近畿中国森林管理局 計画保全部

担当者：治山課長

電話：050-3160-6755

林野庁近畿中国森林管理局 鳥取森林管理署

担当者：署長

電話：050-3160-6125

林野庁近畿中国森林管理局 岡山森林管理署

担当者：署長

電話：050-3160-6135

林野庁近畿中国森林管理局 兵庫森林管理署

担当者：署長

電話：050-3160-6170

鳥取県 県土整備部 治山砂防課

担当者：課長補佐

電話：0857-26-7376

岡山県 農林水産部 治山課

担当者：総括参事（整備班長）

電話：086-226-7457

兵庫県 農林水産部 治山課

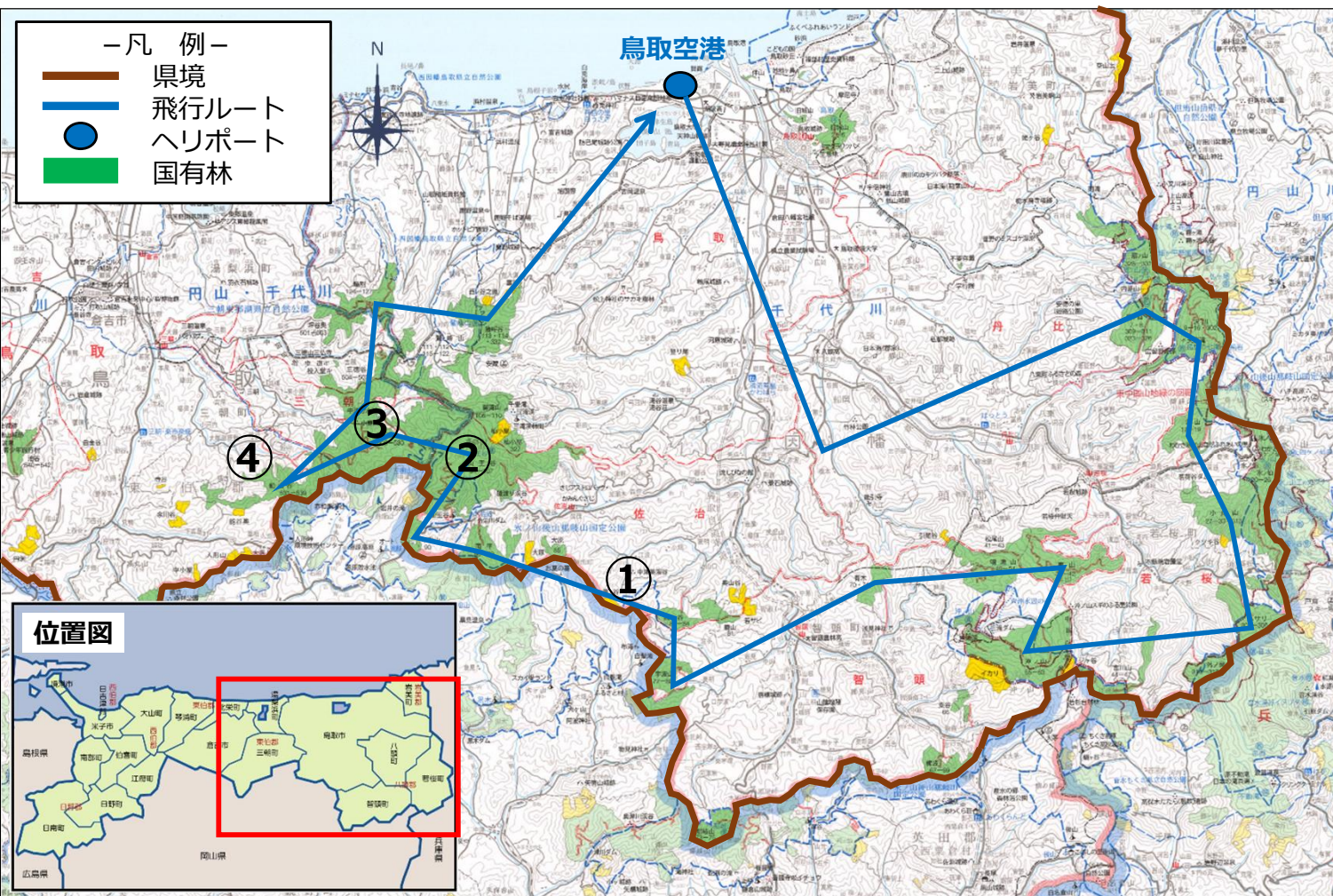
担当者：治山班長

電話：078-362-3469



# 令和5年台風第7号に伴う森林被害調査（ヘリ調査）の結果【鳥取県】

- 1 調査日時 : 令和5年8月19日(土) 10時15分～11時50分
- 2 調査場所 : 鳥取県鳥取市、若桜町、八頭町、智頭町及び三朝町内の国有林及び民有林
- 3 調査機関 : 林野庁近畿中国森林管理局、鳥取森林管理署、鳥取県
- 4 調査結果 : 上空からの目視調査では、鳥取市・山王谷国有林ほか各地において、今回の大雨による影響とみられる山腹崩壊及び溪流荒廃が確認されました(写真①～④)。  
引き続き、地上からも調査を実施し、森林被害の把握に努めてまいります。



飛行前の打合せの様子



機内での被害調査の様子



# 令和5年台風第7号に伴う森林被害調査（ヘリ調査）の結果【鳥取県】

④三朝町柿谷（民有林）



②-1 鳥取市・山王谷国有林



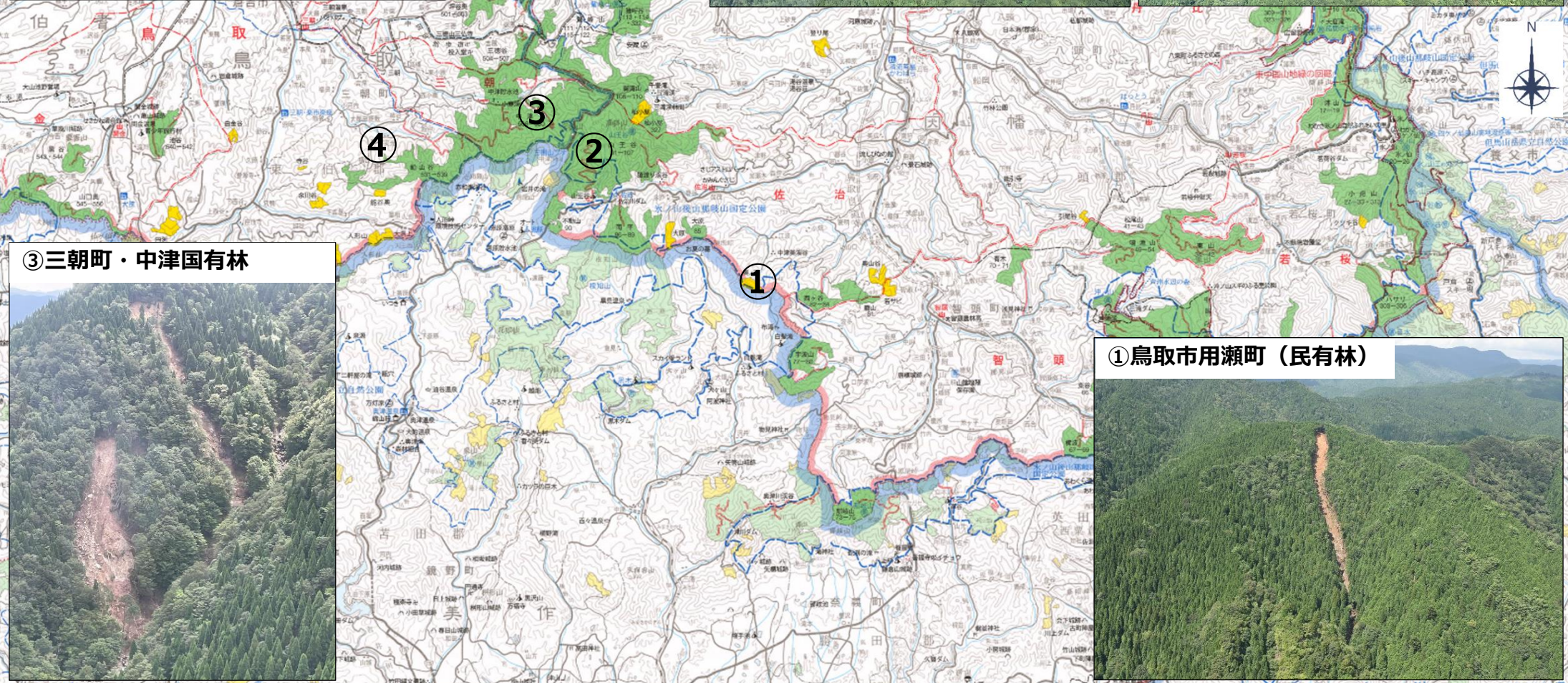
②-2 鳥取市・山王谷国有林



③三朝町・中津国有林



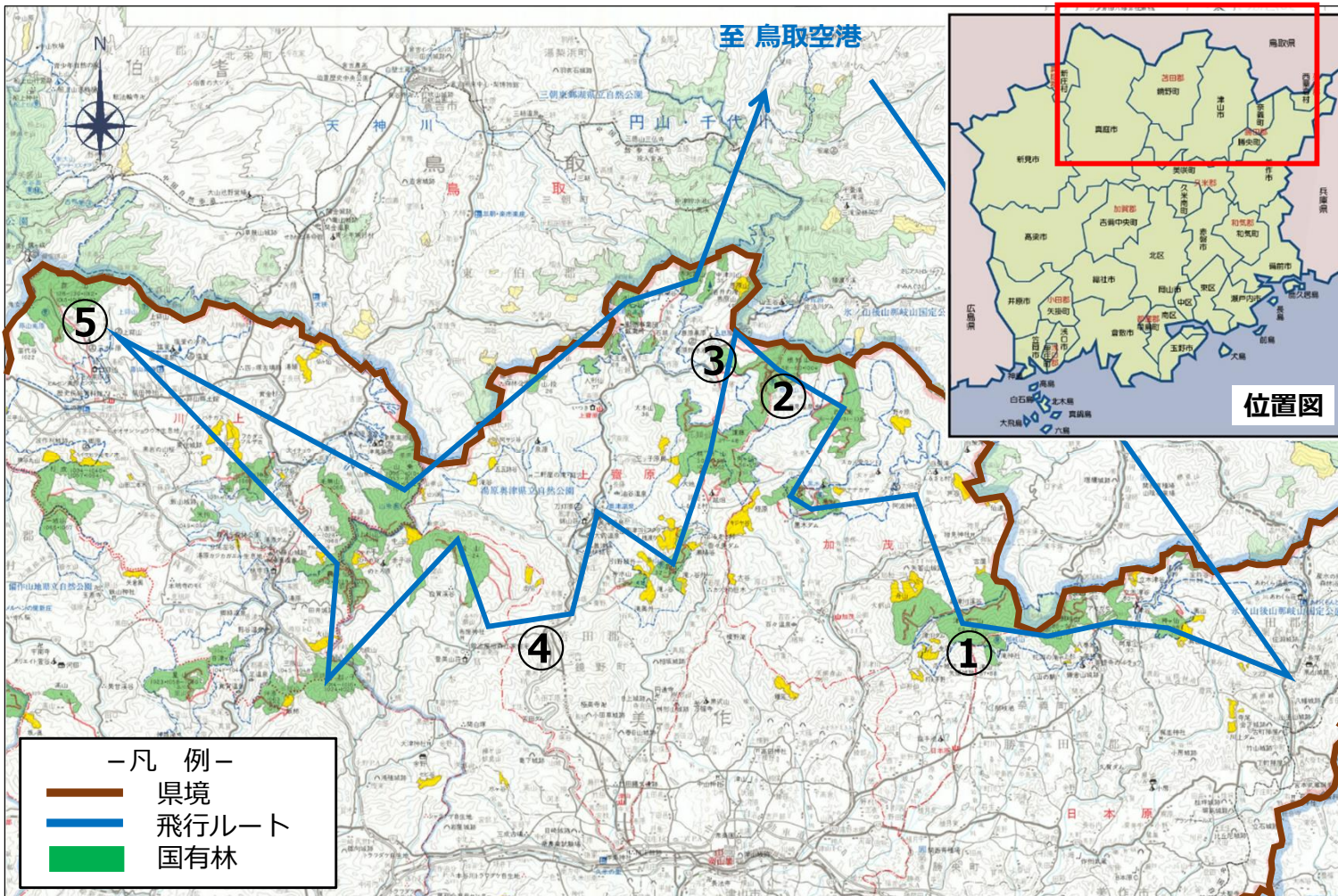
①鳥取市用瀬町（民有林）





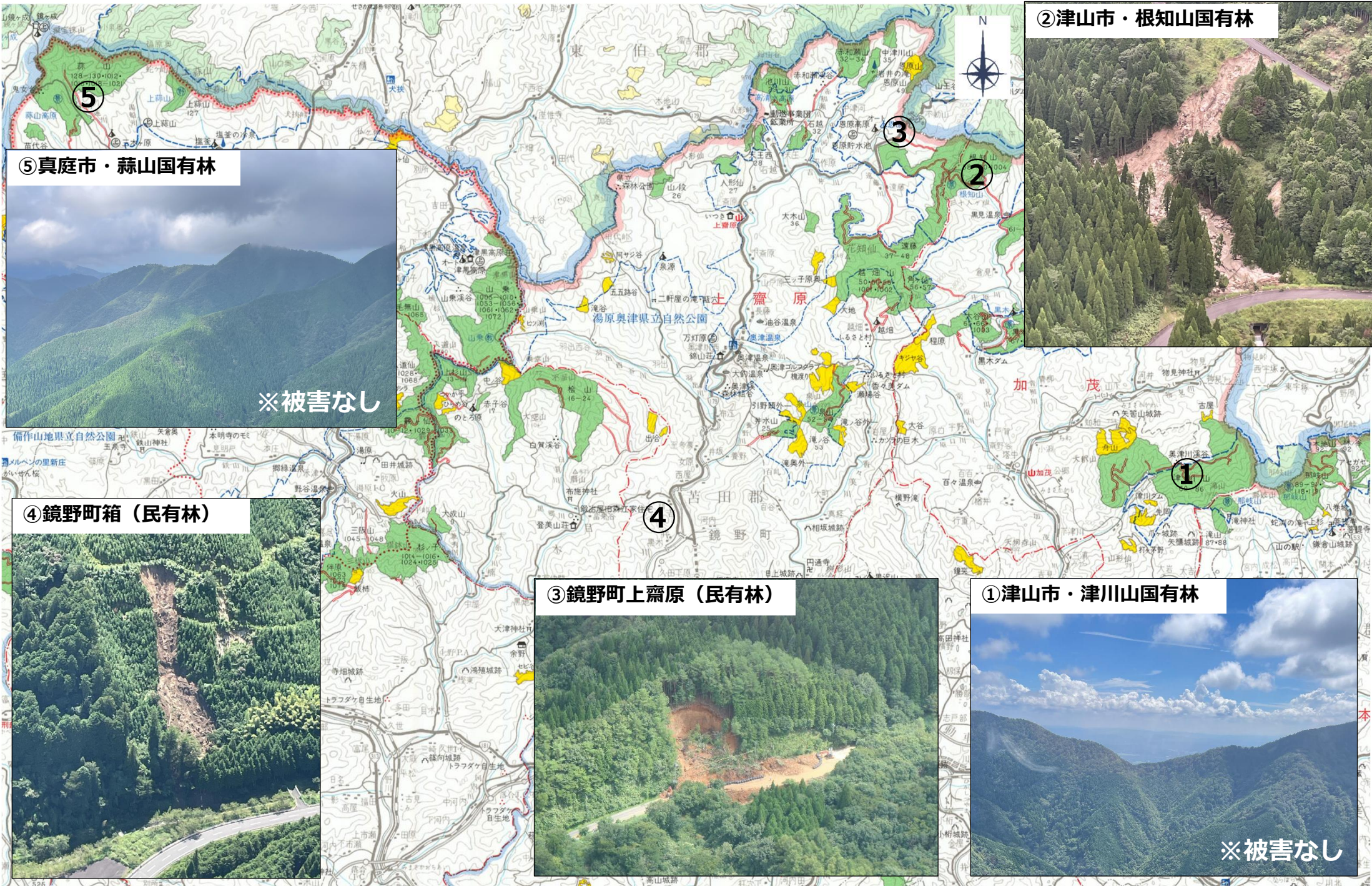
# 令和5年台風第7号に伴う森林被害調査（ヘリ調査）の結果【岡山県】

- 1 調査日時 : 令和5年8月19日(土) 13時00分～14時50分
- 2 調査場所 : 岡山県美作市、津山市、真庭市、奈義町、鏡野町及び西粟倉村内の国有林及び民有林
- 3 調査機関 : 林野庁近畿中国森林管理局、岡山森林管理署、岡山県
- 4 調査結果 : 上空からの目視調査では、津山市・根知山国有林ほか各地において、今回の大雨による影響とみられる山腹崩壊及び溪流荒廃が確認されました(写真②～④)。  
引き続き、地上からも調査を実施し、森林被害の把握に努めてまいります。





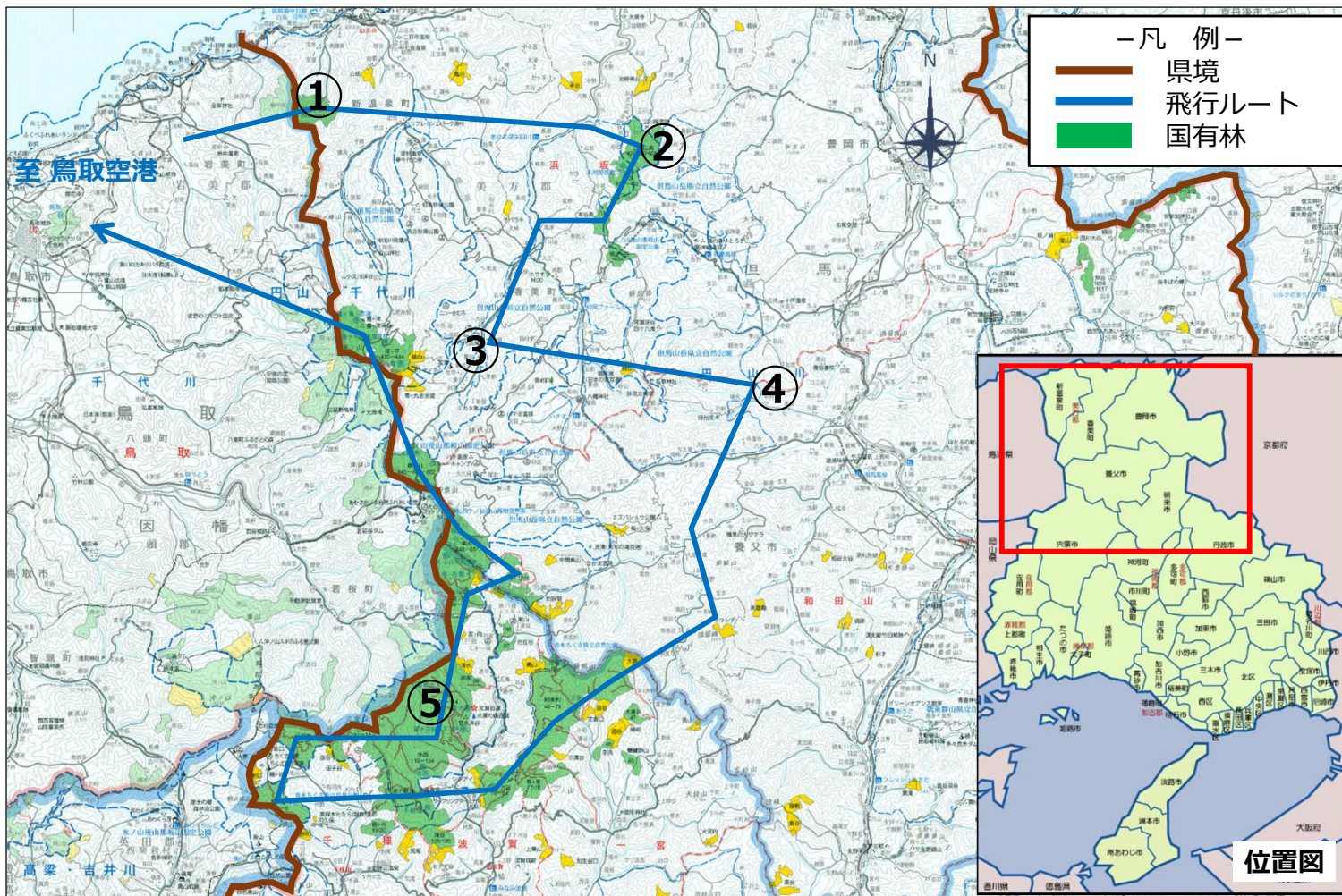
# 令和5年台風第7号に伴う森林被害調査（ヘリ調査）の結果【岡山県】





# 令和5年台風第7号に伴う森林被害調査（ヘリ調査）の結果【兵庫県】

- 1 調査日時 : 令和5年8月19日（土）15時30分～17時10分
- 2 調査場所 : 兵庫県養父市、宍粟市、新温泉町及び香美町内の国有林及び民有林
- 3 調査機関 : 林野庁近畿中国森林管理局、兵庫森林管理署、兵庫県
- 4 調査結果 : 上空からの目視調査では、香美町・三川山奥国有林ほか各地において、今回の大雨による影響とみられる山腹崩壊及び溪流荒廃が確認されました（写真②～④）。  
引き続き、地上からも調査を実施し、森林被害の把握に努めてまいります。





# 令和5年台風第7号に伴う森林被害調査（ヘリ調査）の結果【兵庫県】



①新温泉町・砥谷ノ上国有林



※被害なし

②香美町・三川山奥国有林



③香美町小代区（民有林）



⑤宍粟市・音水国有林



※被害なし

④養父市八鹿町（民有林）

