

令和3年8月31日
林野庁
近畿中国森林管理局

令和3年8月の大雨に係る森林被害調査について (近畿中国森林管理局、広島県の合同ヘリコプター調査)

林野庁近畿中国森林管理局と広島県では、令和3年8月の大雨に係る広島県内の森林被害について、ヘリコプターによる上空からの調査を実施しましたので、その概要をお知らせします。

なお、併せて地上からの調査も実施中であり、引き続き森林被害の把握に努めてまいります。

記

- 調査日時 令和3年8月26日(木) 10:30～14:30
- 調査場所 広島県広島市、呉市、東広島市、安芸高田市、北広島町における国有林及び民有林
- 調査機関 林野庁近畿中国森林管理局、広島森林管理署、広島県
- 調査結果 別紙のとおり



【問い合わせ先】

林野庁近畿中国森林管理局 計画保全部

治山課長：蓮尾 秀平

電話：050-3160-6755

林野庁近畿中国森林管理局 広島森林管理署

署長：小椋 重信

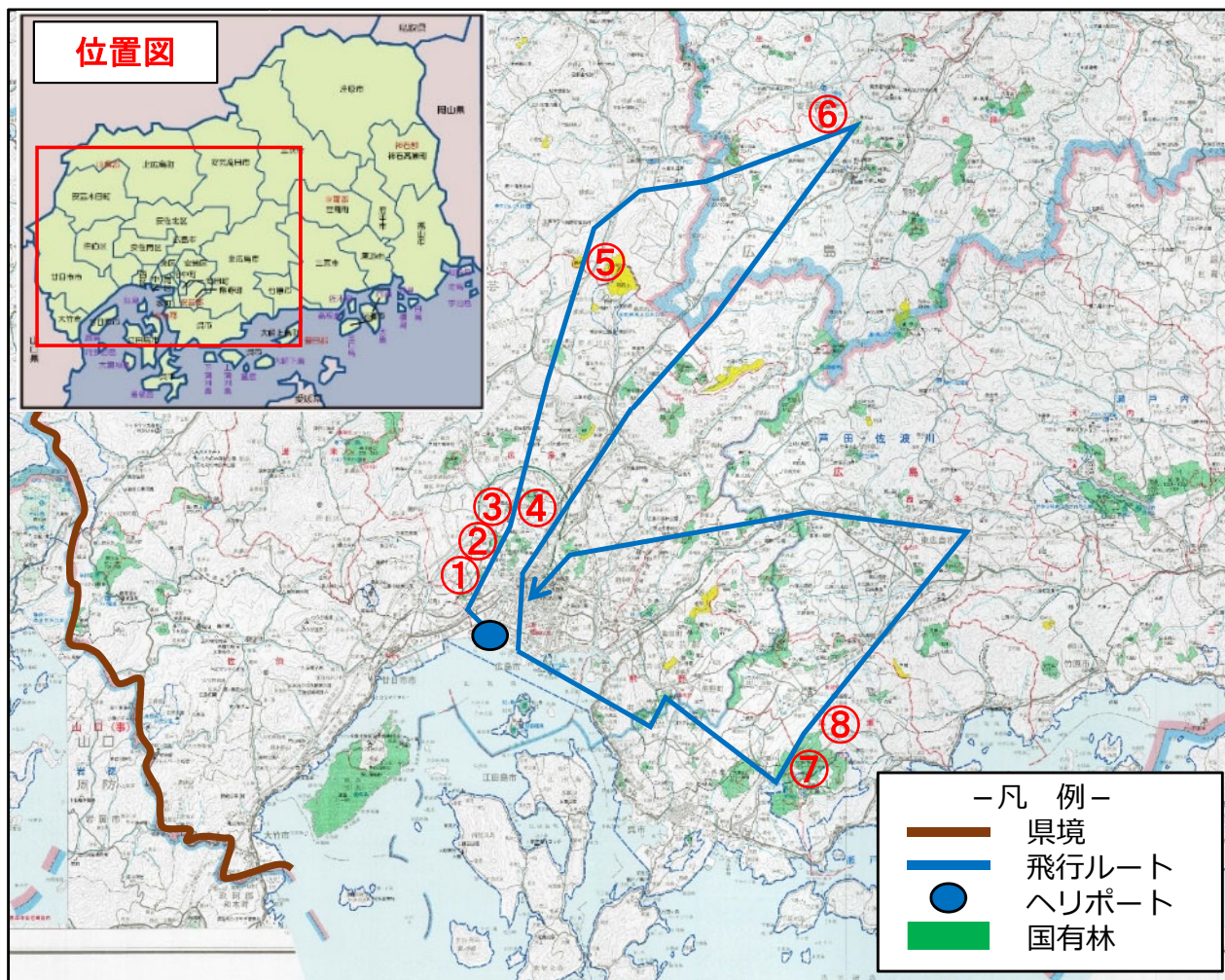
電話：050-3160-6145

広島県 農林水産局 森林保全課

治山担当監：小笠原 貞夫


電話：082-513-3706

- 調査日 : 令和3年8月26日(木)
- 調査場所 : 広島県広島市、呉市、東広島市、安芸高田市、北広島町における国有林及び民有林
- 調査機関 : 林野庁近畿中国森林管理局、広島森林管理署、広島県
- 調査結果 : 上空からの目視調査では、今回の大雨による大規模な崩壊地の発生は確認されませんでした。写真①～⑦のように局所的な山腹崩壊地等の発生が複数確認されました。なお、平成30年7月豪雨により大きな被害を受け、広島森林管理署が東広島地区民有林直轄治山事業を実施中の箇所(東広島市)については、新規及び拡大崩壊等は確認されませんでした(写真⑧)。引き続き地上からも被害状況調査を実施していく予定です。






① 広島市西区(民有林)



③ 広島市安佐南区(民有林)



② 広島市西区(民有林)



④ 広島市安佐南区(小堀山国有林)




⑤ 山県郡北広島町(民有林)



⑦ 呉市広町(野路山国有林)



⑥ 安芸高田市美土里町(民有林)



※崩壊地は平成30年に発生したもので、
今回の雨による新規及び拡大崩壊なし

⑧ 東広島市黒瀬町(民有林直轄治山事業地)