

～林野庁関東森林管理局～

# 山梨森林管理事務所 管内概要

管内の国有林面積

単位：ha

流域名	山梨東部	富士川上流	富士川中流	合計
国有林野	16	1,249	2,345	3,610
官行造林地	514	137	407	1,057
計	529	1,386	2,752	4,667

※国有林野施業実施計画書等

## 令和5年度の取組

### ○公益重視の管理経営の一層の推進

国土の保全、地球温暖化防止及び生物多様性の保全等公益的機能の維持増進を旨として、森林整備事業や治山事業の計画的かつ効率的な実施、保護林の森林生態系の保全・管理などを通じて、公益林として適切に管理経営します。

### ○森林・林業再生に向けた貢献

我が国の森林・林業の再生に向けて、国有林の組織、技術力、資源を活用し、立地や林分の状況などに応じた低コストで効率的な作業システムの実施や先駆的な取組の検証、民有林と連携した森林整備の実施、森林・林業技術者等の育成、林産物の安定供給等のほか、民有林の経営管理の支援にも積極的に取り組みます。

▽令和5年度事業予定量（4月1日現在）

収穫量 (m)	主伐	29,658
	間伐	6,365
	計	36,023
製品販売量(m)		4,642
造林 (含R4)	改植(ha)	3.17
	つる切等保育(ha)	45.63
	シカ捕獲(箇所)	2
治山 (含R4)	山腹工(箇所)	3
	溪間工(基)	6

山梨森林管理事務所は、山梨県内の国有林野及び官行造林地の管理・経営と、民有林を含む直轄治山事業等を実施する、農林水産省林野庁の出先機関です。

森林は、木材資源の供給だけでなく水源かん養、空気の浄化、国土の保全、多様な生態系の保全など、様々な働きを発揮して、国民生活を支えている、地球に欠かせない大切な存在です。

特に国有林は国民共有の財産であり、私たちはこれらの大切な森林を良好な状態に保ちながら、同時に、循環利用可能な貴重な資源である木材を育成・供給し、安定的な国民生活の維持に貢献しようと日々取り組んでいます。

### ○林野庁関東森林管理局 山梨森林管理事務所

〒400-0021 山梨県甲府市宮前町7-7

電話：055-253-1336（代表）

IP電話：050-3160-6030（代表）

F A X：055-252-9935

#### <交通案内>

JR甲府駅北口より徒歩約15分

中央道甲府昭和ICより 6.5km（約20分）

中央高速一宮御坂ICより 13.2km（約35分）

### ○甲府森林事務所

〒400-0021 山梨県甲府市宮前町7-7

電話：055-252-3704

### ○南部森林事務所

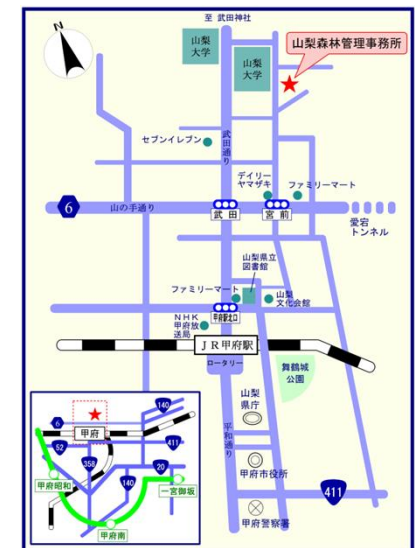
〒409-2305 山梨県南巨摩郡南部町内船8106

電話：0556-64-2134

### ○野呂川治山事業所

〒400-0241 山梨県南アルプス市芦安芦倉770

電話：055-288-2011




# 管内の主な国有林、治山事業地

## 野呂川治山（民有林直轄治山事業※）



野呂川は富士川支流早川の源流部に位置し、糸魚川ー静岡構造線と中央構造線に挟まれた赤石楔状地帯の最先端に当たります。そのため、断層及び地層のねじれ等を受けた崩れやすい地質であり、富士川における土砂の主要な




発生源となっています。

昭和34年の伊勢湾台風で大規模に荒廃したことから、これを森林に復旧するための治山工事を行っています。

60年近くに及ぶ事業の積み重ねにより、荒れていた沢の多くに緑が回復し、下流に流出する土砂の量も少なくなってきました（令和9年度に完了見込み）。



復旧状況（大樺沢）



荒廃状況（S40）



工事実施後（S62）



現在の状況（R2）

※民有林において、国（林野庁）が直接実施する治山事業。

## 南部地区国有林

静岡県境に位置する当該国有林は、海洋性気候の影響を受け、比較的温暖で年降水量も多い地域にあることから、優良なスギ、ヒノキの人工林があります。このため、森林を良好に保つための間伐などの整備（施業）を行いながら、将来的には、優良な木材を生産する山として育成していこうと考えています。

また、効率的な施業を行っていく観点から、隣接する民有林等と一体となった路網の整備、計画的な間伐の実施などを進める目的のために、平成25年3月に身延・南部地域森林整備推進協定を締結し、森林共同施業団地を設定。

民有林と国有林が一体となり連携した森林整備を行っているところです。





## 甲府風致探勝林

甲府市街地から北に4~5kmと非常に近く、武田一族の詰城であった要害山を含むエリアで、市民から「裏山」と呼ばれて親しまれています。稜線部からは甲府盆地や富士山が望め、ことに夜景の美しさは格別です。

甲武信ユネスコエコパーク、市街地に近い森林であることから、国土保全や木材生産といった森林の機能に配慮しながらも、国民の皆様が森林にふれあえる場としての森林管理にも努めています。

近年では、近隣の小学校の森林環境教育や、企業、自治体、NPOなどによる森林づくり、その他トレイルランなど様々な体験活動にフィールドを提供しています。



## 諏訪森国有林

寛永年間に植栽されたアカマツを含み、希少個体群保護林として設定しているほか、富士箱根伊豆国立公園及び特別名勝富士山に指定されています。

また、富士山世界文化遺産の構成資産である吉田口登山道の一部にもなっています。

この貴重なアカマツ林を後世に引き継ぐため、薬剤の樹幹注入によりマツクイムシ被害の未然防止を図るとともに、稚幼樹の保護に取り組みます。



凡例	
	国有林野
	民有林直轄治山事業区域
	森林事務所
	県境
	官行造林地
	森林管理事務所
	治山事業所
	流域境

# 令和5年度の主な国有林野事業の事業予定



列状間伐



素材生産



## 甲府地区国有林

- 治山事業 溪間工 2基  
山腹工 0.20ha
- 森林整備事業 保育間伐活用型 10ha  
(素材生産1,250m<sup>3</sup>)
- 森林病虫害対策 (マツクイムシ) 衛生伐 100m<sup>3</sup>
- 有害鳥獣駆除 シカ等捕獲



くくり罠捕獲



シカ柵設置

## 南部地区国有林

- 森林整備事業 地拵・植付 3.17ha  
シカ柵設置等 498m  
保育間伐活用型 9.46ha  
(素材生産800m<sup>3</sup>)  
保育間伐活用型 8.57ha  
(素材生産800m<sup>3</sup>)
- 森林病虫害対策 (ナラ枯れ) 立木くん蒸 51m<sup>3</sup>  
おとり丸太 60m<sup>3</sup>
- 林道災害復旧 擁壁工外 22.5m
- 林道維持 不陸製正、崩土除去等
- 有害鳥獣駆除 シカ等捕獲

## 富士吉田地区国有林 (諏訪の森)

- 森林病虫害対策 マツ樹幹注入 400m<sup>3</sup>  
(マツクイムシ)



マツ樹幹注入

# 令和5年度の民有林直轄治山事業（野呂川地区）の事業予定

このマップは、国土地理院発行の1:25000地形図を基本情報として作成したもので、地名・山名等もこれに準じています。

小太郎沢<2カ年国債>  
溪間工 2基（補修工）

小樺沢  
溪間工 1基

カスケ崩<R4ゼロ国>  
山腹工 0.44ha

コワシ崩 <R4補正>  
山腹工 0.38ha

アザミ沢  
溪間工 1基

大崖沢  
溪間工 2基（補修工）

凡	例
---	ガイドブックで紹介しているコースの登山道
①	谷間を進む
②	山稜に遊ぶ（白峰三山）
③	森林に学ぶ（鳳凰三山）
...	その他の登山道
—	自動車道
- - -	トンネル区間
-	行政境界
△	三角点
▲	主な標高点
—	河川、谷、沢等
+	滝
+	岩
+	崖（土）
+	崖（岩）
△	山小屋
△	山小屋（無人、避難小屋）
○	テント場
○	水場
○	バス停留所
○	温泉

図中の番号は、野呂川を巡るの写真番号です。  
問い合わせは、林野庁山梨森林管理事務所 050 (3160) 6030