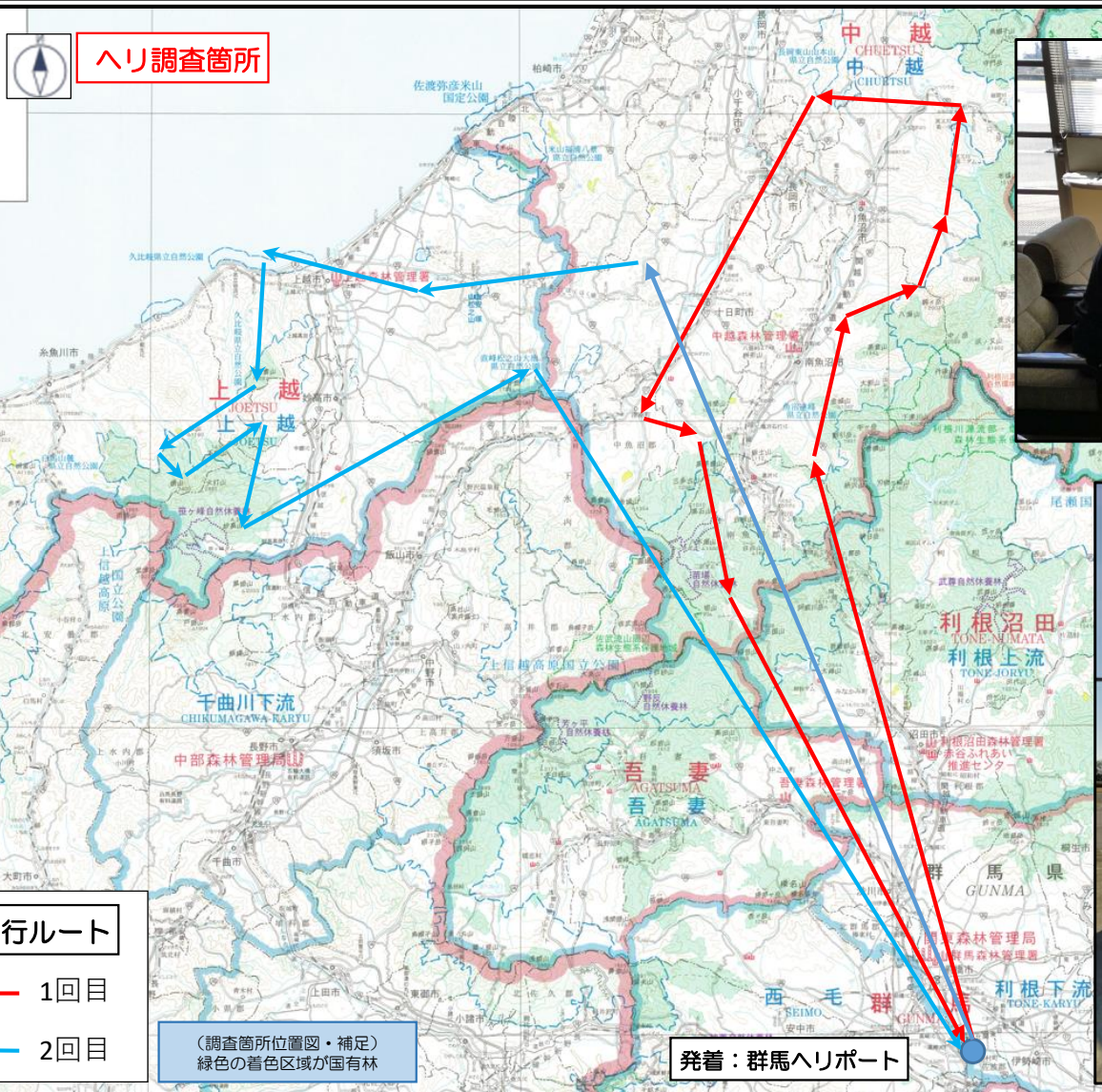




令和6年1月1日に発生した能登半島地震による山地災害等の調査について (ヘリコプターによる山地災害等調査)

令和6年1月9日
関東森林管理局


1. 調査実施日：令和6年1月5日（金）
2. 主な調査場所：新潟県内の民有林・国有林
3. 調査機関：関東森林管理局、新潟県
4. 調査概要：上空からの目視により、民有林・国有林の状況調査を実施。
大規模な山腹崩壊等の発生は確認されませんでした。局所的に小規模な崩壊が発生していることが確認されました。





令和6年1月1日に発生した能登半島地震による山地災害等の調査について (ヘリコプターによる山地災害等調査)

令和6年1月9日
関東森林管理局



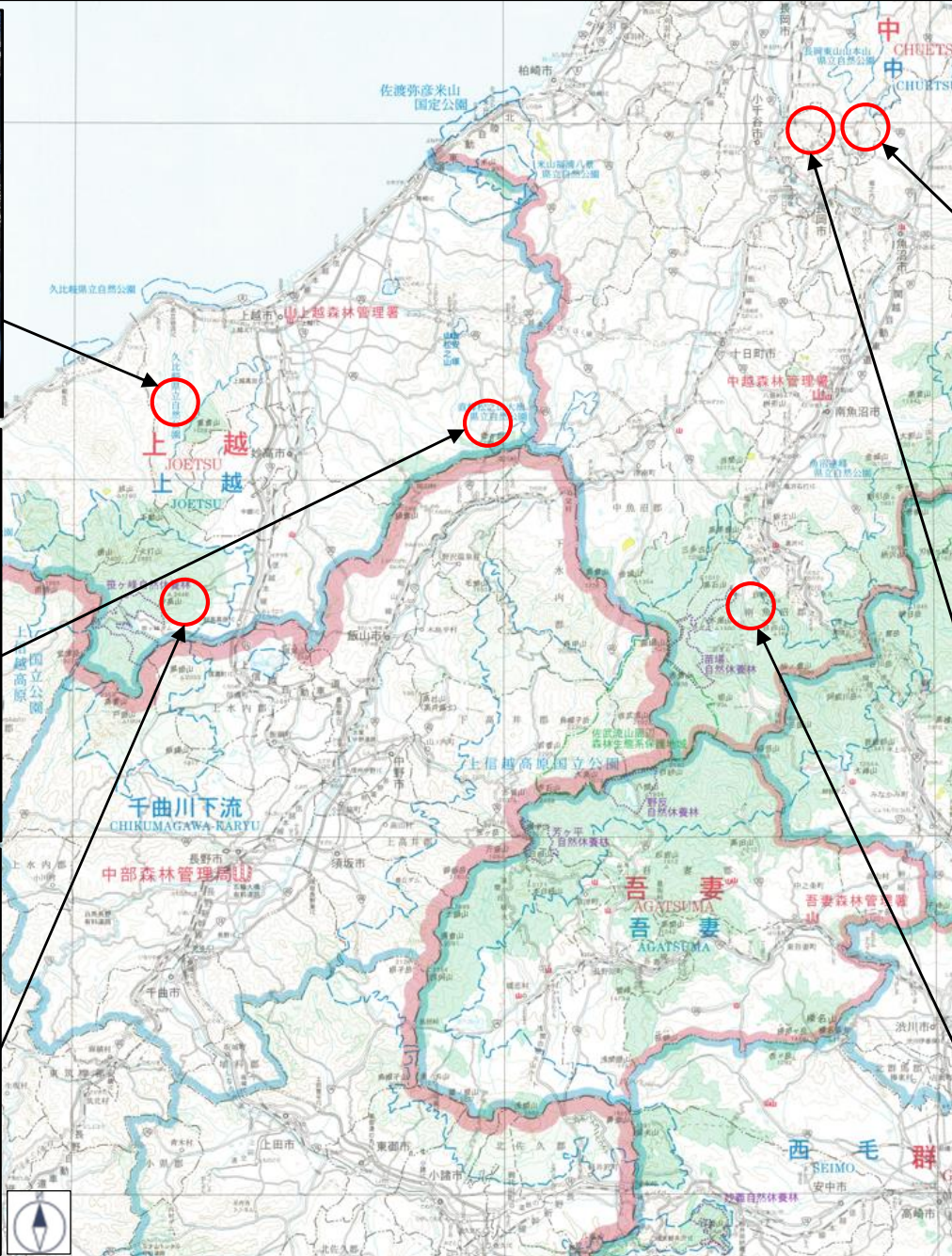
上越市名立区横畑 付近 (民有林)
小規模な山腹崩壊が確認された。




上越市安塚区 (伏野区域)
(直轄地すべり防止事業実施箇所)
新たな地すべりは確認されなかった。




妙高市大字妙高山 (南地獄谷) (国有林)
新たな崩壊は確認されなかった。



長岡市山古志種芋原 付近 (民有林)
(H17~H24直轄地すべり防止事業実施箇所)
新たな崩壊は確認されなかった。



小千谷市浦柄 付近 (民有林)
(H17~H24直轄地すべり防止事業実施箇所)
新たな崩壊は確認されなかった。



南魚沼郡湯沢町大字三国 付近 (国有林)
新たな崩壊は確認されなかった。