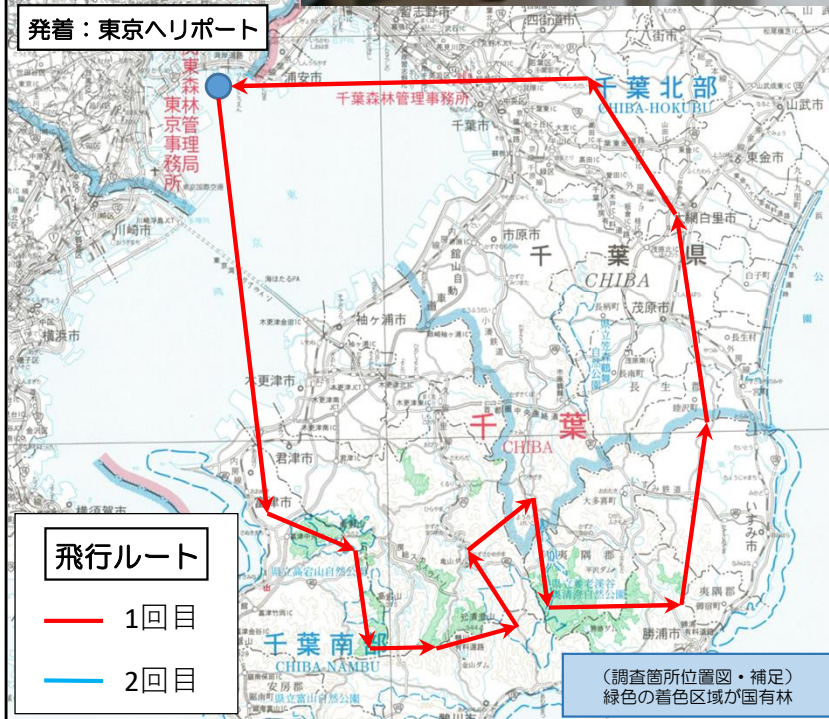
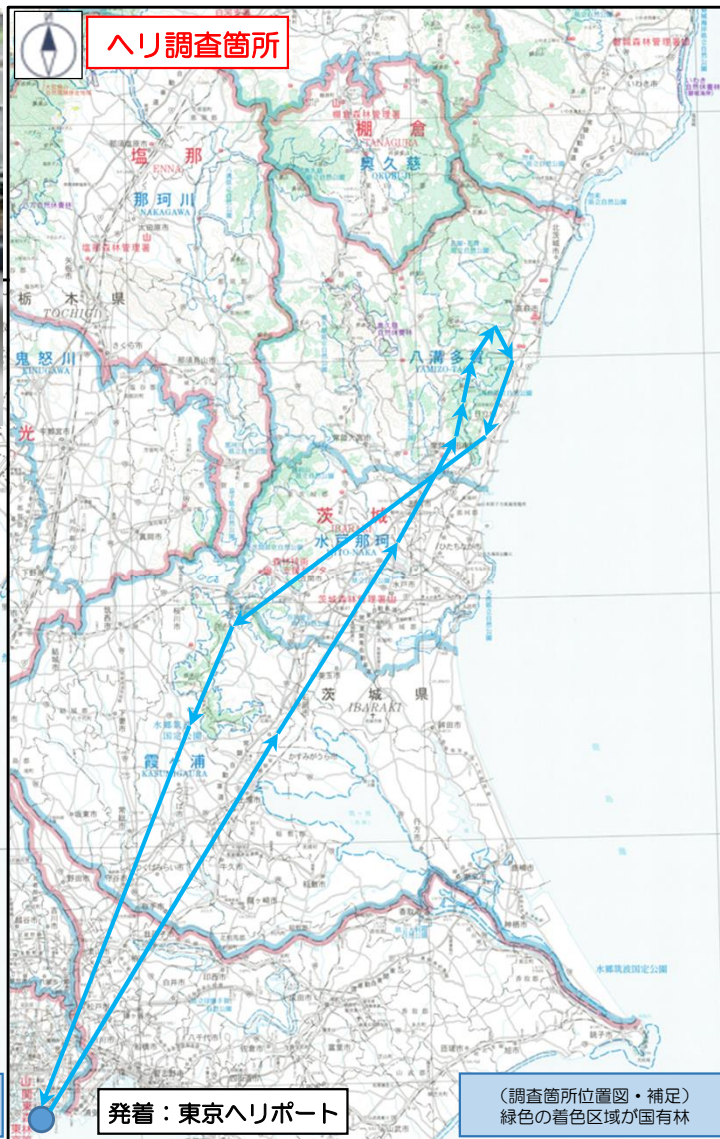


# 令和5年 台風第13号による山地災害等の調査について (ヘリコプターによる山地災害等調査)

令和5年9月19日  
関東森林管理局

1. 調査実施日：令和5年9月15日（金）
2. 主な調査場所：千葉県・茨城県内の民有林・国有林
3. 調査機関：関東森林管理局、千葉県
4. 調査概要：上空からの目視により、民有林・国有林の状況調査を実施。  
大規模な山腹崩壊等の発生は確認されませんでした。局所的に小規模な崩壊が発生していることが確認されました。




# 令和5年 台風第13号による山地災害等の調査について (ヘリコプターによる山地災害等調査)



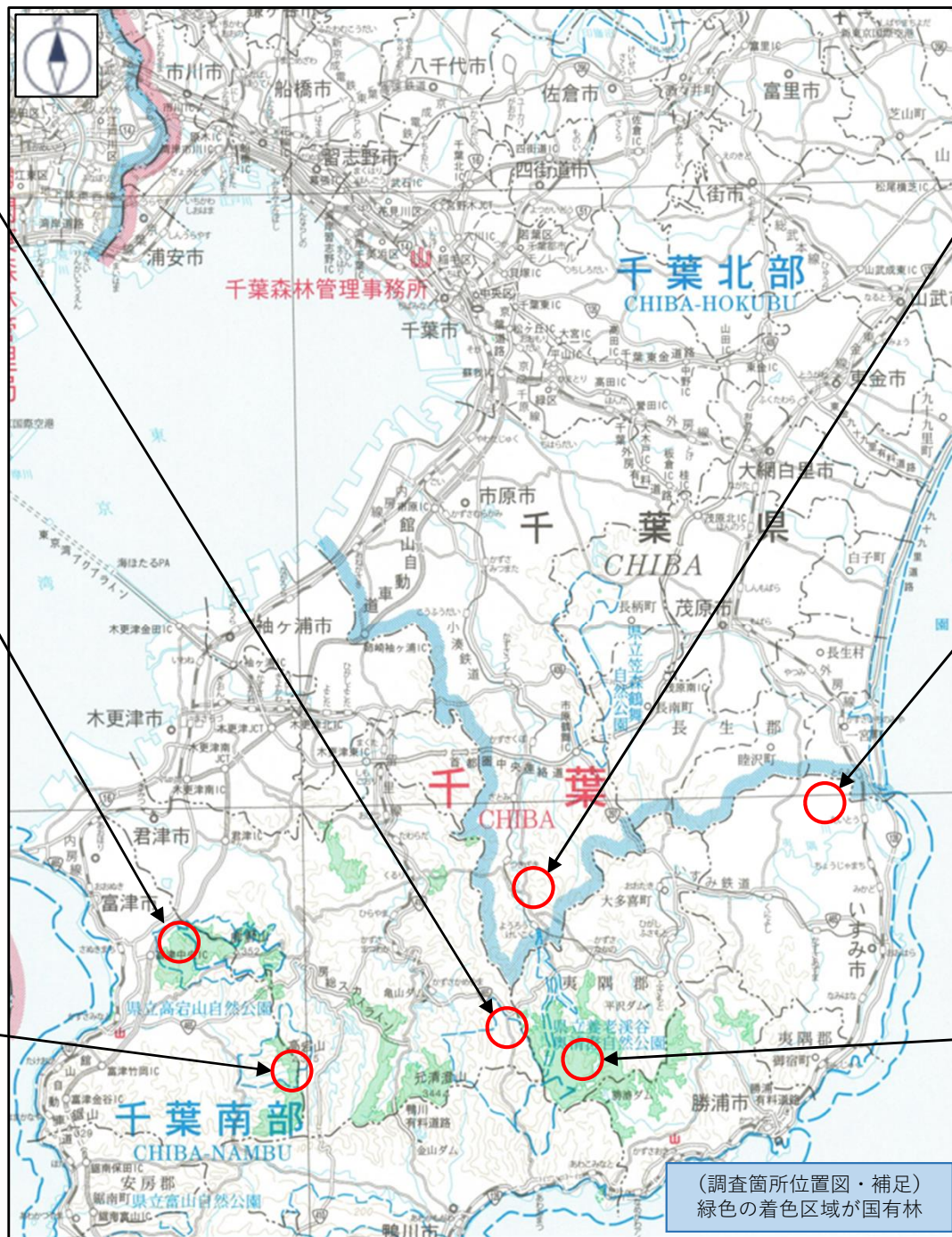
【民有林（君津市 黄和田畑付近）】  
小規模な山腹崩壊が発生



【国有林（富津市 桜井付近）】  
新たな崩壊は確認されなかった



【国有林（富津市 豊岡付近）】  
新たな崩壊は確認されなかった



【民有林（市原市 国本付近）】  
新たな崩壊は確認されなかった



【民有林（いすみ市 岬町 谷上付近）】  
新たな崩壊は確認されなかった



【国有林（夷隅郡 大多喜町 太田代付近）】  
新たな崩壊は確認されなかった

# 令和5年 台風第13号による山地災害等の調査について (ヘリコプターによる山地災害等調査)

令和5年9月19日  
関東森林管理局



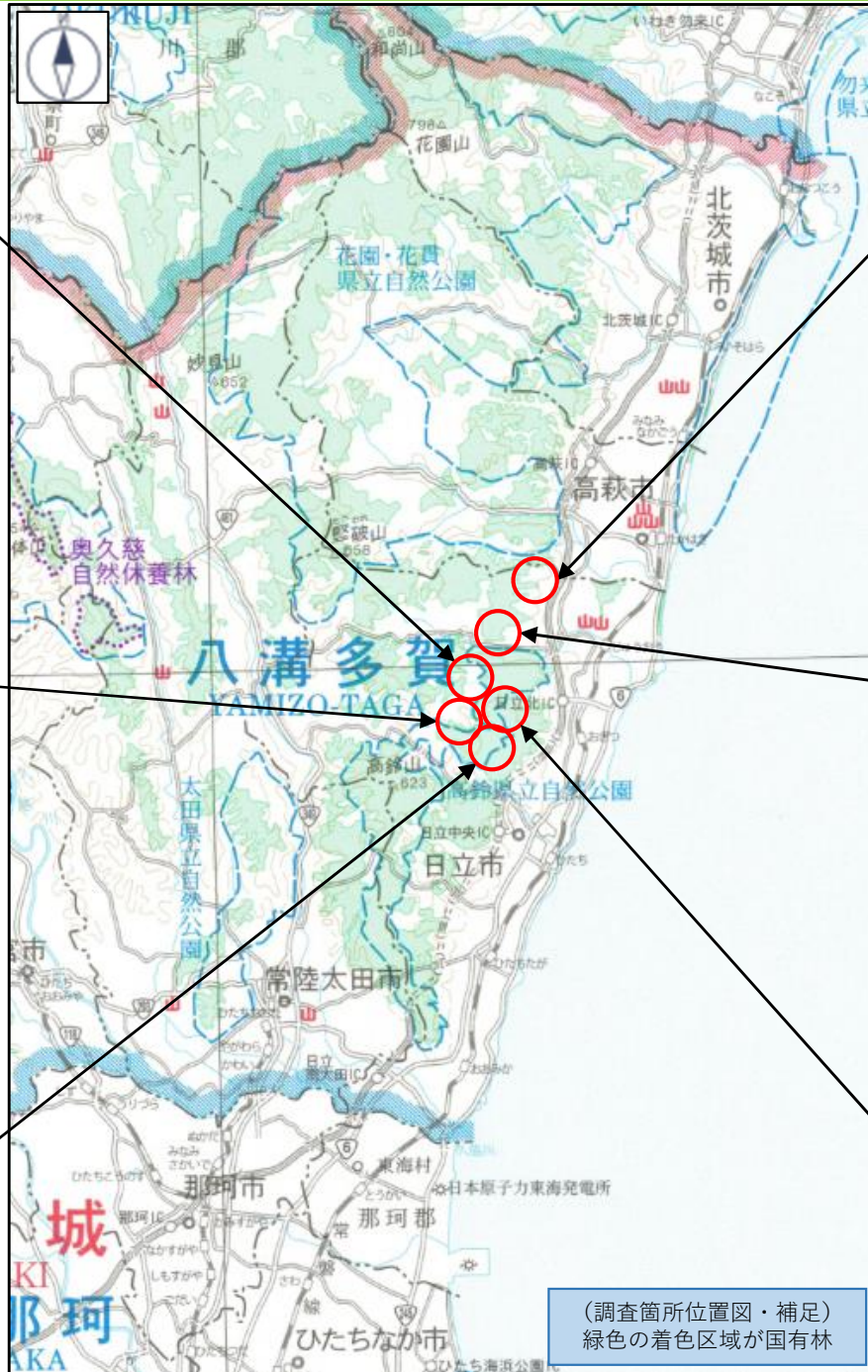
【民有林（日立市十王町 沢平集落付近）】  
孤立した集落に通じる道路脇で山腹崩壊発生



【民有林（日立市十王町 沢平集落）】  
集落周辺で新たな崩壊は確認されなかった



【国有林（日立市十王町 高原付近）】  
小規模な山腹崩壊が発生



【民有林（日立市十王町 山部付近）】  
新たな崩壊は確認されなかった



【国有林（日立市十王町 高原付近）】  
県道60号線沿い上部で山腹崩壊が発生



【国有林（日立市十王町 高原付近）】  
小規模な山腹崩壊が発生