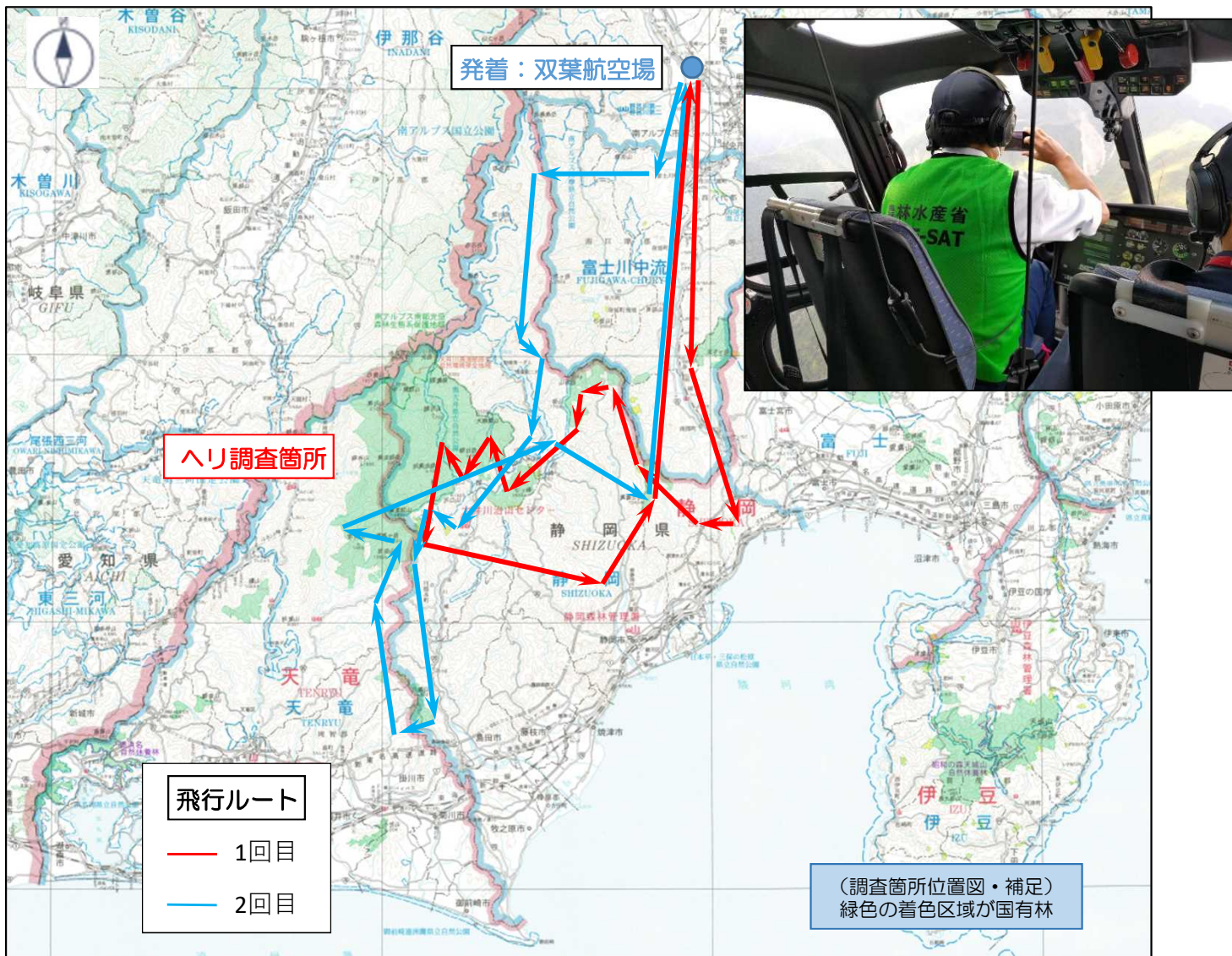


# 令和4年台風第15号による山地災害等の調査について (ヘリコプターによる山地災害等調査)

令和4年9月28日  
関東森林管理局

1. 調査実施日：令和4年9月27日（火）
2. 主な調査場所：静岡県（中部、西部地方）の私有林・国有林
3. 調査機関：関東森林管理局
4. 調査概要：上空からの目視により、私有林・国有林の状況調査を実施。  
大規模な山腹崩壊等の発生は確認されませんでした。局所的に小規模な崩壊が発生していることが確認されました。




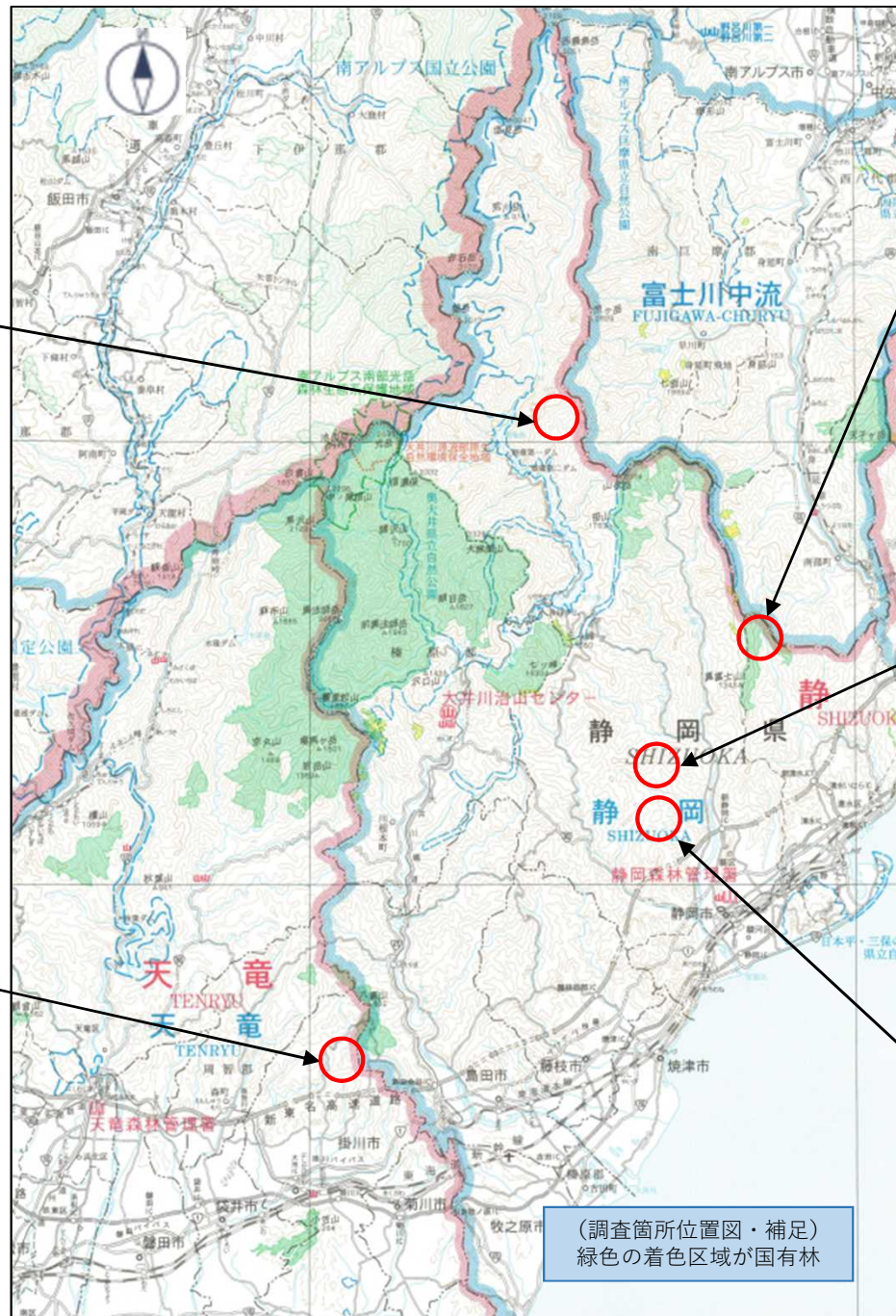


# 令和4年台風第15号による山地災害等の調査について (ヘリコプターによる山地災害等調査)


令和4年9月28日  
関東森林管理局




【民有林（静岡市葵区東河内地区）】  
新たな崩壊は確認されなかった



【民・国有林（静岡市清水区大平付近）】  
既存の山腹崩壊が拡大



【民有林（静岡市葵区油山付近）】  
山腹崩壊が発生



【民有林（掛川市丹間付近）】  
山腹崩壊が発生



【民有林（静岡市葵区足久保口組付近）】  
山腹崩壊が発生し、鉄塔が倒壊