



令和4年8月3日からの大雨による山地災害等の調査について (ヘリコプターによる山地災害等調査)

令和4年8月8日
関東森林管理局

1. 調査実施日：令和4年8月6日（土）
2. 主な調査場所：新潟県下越地方及び福島県会津地方の民有林・国有林
3. 調査機関：関東森林管理局、新潟県、福島県
4. 調査概要：上空からの目視により、民有林・国有林の状況調査を実施。
新潟県村上市小岩内付近等で多数の山腹崩壊を確認。福島県会津地方では、大規模な崩壊は確認されず。



令和4年8月3日からの大雨による山地災害等の調査について (ヘリコプターによる山地災害等調査)

令和4年8月8日
関東森林管理局



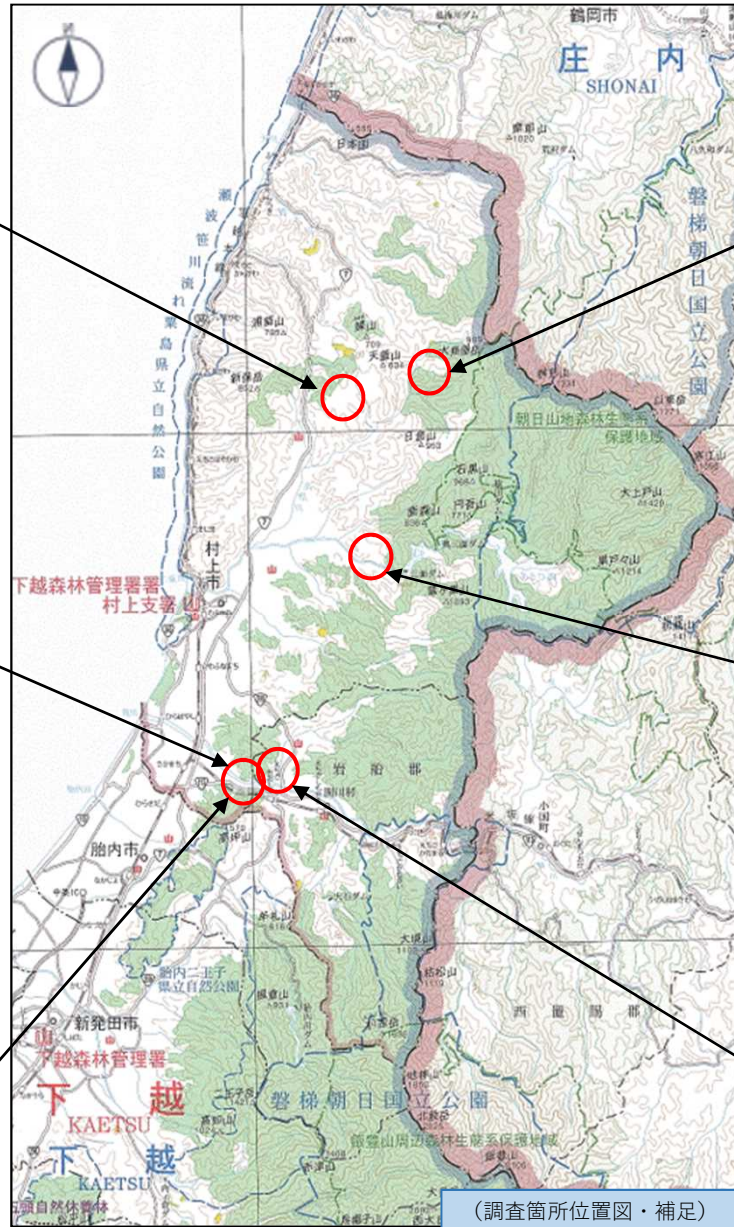
【国有林（村上市大須戸付近）】
治山工事実施中の箇所



【民・国有林（村上市小岩内付近）】
小規模な崩壊が多数発生




【民・国有林（村上市花立付近）】
小規模な崩壊が多数発生



【国有林（大ナイゴ沢）】
令和3年11～12月に拡大崩壊し、対策検討中



【民有林（三面川上流）】




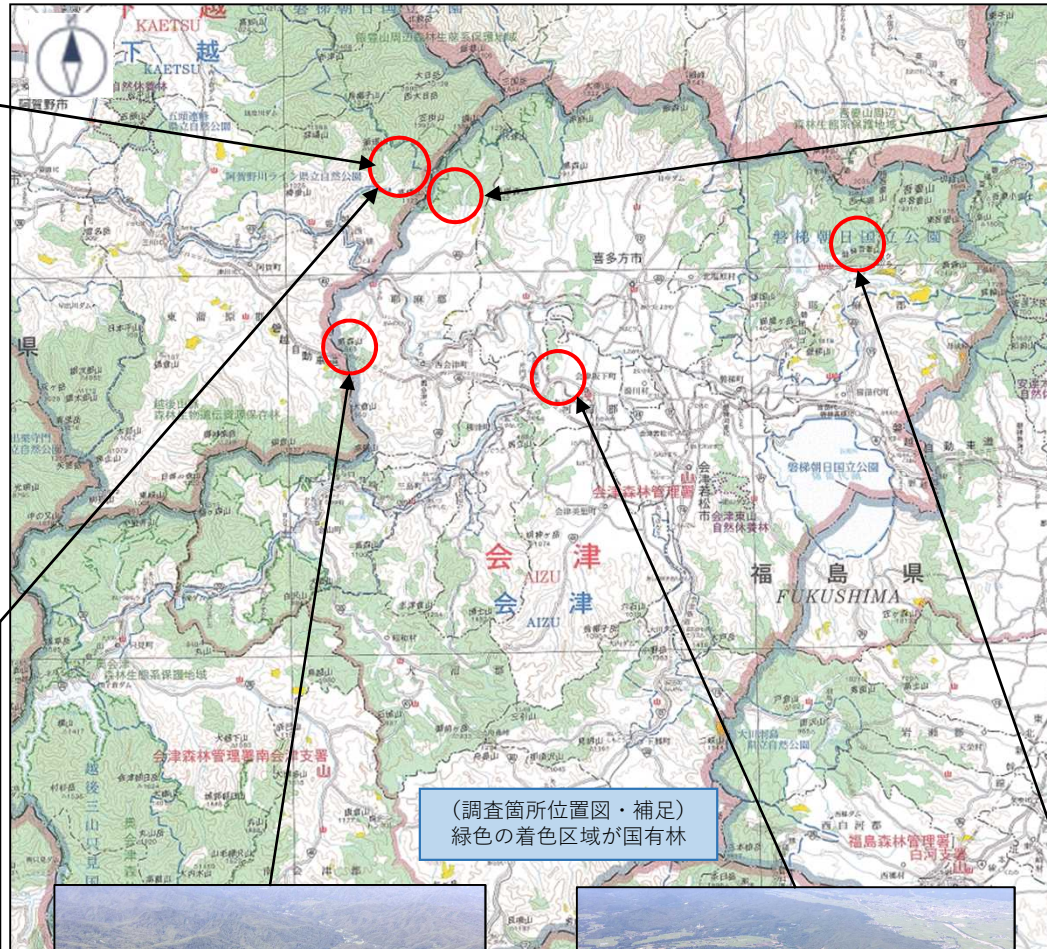
【民・国有林（関川村桂周辺）】
小規模な崩壊が多数発生

令和4年8月3日からの大雨による山地災害等の調査について (ヘリコプターによる山地災害等調査)


令和4年8月8日
関東森林管理局



【国有林（福島県境付近）】



【民・国有林（新潟県境付近）】




【民・国有林（福島県境付近）】



【民有林（新潟県境付近）】



【民・国有林（高寺山付近）】



【国有林（不動滝付近）】