

## 令和2年度 分収育林公売物件案内

(関東森林管理局 中越森林管理署管内)

## ● 森林現況

◆ 物件所在地：新潟県南魚沼郡湯沢町 東谷山国有林89と林小班◆ 面積：12.1800ha

◆ 数量（令和元年6月調査）

樹種	本数 (本)	材積 (m <sup>3</sup> )	平均胸高直径 (cm)	平均樹高 (m)	備考
スギ	11,582	6,809.46	30	19	
カラマツ	745	734.45	34	22	
その他	109	10.04			

(1) 本数、材積については、主要樹種を目安として表示しておりますが、  
入札に当たっては、公売公告の数量を参照して下さい。

(2) 再調査等によっては本数、材積に変更が生じる場合があります。

◆位置図（1／20，000）

◆詳細図（1／5，000）

◆現況写真

## ● 入札に関するお問い合わせ

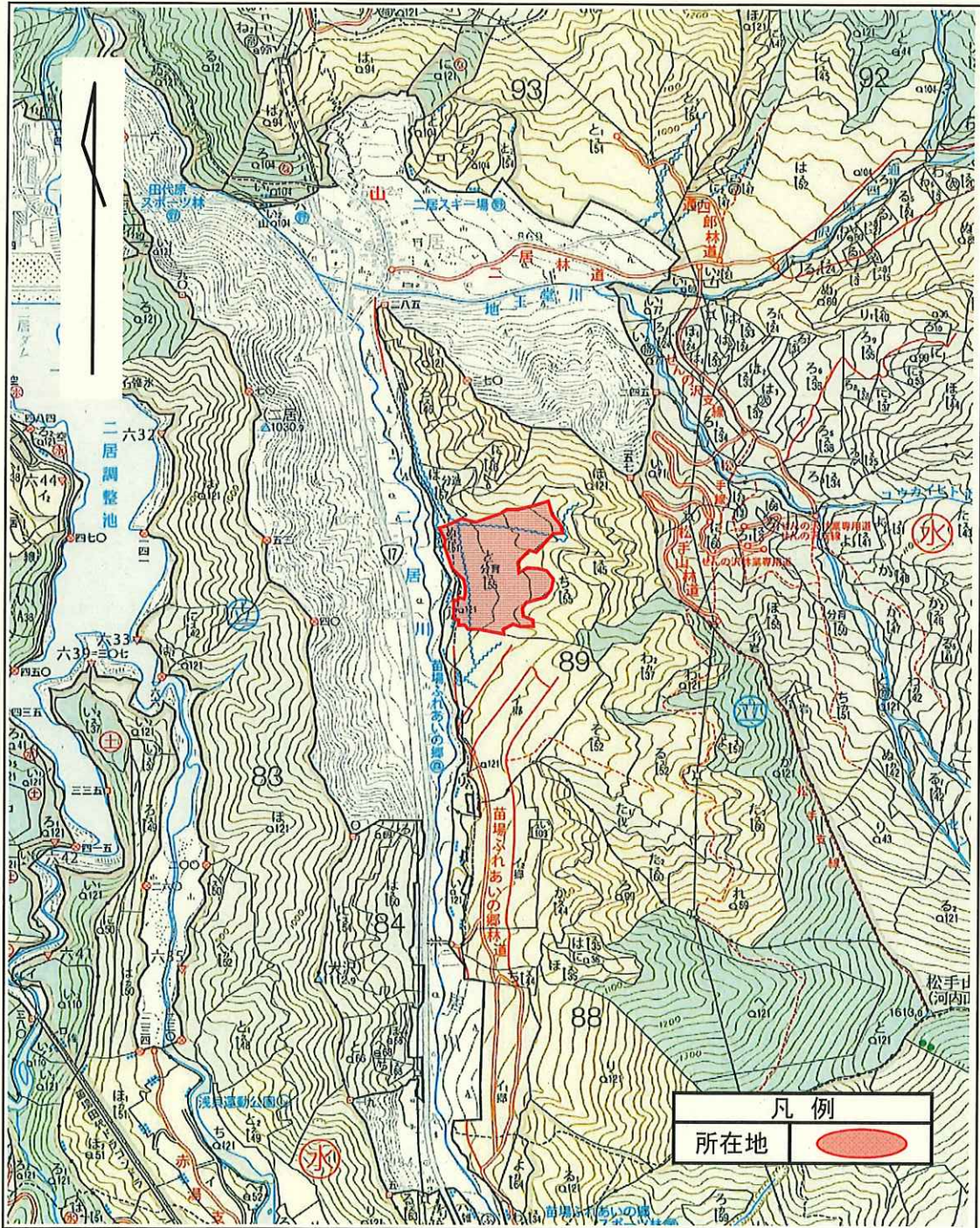
◆ 中越森林管理署 総務グループ 総括事務管理官  
TEL：025-772-2143 または 050-3160-5995  
住所：〒949-6608 新潟県南魚沼市美佐島61-8

令和2年度 分収育林主伐箇所位置図

契約番号: 600832042

所在地: 新潟県南魚沼郡湯沢町 東谷山国有林89林班と小班  
(旧新潟県南魚沼郡湯沢町 東谷山国有林89林班ち小班)

面積: 12.1800ha

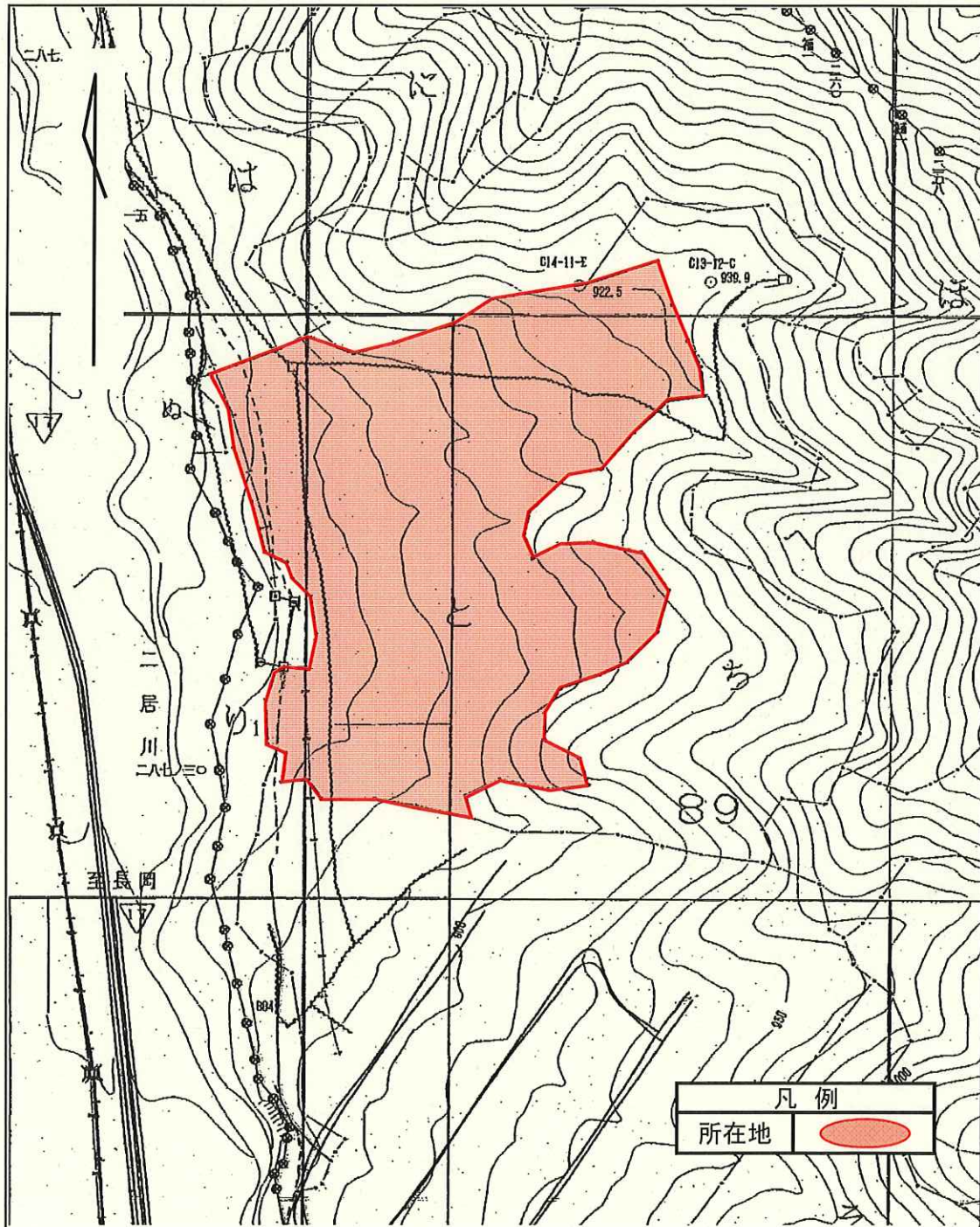


令和2年度 分収育林主伐箇所位置図

契約番号: 600832042

所在地: 新潟県南魚沼郡湯沢町 東谷山国有林89林班と小班  
(旧 新潟県南魚沼郡湯沢町 東谷山国有林89林班ち小班)

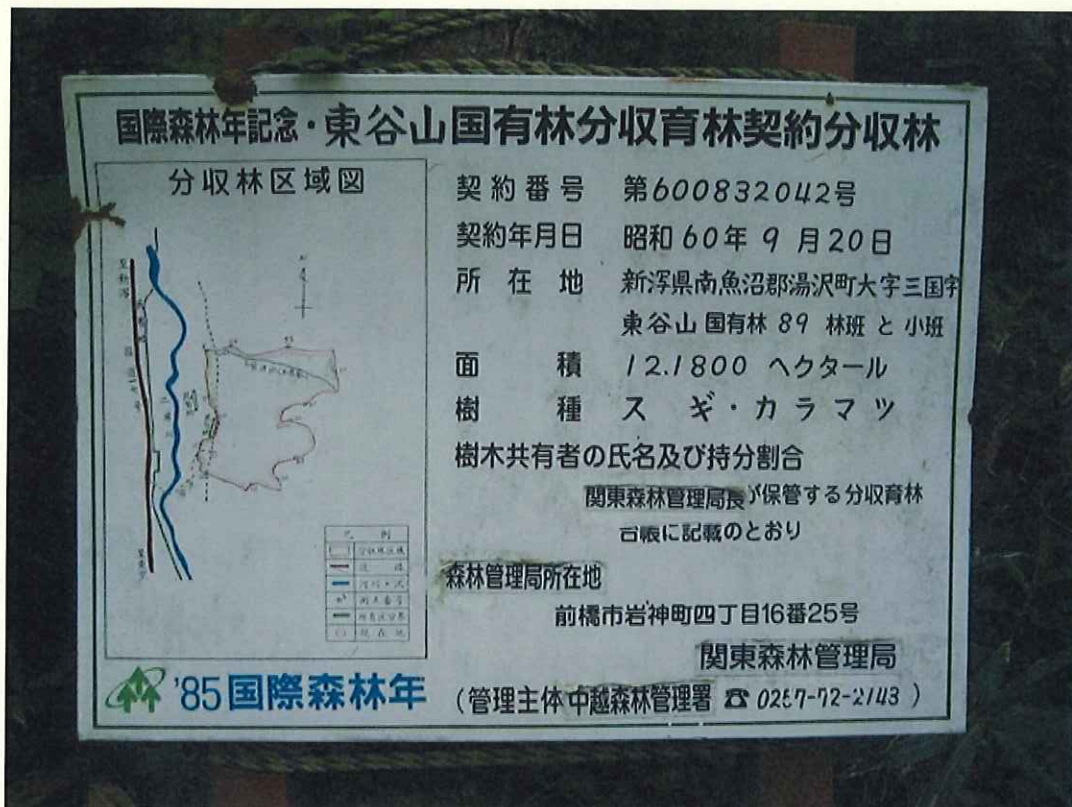
面積: 12.1800ha



## 分収育林契約箇所生育状況

No.1

契約番号: 600832042

所在地: 新潟県南魚沼郡湯沢町 東谷山国有林89林班と小班  
(旧 新潟県南魚沼郡湯沢町 東谷山国有林89林班ち小班)

分収育林標識




スギの林況(林地下段)

# 分収育林契約箇所生育状況

No.2

契約番号: 600832042

所在地: 新潟県南魚沼郡湯沢町 東谷山国有林89林班と小班  
(旧 新潟県南魚沼郡湯沢町 東谷山国有林89林班ち小班)



スギの林況(林地中段)