

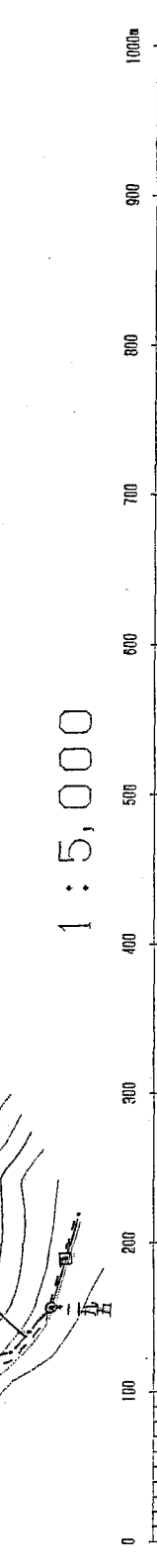
森林計画図・基本図

中越森林計画区

公共座標 第四系



令和四年度第六次補正



- (1) 国土地理院「国土地理院」(G-3000 C17-1-1)
 - (2) 国土院「国土地理院」(G-3000 C17-1-1)
 - (3) 国土院「国土地理院」(G-3000 C17-1-1)
- 国土地理院「国土地理院」(G-3000 C17-1-1)
 国土院「国土地理院」(G-3000 C17-1-1)
 国土院「国土地理院」(G-3000 C17-1-1)

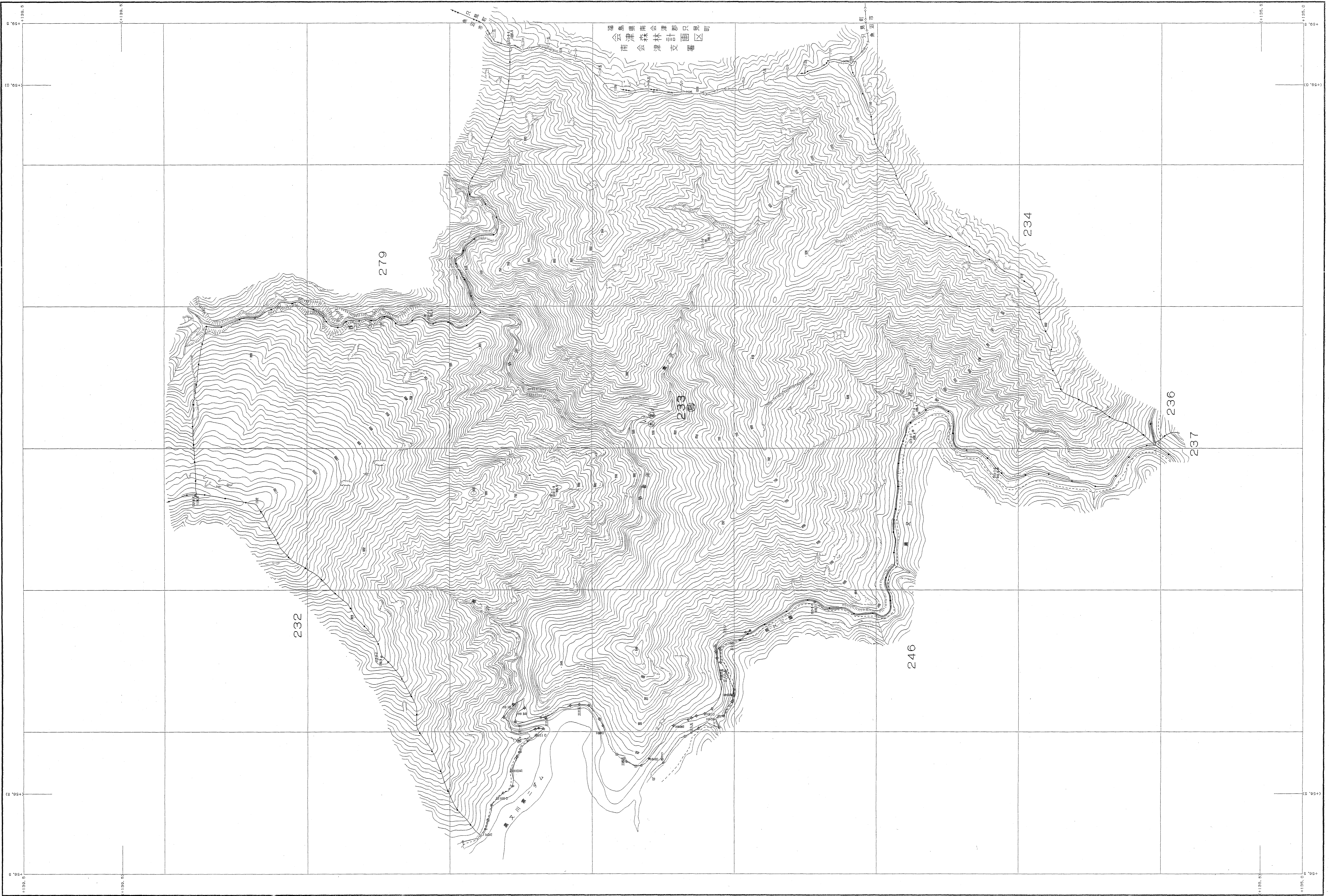
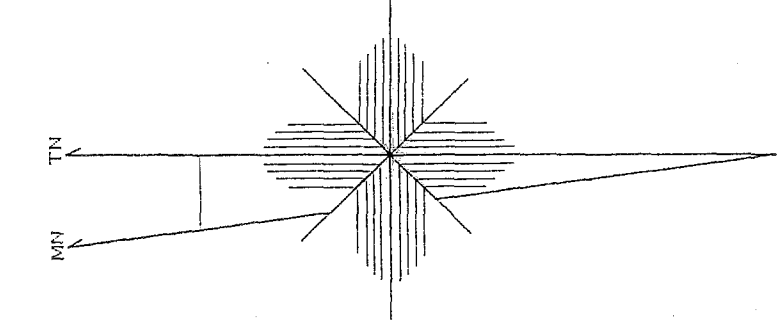
中越森林管理区 中越森林管理課 小田田班

黒文川第二急流所

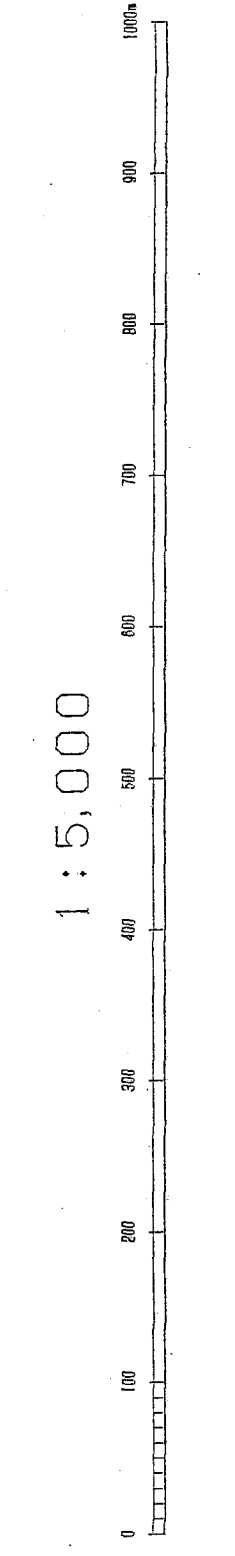
森林計画図・基本図

中越森林計画区

公共座標 第四系



令和四年度第六次補正



- (1) 国土地理院 地形図 (50:10000)
- (2) 国土地理院 地形図 (50:10000)

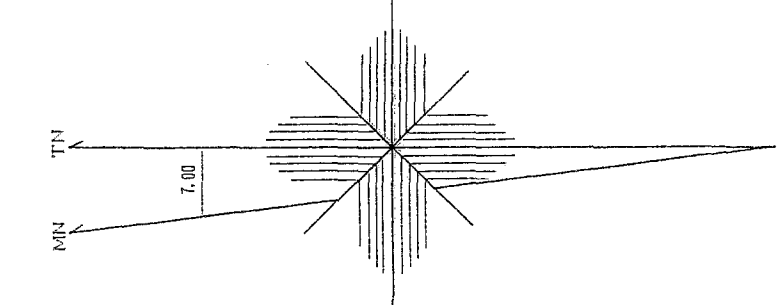
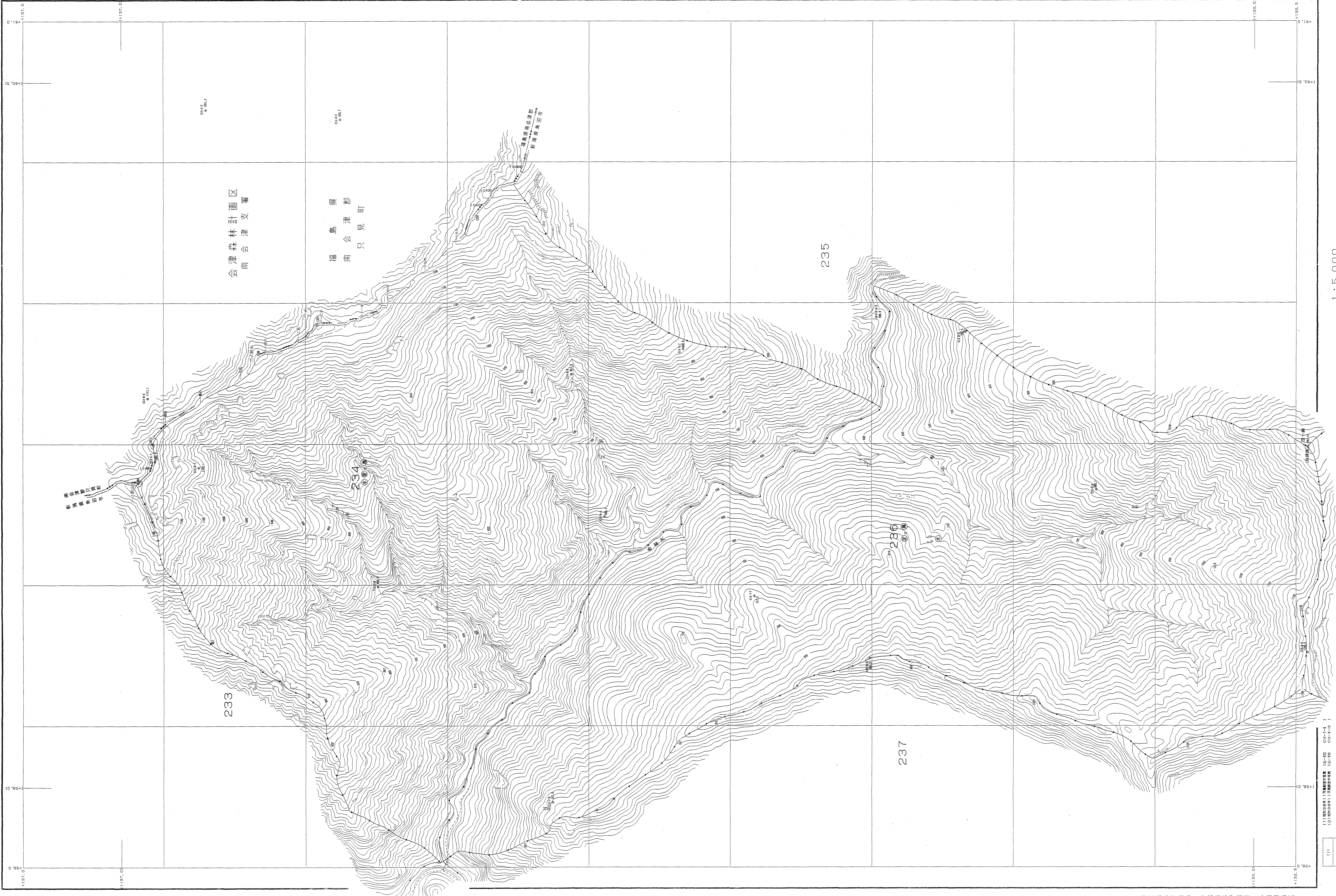
中越森林計画区
 233林班
 2024年5月25日 作成

福島県森林管理課 中越森林管理課 小出班組

森林計画図・基本図

中越森林計画区

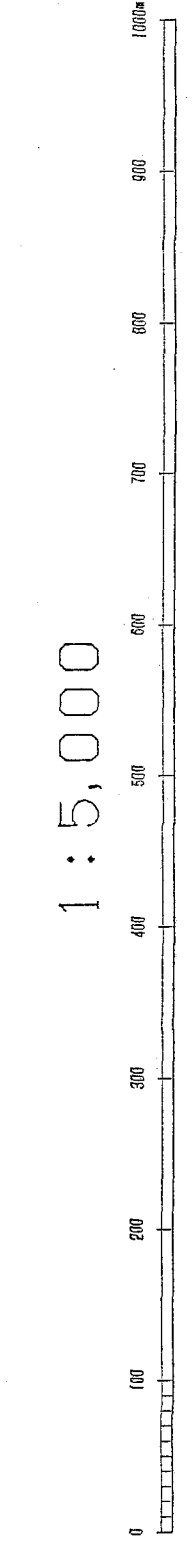
公共座標 第Ⅶ系

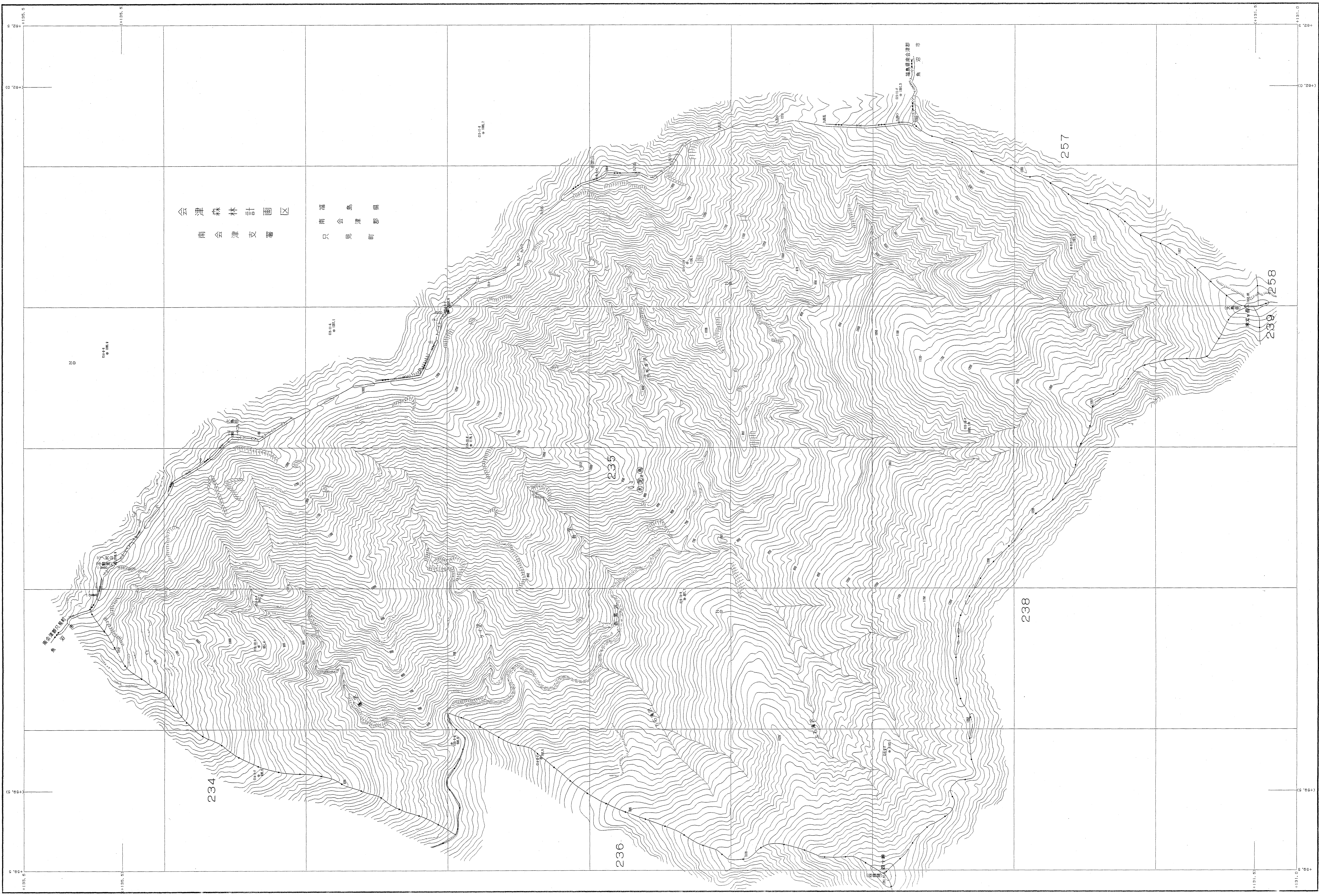
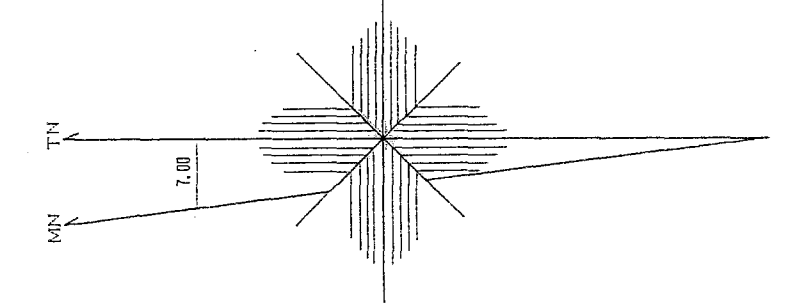


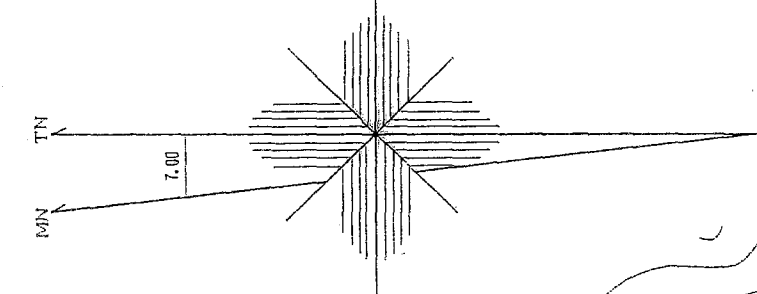
令和四年度第六次樹立

関東森林管理局 中越森林管理課 小山班地区

- (1) 境界線は()線
 - (2) 境界線は()線
- 国土地理院 国土地理院 国土地理院
 国土地理院 国土地理院 国土地理院
 国土地理院 国土地理院 国土地理院





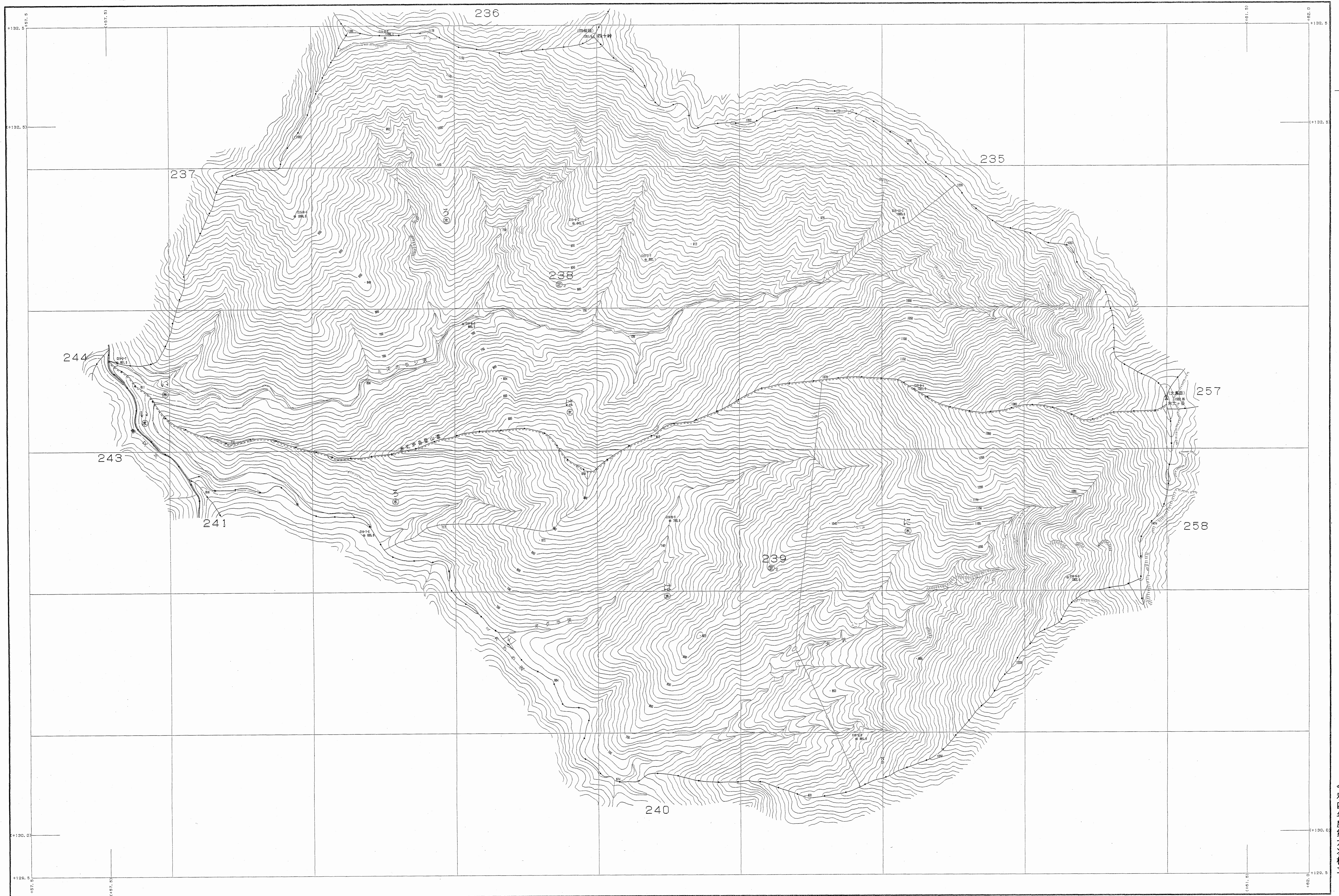


令和四年度第六次補正

(1) 中越森林計画区 (2) 中越森林計画区 (3) 中越森林計画区

中越森林計画区 (4) 中越森林計画区 (5) 中越森林計画区

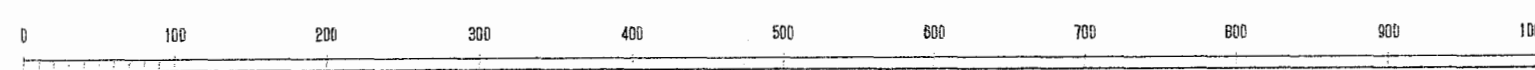
中越森林管理課 中越森林管理課 小山田班班区



令和四年度第六次樹立

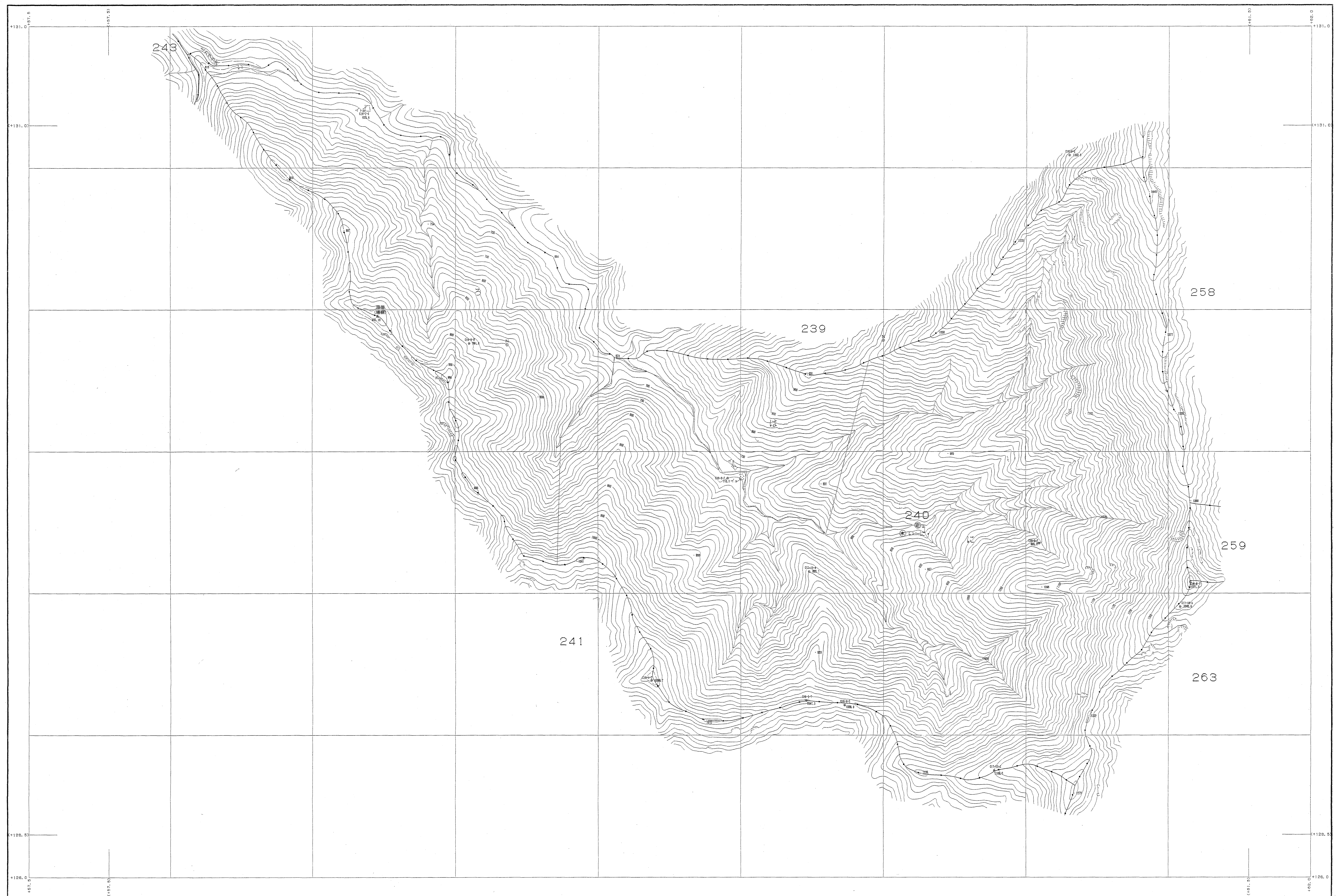
関東森林管理局 中越森林管理署 小出担当区

1:5,000



(1) 縮尺3000:1 月輪製図中実尺 (40-332) C18-1-11
 (2) 縮尺3000:1 月輪製図中実尺 (40-332) C18-1-10


世界測地系は()番
 変換ソフト名 TRYSJ00
 変換ソフトウェア 北陸, ver. 2.1.1



令和四年度第六次樹立

関東森林管理局 中越森林管理署 小出担当区

1:5,000



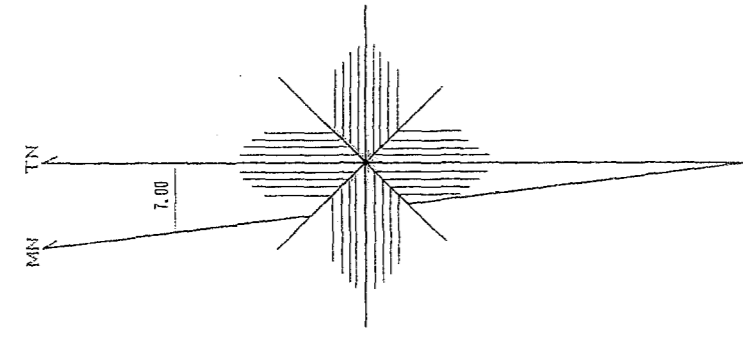
(1) 標高500m以上の森林計画図 (G=237 014-7-18)
 (2) 標高500m以下の森林計画図 (G=232 011-11-18)

世界測地系は()番
 変換ソフト名 TK2J00
 変換パラメータ 北緯, ver. 2.1.1

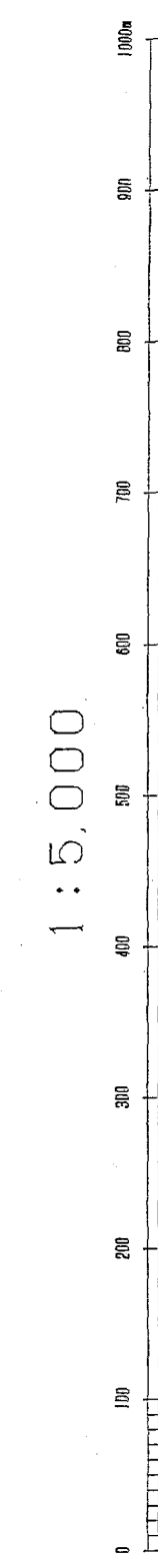
森林計画図・基本図

中越森林計画区

公共座標 第四系



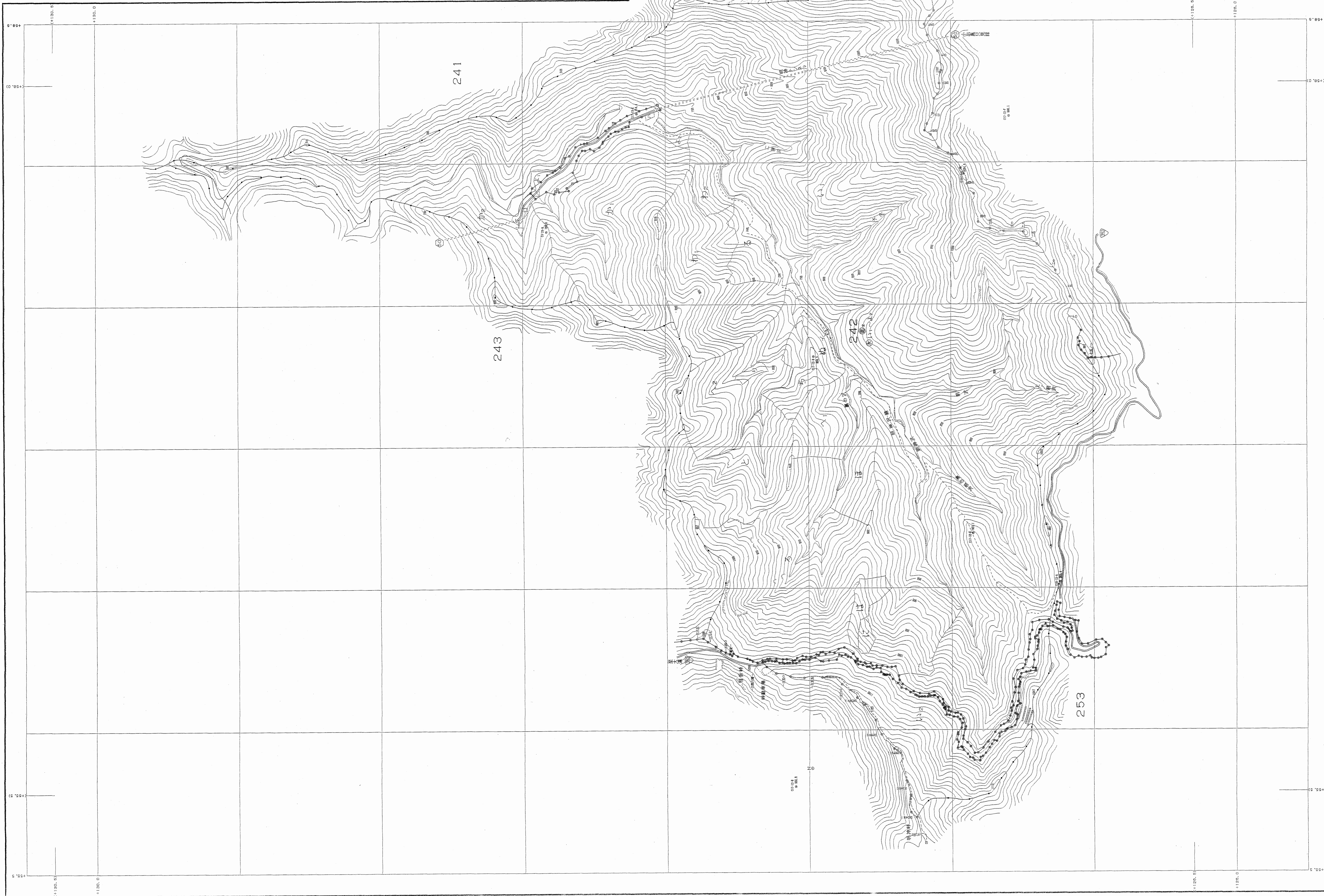
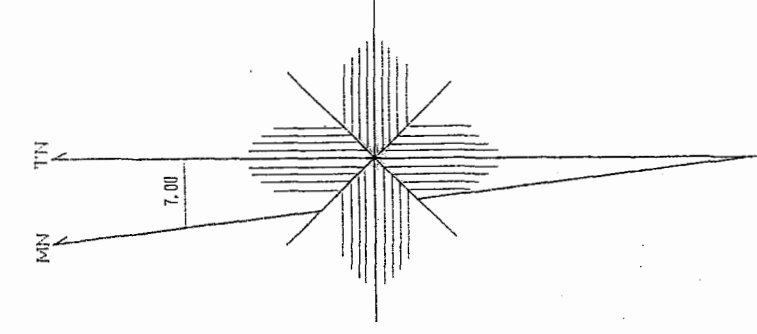
令和四年度第六次編入



(1) 国土地院 地形図 (6-333 01-1-11)
 (2) 国土地院 地形図 (6-333 01-1-11)

国土地院 (1) 国土地院
 国土地院 (2) 国土地院
 国土地院 (3) 国土地院

国土院 中越森林管理署 小山班



令和四年度第六次樹立

図真森林管理課 中越森林管理課 小出担当区

- (1) 中越森林計画区 (01-1-1)
- (2) 中越森林計画区 (01-1-1)

中越森林管理課

図真森林管理課

小出担当区

令和四年度第六次樹立

1:5,000

0 100 200 300 400 500 600 700 800 900 1000