「この地図は、国土地理院長の承認を得て、同院発行の電子地形図25000を複製したものである。
（承認番号　平28情複、第955号）」

伊豆諸島森林計画区

第５次国有林野施業実施計画図

平成２８年度樹立

全２片の内第２片

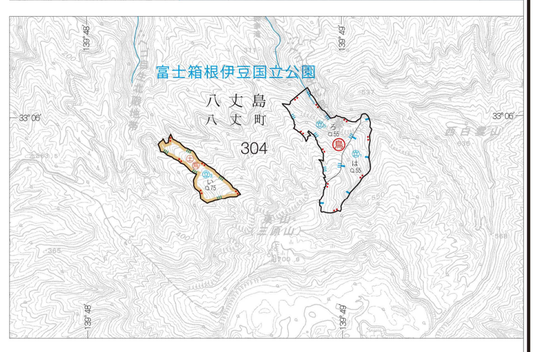

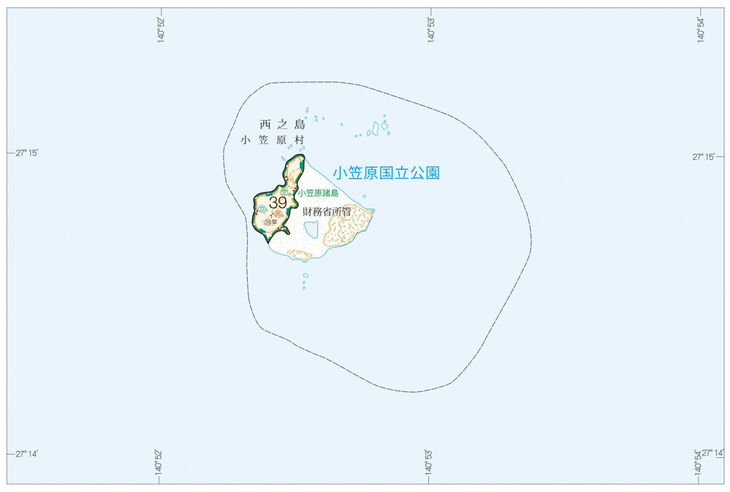

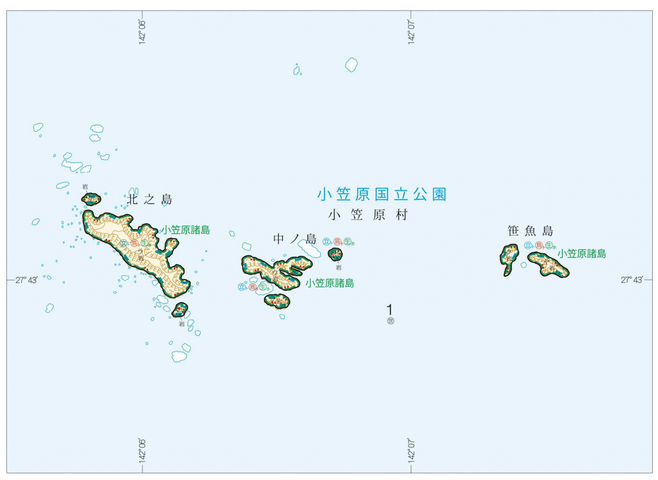

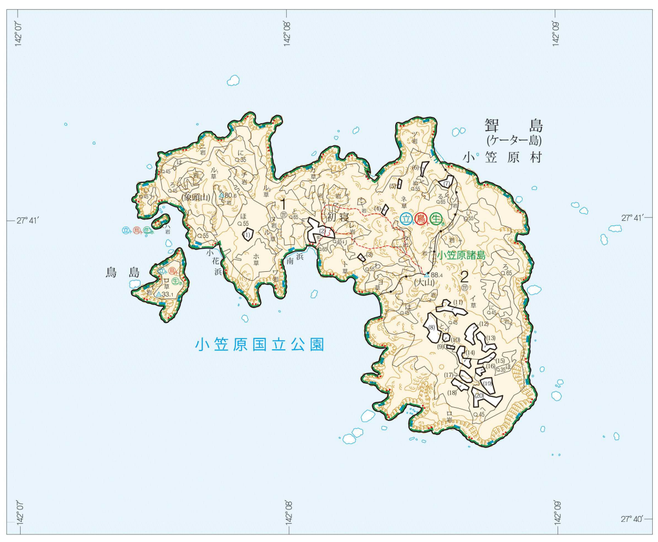

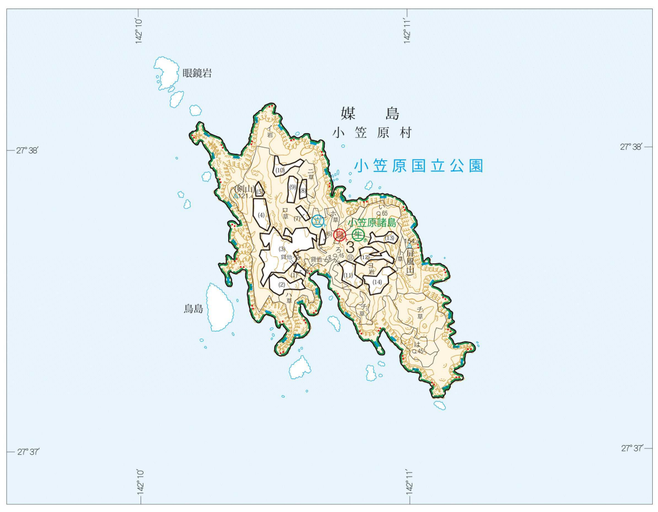

小笠原総合事務所　☎04998-2-2103
東京神奈川森林管理署　☎0463-32-2867
森林事務所（箱根）　☎0460-83-6270

図面番号	担当区	面積（ha）
2-1	小笠原	6,611.34
2-2		
2-2	箱根	316.03
	計画区計	6,927.37

凡例

基準点	三角点	国立公園	特別保護地区
	図根点		第1種特別地域
	空中図根点		第2種特別地域
	境界点		第3種特別地域
森林区画界	森林計画区界		普通地域
	林班界	原生自然環境保全地域	
	小班界	鳥獣保護区特別保護地区	
管理区界	森林管理署界	鳥獣保護区	
	担当区界	史跡名勝天然記念物	
地域区分	自然公園指定地界	保護林	森林生態系保護地域保存地区
	特別保護地区界		森林生態系保護地域保全利用地区
	第1種特別地域界		モデルプロジェクトの森
	第2種特別地域界		世界自然遺産
	第3種特別地域界	道路	道路用地
	保安林区域界		歩道敷
	保護林区域界		電気事業用地
	自然環境保全区域界		水路用地
	鳥獣保護区界	岩	岩石地
管理路網	林道等	崩	崩壊地
	作業道	荒	荒廃地
	歩道	草	草生地
山地災害防止機能	山地災害防止タイプ	雑	その他雑地
水源かん養機能	水源かん養タイプ	未	未立木地
自然環境保全機能	自然離持タイプ	山	森林管理署等
	森林空間利用タイプ		森林事務所
	快適環境形成タイプ	研	研修所・保養所等
保安林	土砂流出防備保安林	人工林	単層 40年生のスギ・ヒノキ・アカマツ・カラマツ
	土砂崩壊防備保安林		40年生のその他の針葉樹
	潮害防備保安林		40年生のその他の広葉樹
	干害防備保安林	複層	上木スギ55年生・下木ヒノキ5年生の複層林
	保健保安林	天然林	針葉 アカマツ
	砂防指定地		アカマツ以外の針葉樹
			広葉 広葉樹
		人工林	針葉 針葉樹
			広葉 広葉樹
		イ	カタカナの小班名のみのものは貸地

中央山……山名
(中央山)……三角点名

関東森林管理局　東京神奈川森林管理署　小笠原総合事務所　箱根担当区　国有林課

国土地図株式会社