利根上流森林計画区

森林計画図・基本図

公共座標：第Ⅸ系

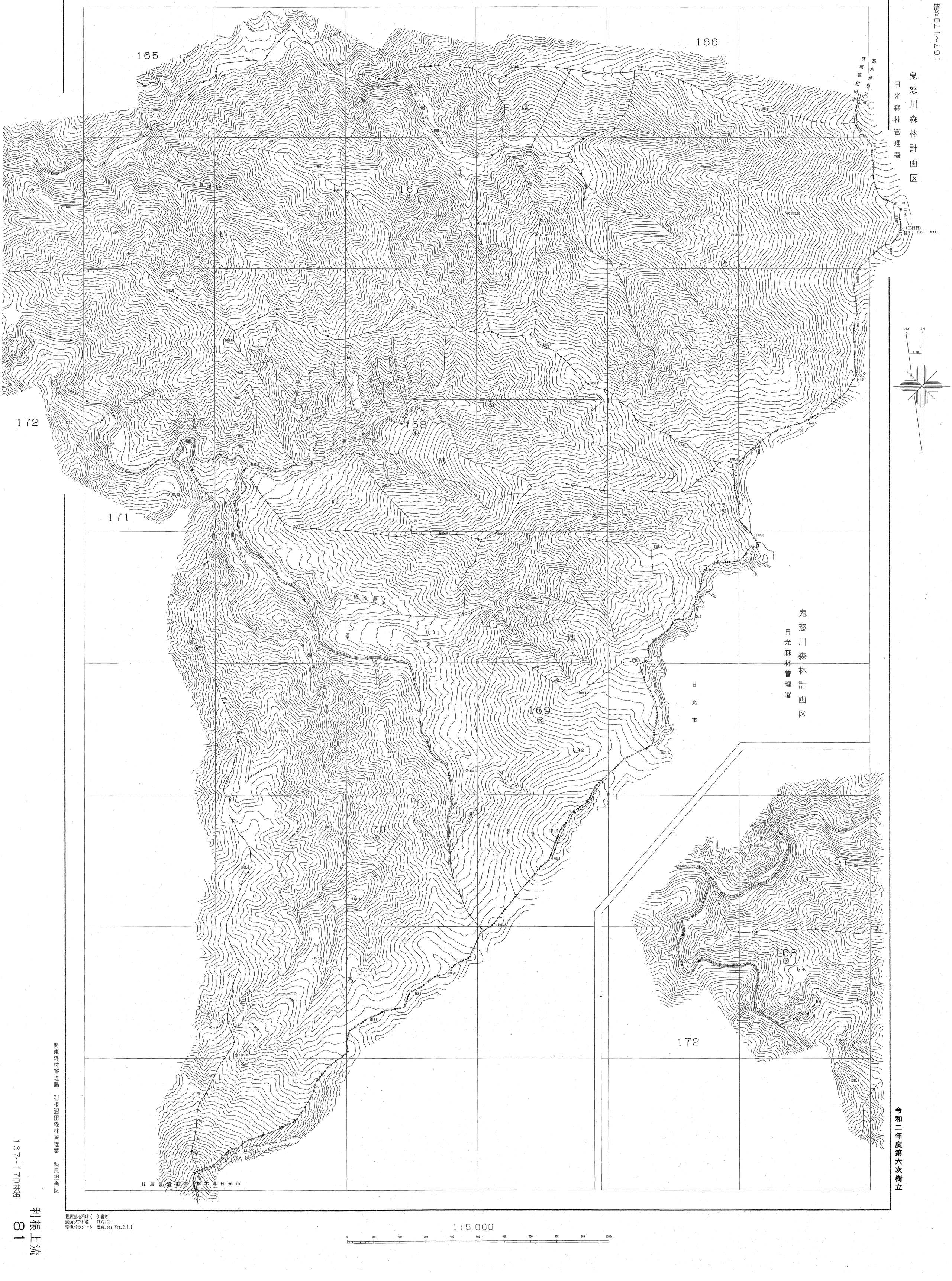

鬼怒川森林計画区
日光森林管理署

利根上流 81
167～170林班

令和二年度第六次樹立

関東森林管理局　利根沼田森林管理署　追貝担当区
167～170林班
利根上流 81

世界測地系は（　）書き
変換ソフト名　TKY2JGD
変換パラメータ　関東.par Ver.2.1.1

1：5,000
0　100　200　300　400　500　600　700　800　900　1000m

利根上流森林計画区

森林計画図・基本図

公共座標　第Ⅸ系

令和二年度第六次樹立

関東森林管理局　利根沼田森林管理署　追貝担当区

世界測地系は（　）書き
変換ソフト名　TKY2JGD
変換パラメータ　関東.par Ver.2.1.1

1:5,000

利根上流 82
171～173林班

利根上流 82
171～173林班

利根上流森林計画区

森林計画図・基本図

公共座標 第Ⅸ系

世界測地系は（ ）書き
変換ソフト名　TKTPJGD
変換パラメータ　関東.par Ver.2.1.1

1：5,000

0 100 200 300 400 500 600 700 800 900 1000m

関東森林管理局　利根沼田森林管理署　追員担当区

令和二年度第六次樹立

利根上流森林計画区

森林計画図・基本図

公共座標　第Ⅸ系

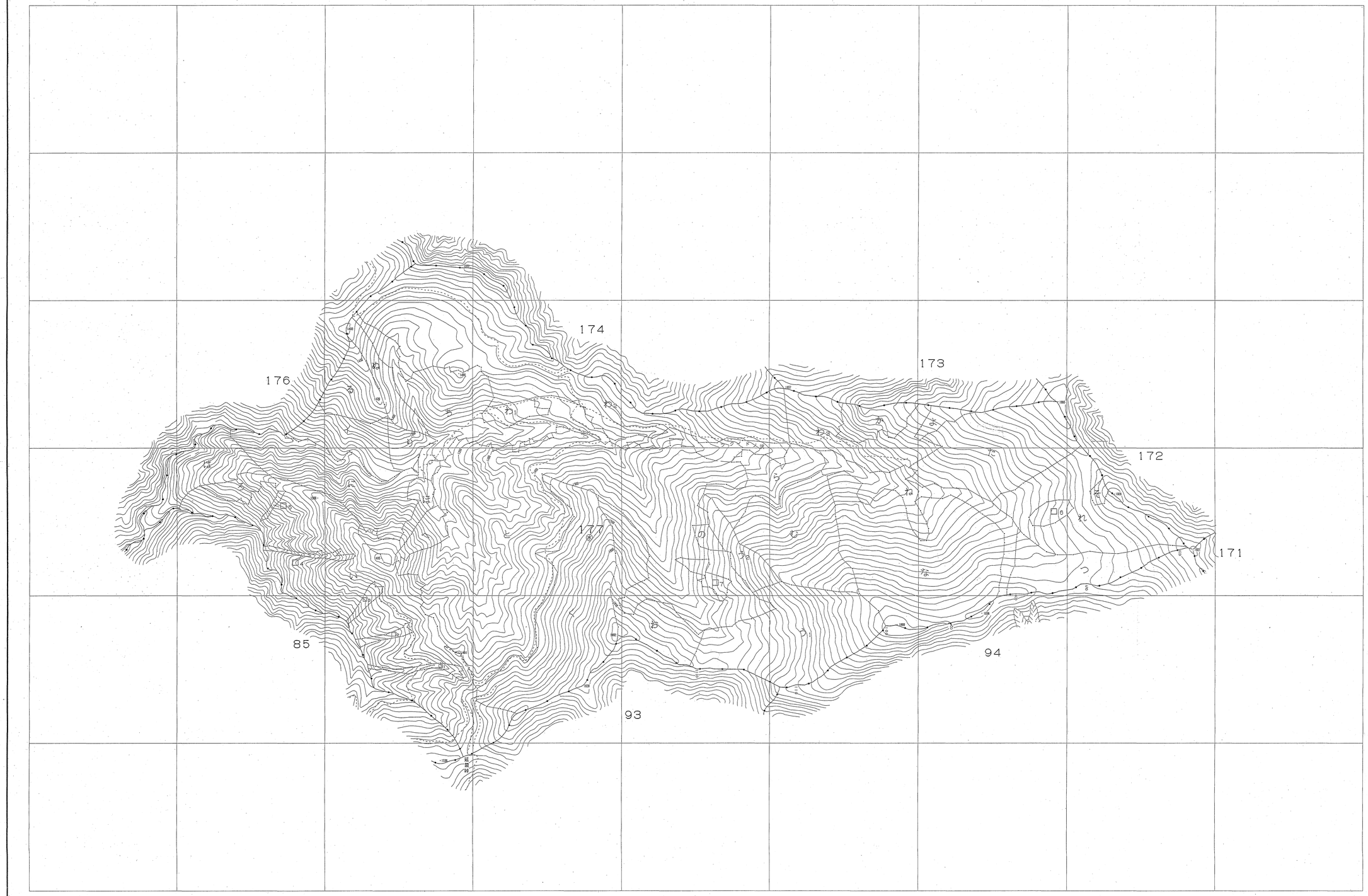

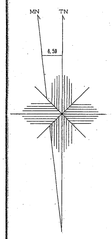

世界測地系は（　）書き
変換ソフトを　TKY2JGD
変換パラメータ　関東, par Ver.2.1.1

1：5,000

0　100　200　300　400　500　600　700　800　900　1000m

関東森林管理局　利根沼田森林管理署　追員担当区

令和二年度第六次樹立

利根上流森林計画区

森林計画図・基本図

公共座標 第Ⅸ系

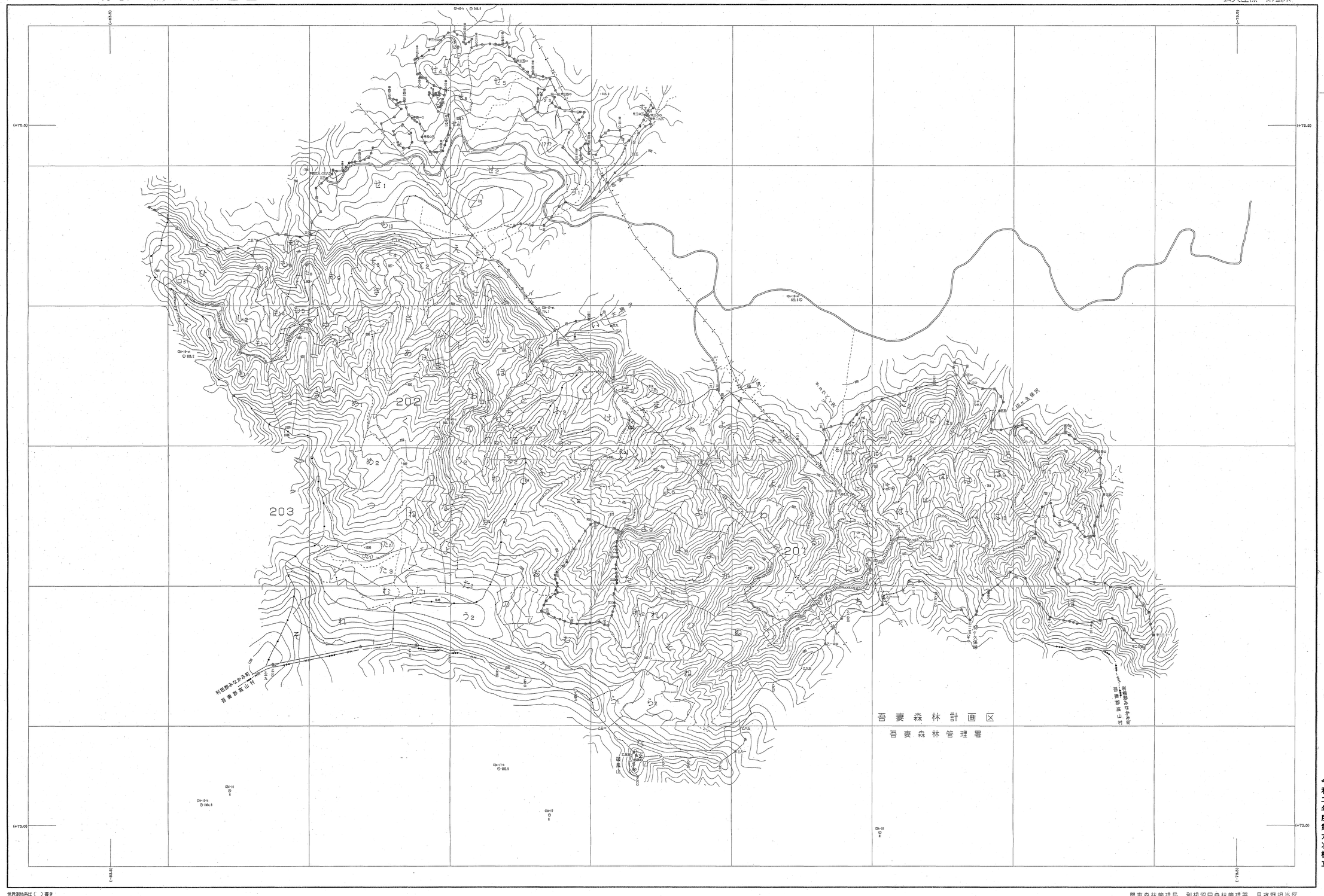

世界測地系は（ ）書き
変換ソフト名　TKY2JGD
変換パラメータ　関東_par Ver.2.1.1

1：5,000

0　100　200　300　400　500　600　700　800　900　1000m

関東森林管理局　利根沼田森林管理署　月夜野担当区

令和二年度第六次樹立

森林計画図・基本図

公共座標 第Ⅸ系

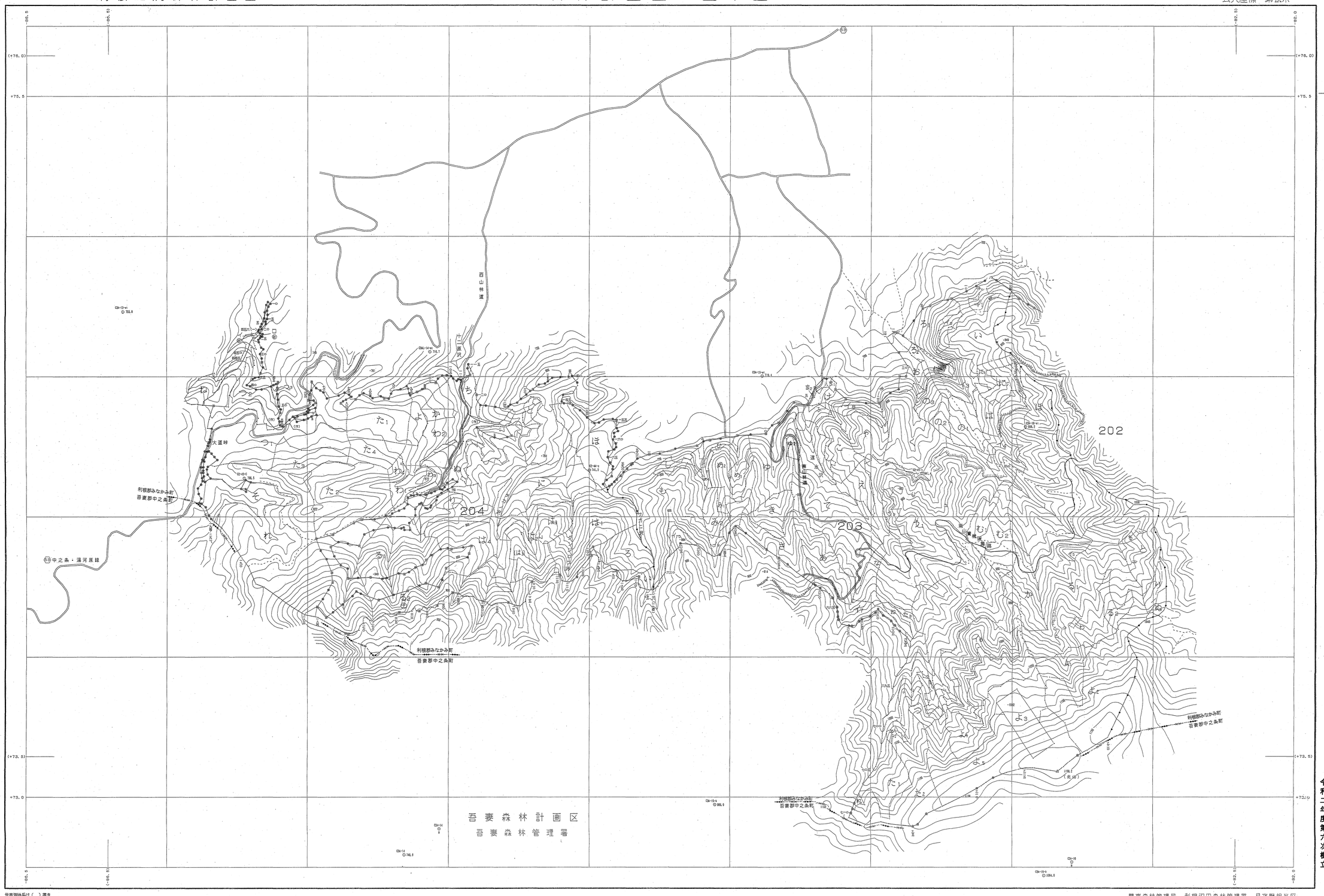

世界測地系は（ ）書き
変換ソフト名 TKY2JGD
変換パラメータ 関東_par Ver.2.1.1

1:5,000

関東森林管理局 利根沼田森林管理署 月夜野担当区

令和二年度第六次樹立

利根上流森林計画区

森林計画図・基本図

公共座標 第Ⅸ系

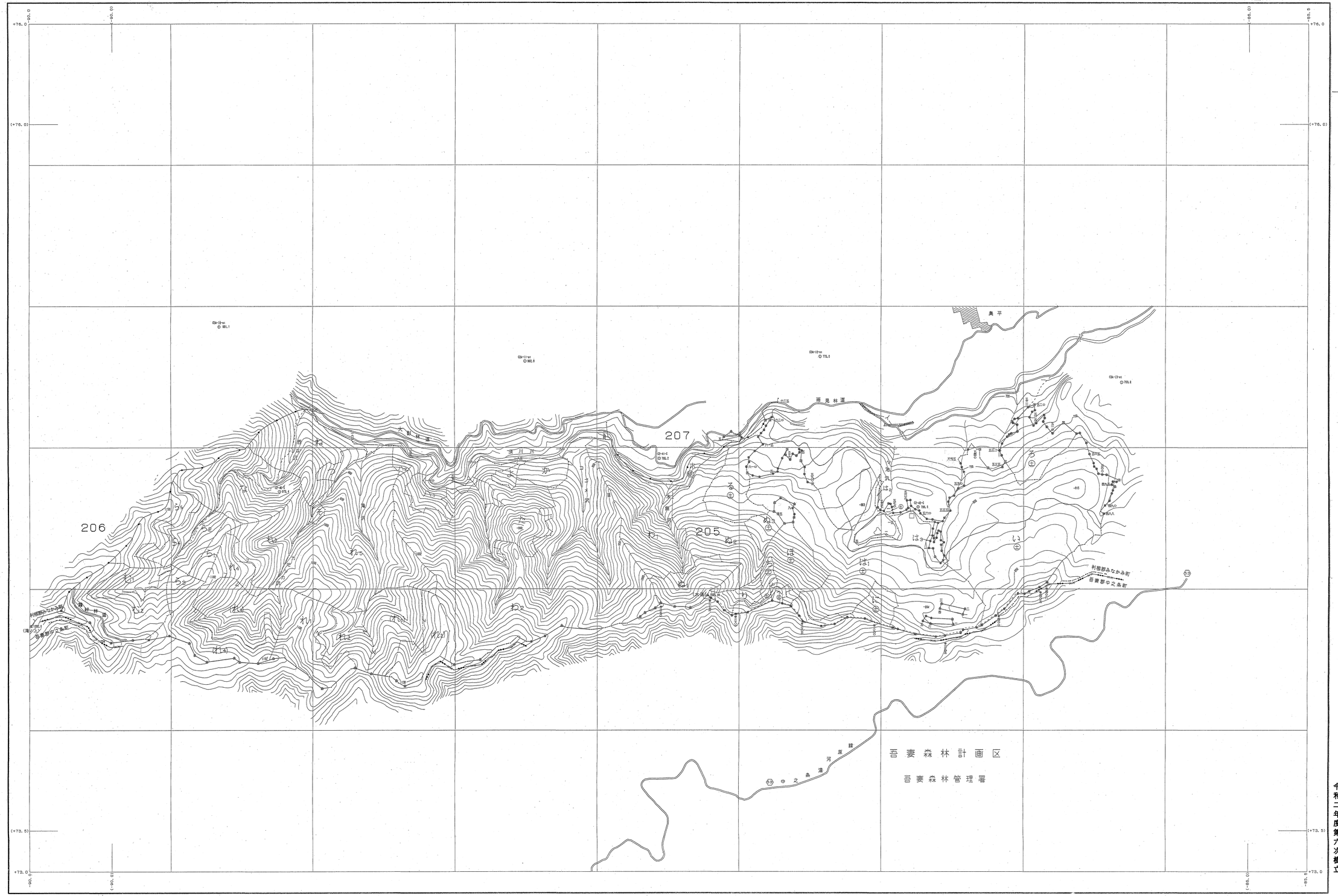

世界測地系は（ ）書き
変換ソフト名　TKY2JGD
変換パラメータ　関東_par Ver.2.1.1

関東森林管理局　利根沼田森林管理署　月夜野担当区

令和二年度第六次樹立

利根上流森林計画区

森林計画図・基本図

公共座標　第Ⅸ系

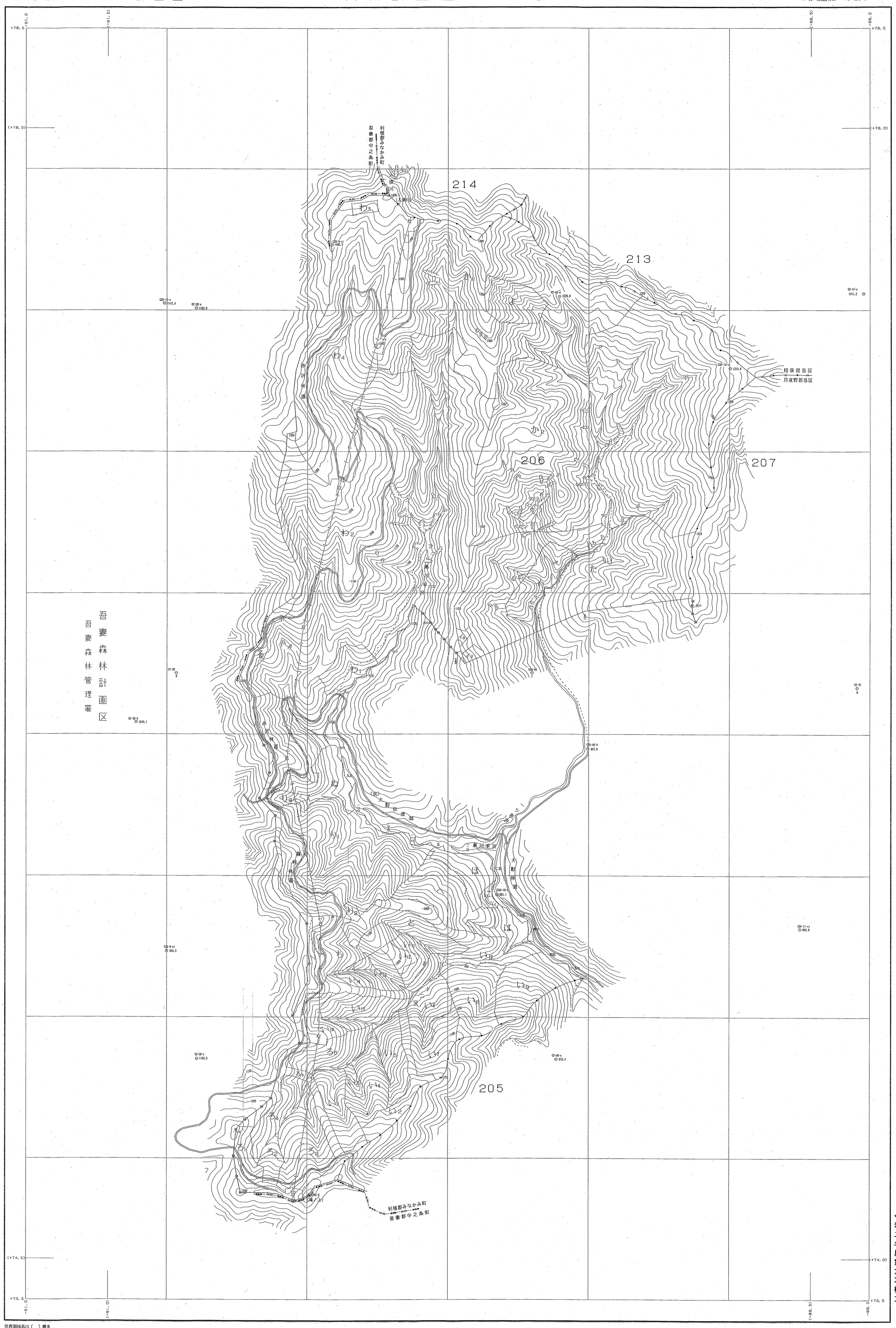

令和二年度第六次樹立

関東森林管理局　利根沼田森林管理署　月夜野担当区

世界測地系は（　）書き
変換ソフト名　TKY2JGD
変換パラメータ　関東.par Ver.2.1.1

1:5,000

利根上流森林計画区

森林計画図・基本図

公共座標　第Ⅸ系

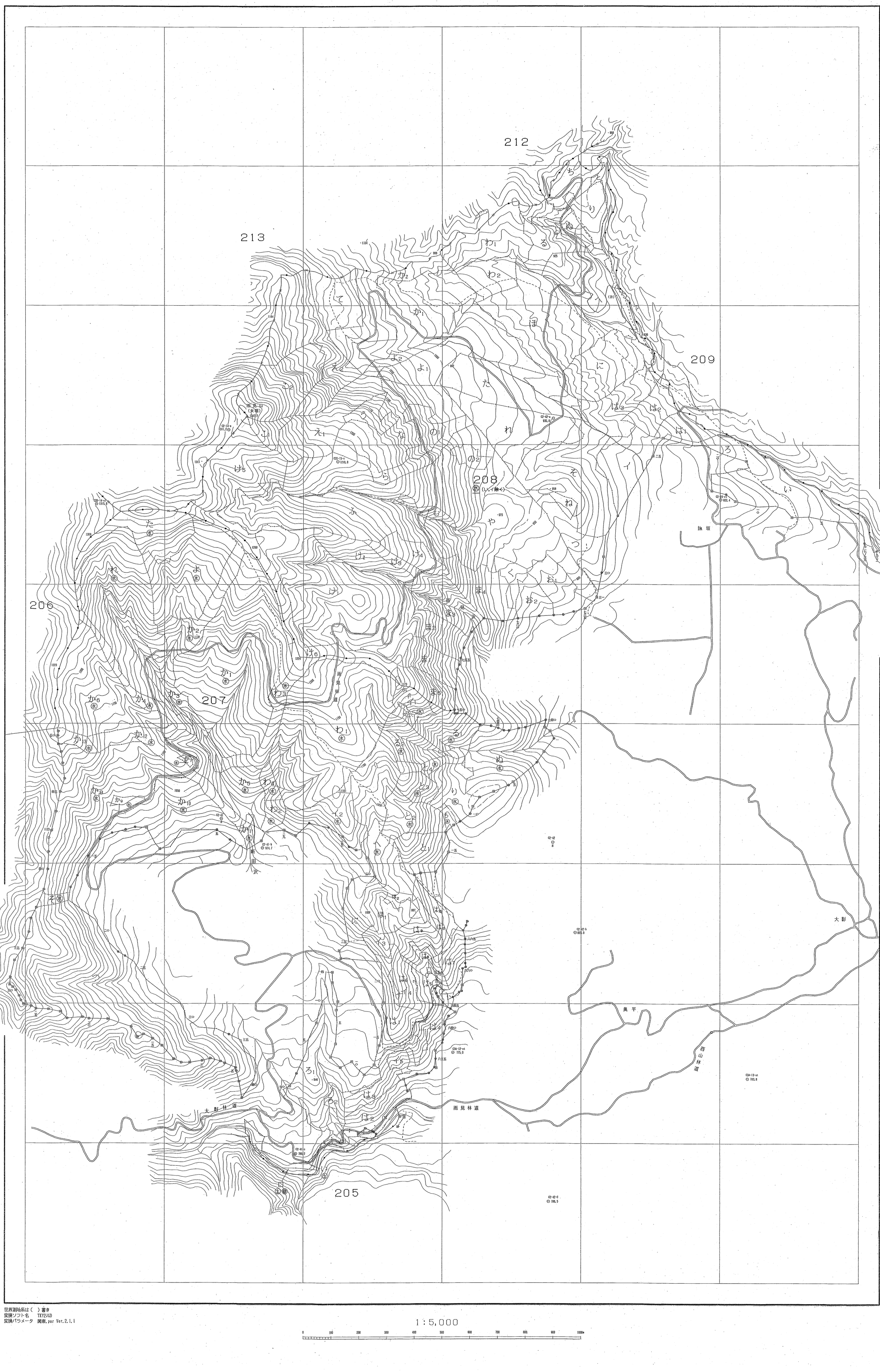

関東森林管理局　利根沼田森林管理署　月夜野担当区

世界測地系は（　）書き
変換ソフト名　TKY2JGD
変換パラメータ　関東.par Ver.2.1.1

1:5,000

0　100　200　300　400　500　600　700　800　900　1000m

令和二年度第六次樹立

利根上流森林計画区

森林計画図・基本図

公共座標　第Ⅸ系

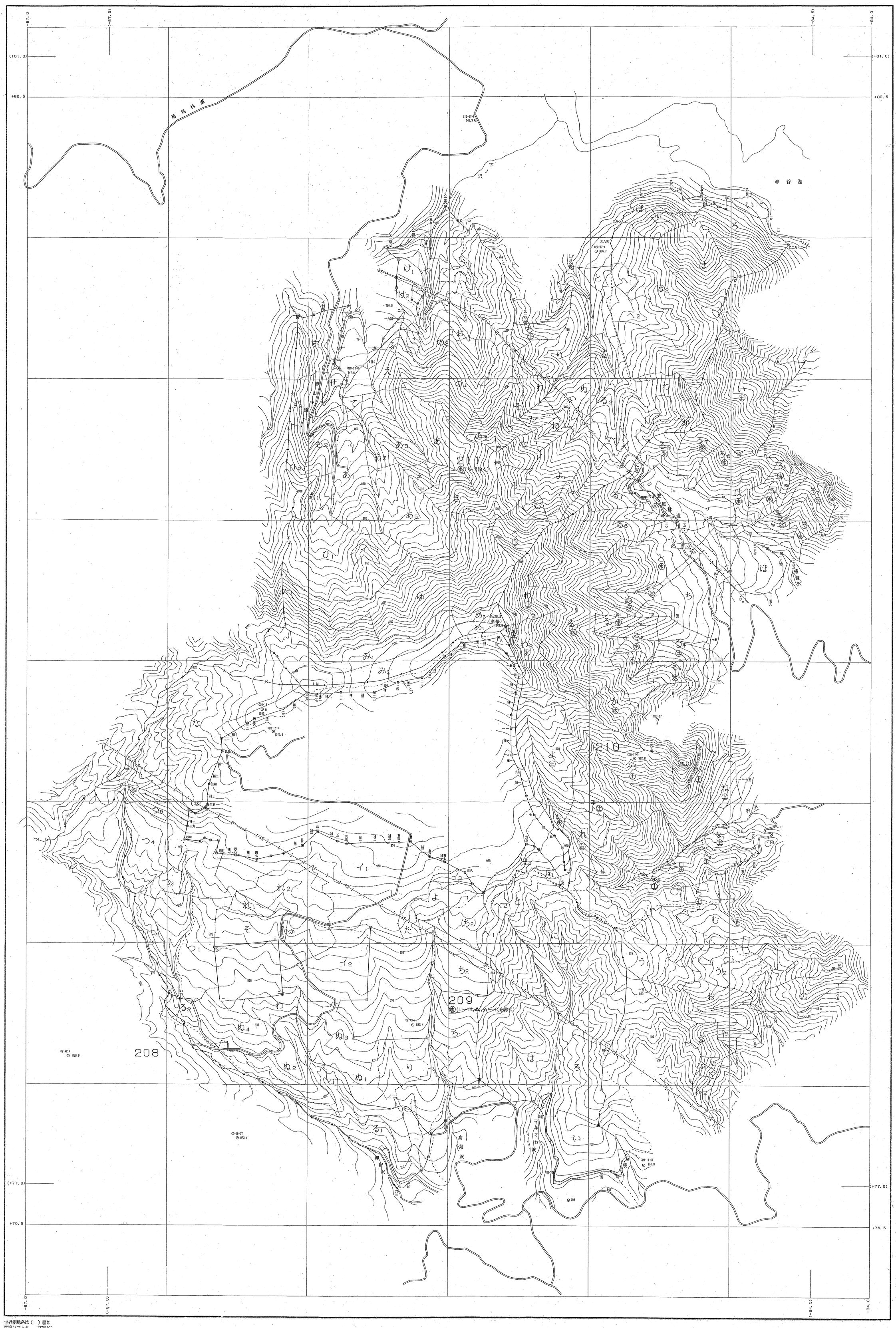

世界測地系は（　）書き
変換ソフト名　TKY2JGD
変換パラメータ　関東,par Ver,2.1.1

1：5,000

0　100　200　300　400　500　600　700　800　900　1000m

関東森林管理局　利根沼田森林管理署　月夜野担当区

令和二年度第六次樹立