

平成26年 3月11日  
関東森林管理局

2月14日からの静岡県下における大雪による被害状況調査の実施について

2月14日からの記録的な大雪により関東甲信地方の各地で観測史上まれに見る降雪量を記録し、多くの箇所では幹線道路の通行止めや公共交通機関の運行停止など多大な影響が発生しました。

山間部においても積雪の影響により、雪崩による山地災害等の状況把握が困難な状況が続いています。そのため、関東森林管理局では、静岡県と共同で上空（ヘリコプター）からの雪崩等による山地災害の被害状況調査を、下記のとおり実施しましたのでお知らせします。

記

1. 調査日時 平成26年 2月28日（金）
2. 調査箇所 静岡県川根本町外
3. 調査人員 関東森林管理局東京事務所職員1名  
静岡県森林管理署職員1名  
伊豆森林管理署職員2名  
天竜森林管理署職員1名  
静岡県職員3名
4. 調査結果 雪崩による山腹崩壊や雪害による立木の折損や倒木については確認できなかった。  
今後、融雪状況を見ながら詳細調査を実施予定。
5. 調査状況 別添のとおり。

【問い合わせ】

関東森林管理局 森林整備部 森林整備課  
設計指導官 澤井 孝仁

TEL 027-210-1193

FAX 027-210-1185




H26.2.14~15大雪被害調査【静岡署】  
(H26.2.28ヘリコプター調査)

静岡森林事務所管内(梅ヶ島地区)

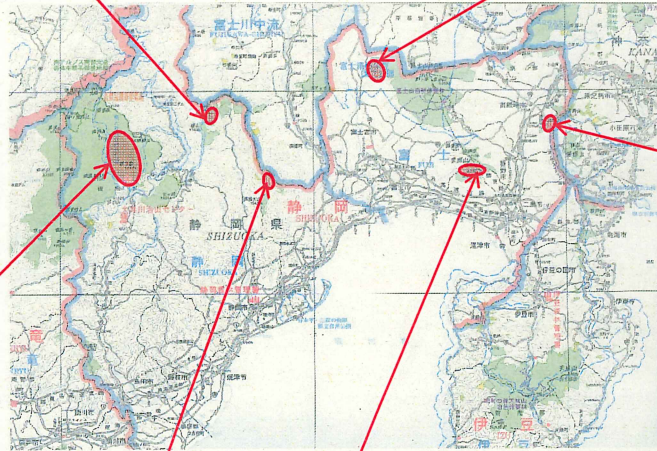


上井出森林事務所管内(富士山地区)



造林地


千頭森林事務所外管内(千頭地)




御殿場森林事務所管内(金時山・二子山・深沢地区)



静岡森林事務所管内(大平地区)



沼津森林事務所管内(愛鷹山地区)





H26.2.14・15の大雪山被害調査【伊豆署】  
(H26.2.28ヘリコプター調査)



地蔵堂国有林



泉国有林



棚場山国有林



奥ノ沢国有林



湯ヶ島国有林



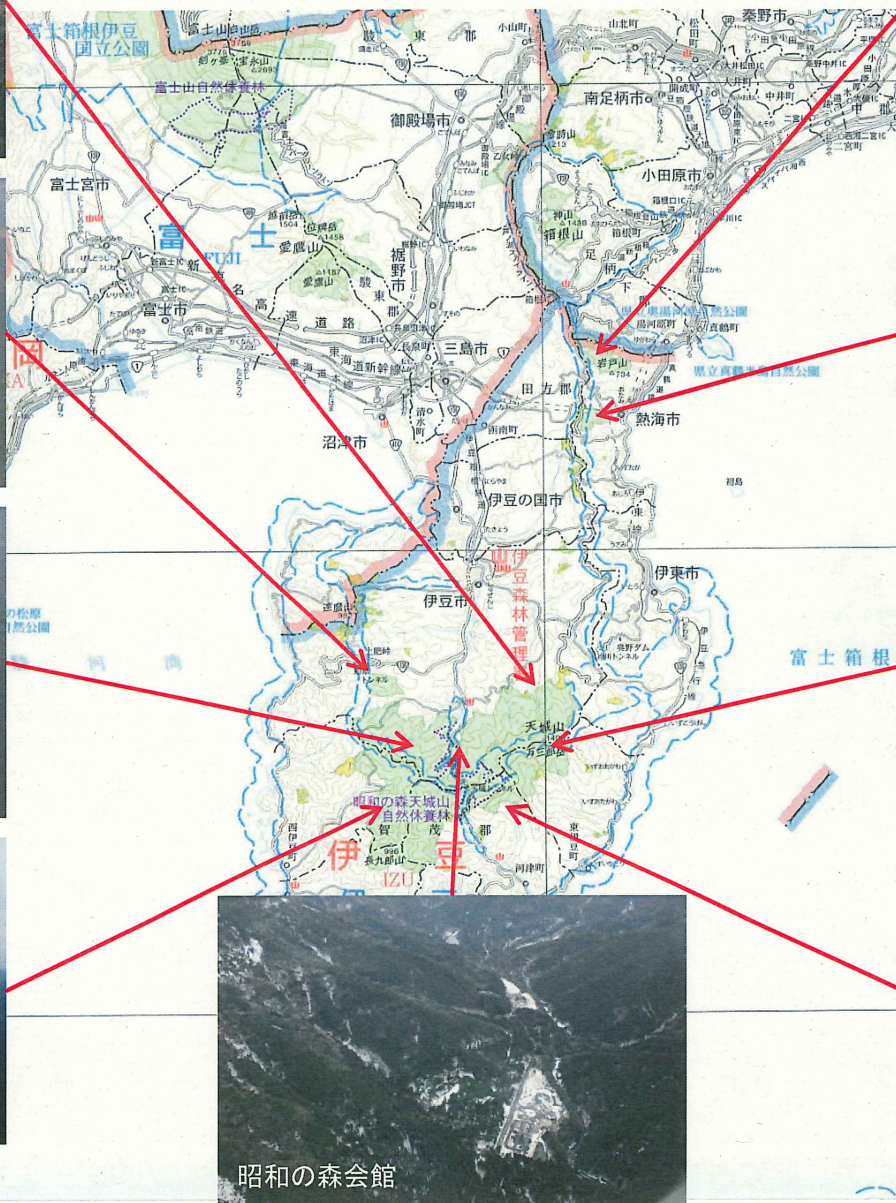
奈良本国有林



仁科国有林



佐賀野国有林



昭和の森会館



H26.2.14・15の大雪被害状況調査【天竜署】  
(H26.2.28ヘリコプター調査)

白倉国有林 中ノ尾根山



地頭方国有林 中俣沢  
(土砂ダム)



地頭方国有林 東俣地区  
(黒法師岳)



地頭方国有林 六呂場山

