

平成26年 3月12日
関東森林管理局

2月14日からの群馬県下における大雪による被害状況調査の実施について

2月14日からの記録的な大雪により関東甲信地方の各地で観測史上まれに見る降雪量を記録し、多くの箇所では幹線道路の通行止めや公共交通機関の運行停止など多大な影響が発生しました。

山間部においても積雪の影響により、雪崩による山地災害等の状況把握が困難な状況が続いています。そのため、関東森林管理局では、群馬県と共同で上空（ヘリコプター）からの雪崩等による山地災害の被害状況調査を、下記のとおり実施しましたのでお知らせします。

記



1. 調査日時 平成26年 3月 7日（金）
2. 調査箇所 群馬県内
3. 調査人員 関東森林管理局職員3名
群馬森林管理署職員2名
吾妻森林管理署職員1名
利根沼田森林管理署職員1名
群馬県職員1名
4. 調査結果 雪崩による山腹崩壊は見られなかったが、雪害による立木の折損や倒木については一部確認できた。
今後、融雪状況を見ながら詳細調査を実施予定。
5. 調査状況 別添のとおり。

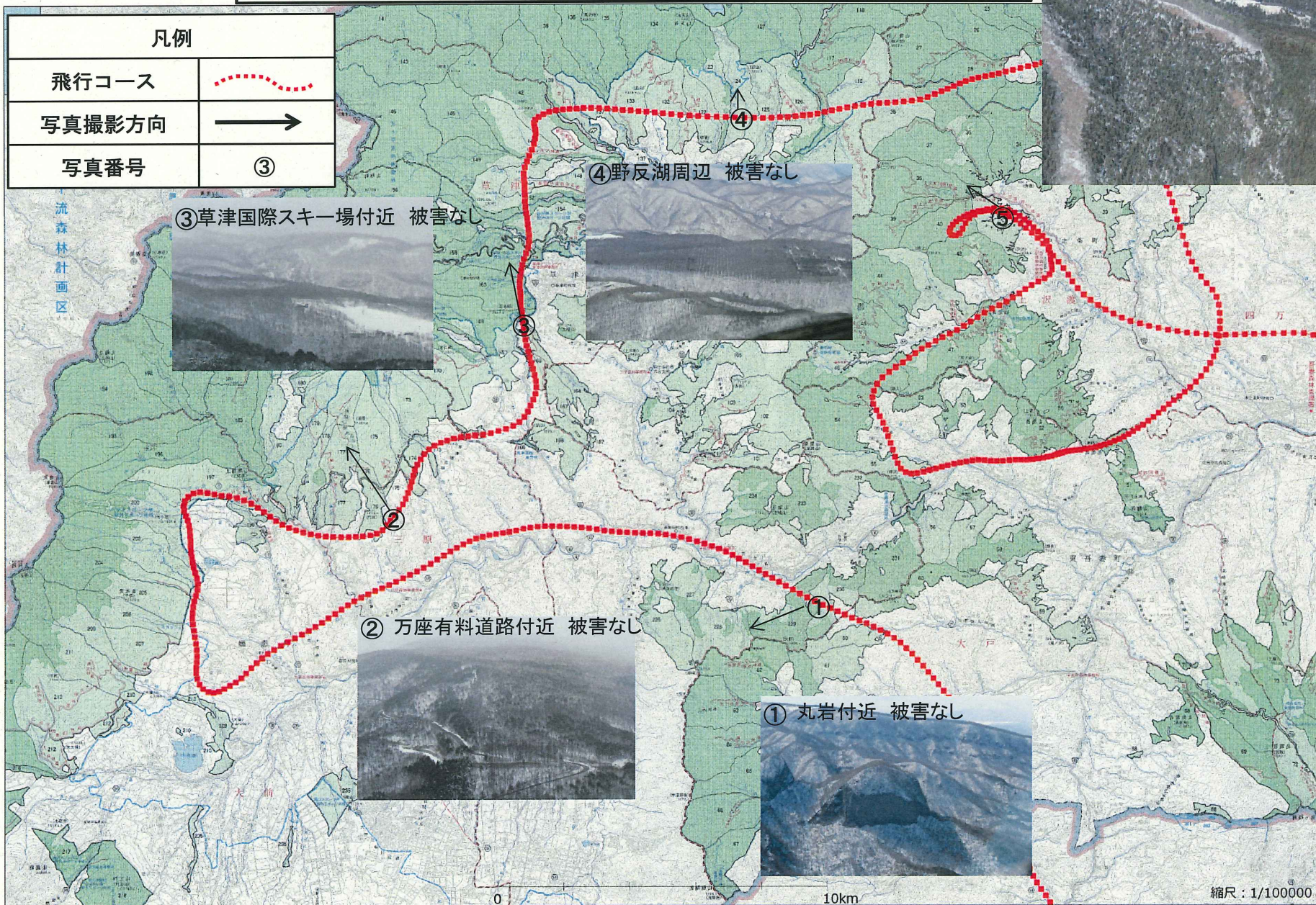
【問い合わせ】

関東森林管理局 森林整備部 森林整備課
設計指導官 澤井 孝仁
TEL 027-210-1193
FAX 027-210-1185

H26. 3. 7 大雪被害状況調査【吾妻署】

⑤ 上沢渡 一部被害あり(別添拡大図)

凡例	
飛行コース	
写真撮影方向	
写真番号	③



⑥ 増田山外国有林



⑤ 霧積山国有林




④ 千平国有林



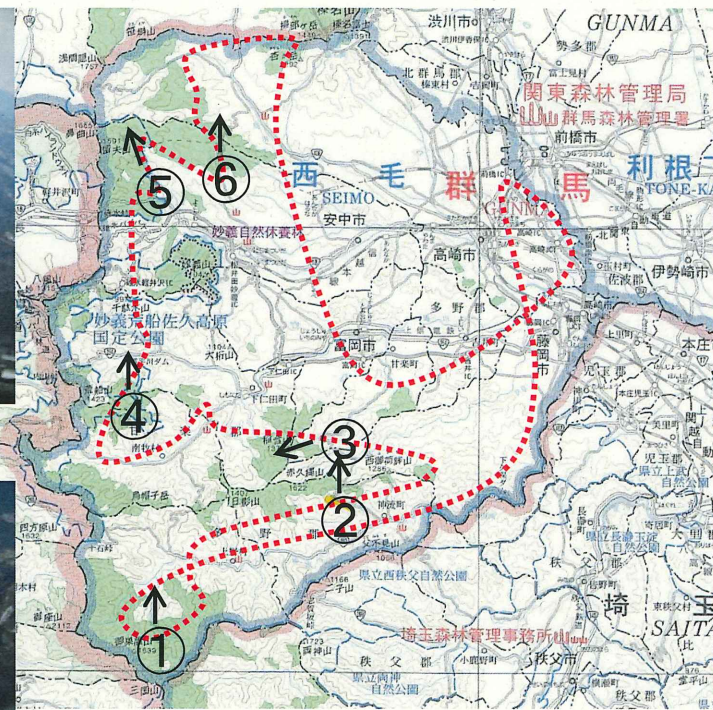
③ 稻含国有林



② 赤久縄国有林



① 本谷国有林





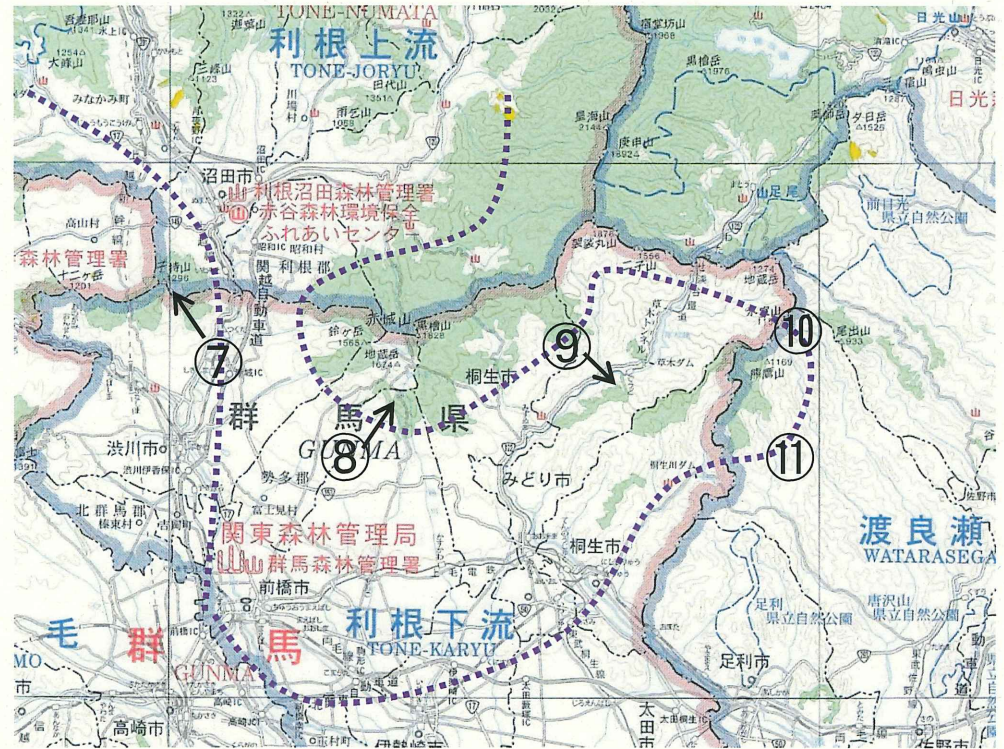
⑦子持山地区



⑧赤城山地区



⑨小夜戸国有林



⑩被害地(栃木県内)

栃木県内民有地と思われるところに小面積の被害地が点在していた。



⑪被害地(栃木県内)

H26.2.14・15の大雪被害状況調査【利根沼田署】
(H26.3.7 ヘリコプター調査)



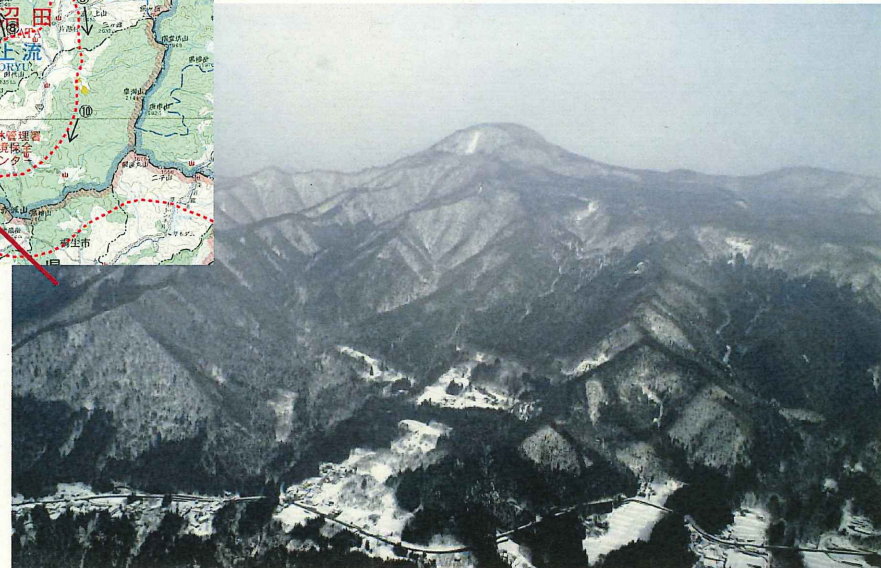
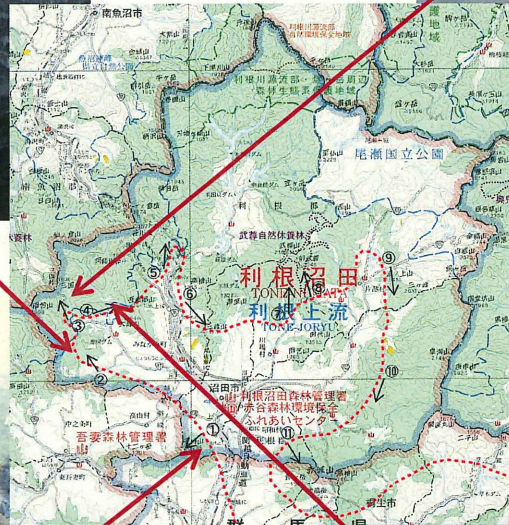
②雨見山国有林<みなかみ町西峰須川>



③三国国有林<みなかみ町永井>



①屋形原子持山国有林<沼田市屋形原町>



④大源田国有林<みなかみ町相俣>

H26.2.14・15の大雪被害状況調査【利根沼田署】
(H26.3.7 ヘリコプター調査)



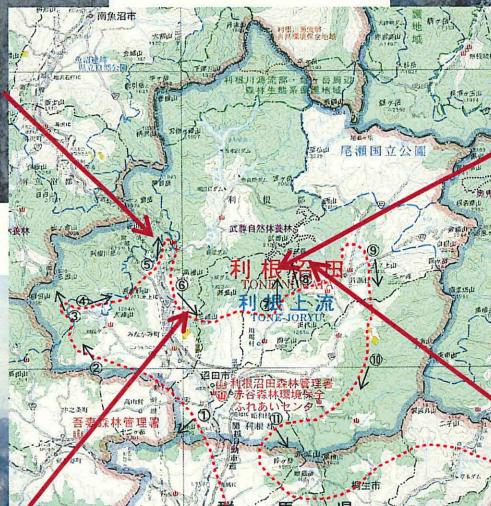
⑤富士山国有林<みなかみ町谷川>



⑦川場谷国有林<川場村川場湯原>



⑥戸倉入国有林<みなかみ町上牧>



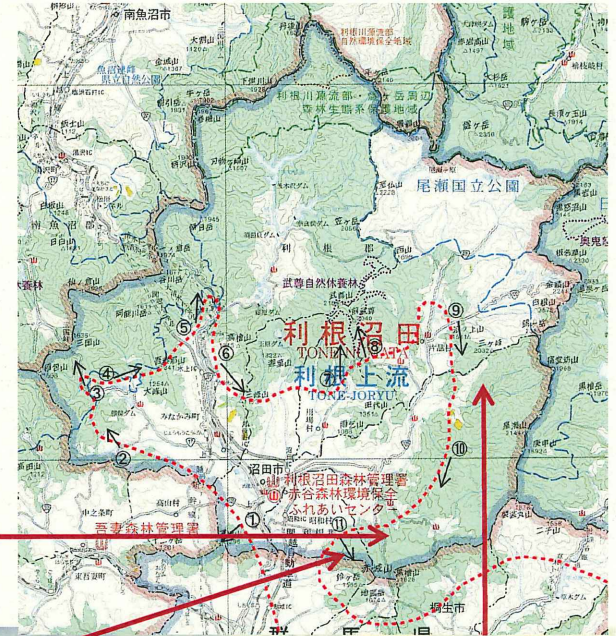
⑧高無国有林<片品村越本>

H26.2.14・15の大雪被害状況調査【利根沼田署】
 (H26.3.7 ヘリコプター調査)

⑩赤城根赤城山国有林<沼田市利根町>



⑪久呂保赤城山国有林<昭和村赤城原>



⑨小森国有林<沼田市利根町追貝>