

平成27年9月16日
林野庁関東森林管理局

台風第18号等による被害状況について (ヘリコプターによる福島県との合同調査結果)

平成27年9月9日から10日の台風第18号等による福島県内の被害状況について、福島県と合同でヘリコプターによる上空からの調査を行いました。

調査の結果、会津地方の国有林において、山腹崩壊が発生しましたが、下流域への影響がないことを確認しました。

なお、浜通り地方及び中通り地方の国有林においては、大規模な山腹崩壊等の被害は確認されませんでした。

○調査日時

平成27年9月15日（火曜日）9時00分から17時00分まで

○調査場所

福島県会津地方、浜通り地方、中通り地方

○調査機関

関東森林管理局、会津森林管理署南会津支署
福島県南会津農林事務所



【お問い合わせ先】

林野庁関東森林管理局 計画保全部治山課
担当者： 治山課長 岡本雅人

〒371-8508 前橋市岩神町4-16-25
電 話：027-210-1190(直通)
F A X：027-210-1192

林 野 庁


平成27年台風18号に伴う関東森林管理局と福島県合同のヘリコプターによる被害状況調査結果(会津)

平成27年9月15日調査



とうげさわ

① 峠沢地区
福島県南会津郡南会津町
(会津森林管理署南会津支署管内)



とつぼさわ

② 砥坪沢地区
福島県南会津郡南会津町
(会津森林管理署南会津支署管内)



2015.09.15

かんのさわ

③ 缶ノ沢地区
福島県南会津郡南会津町
(会津森林管理署南会津支署管内)

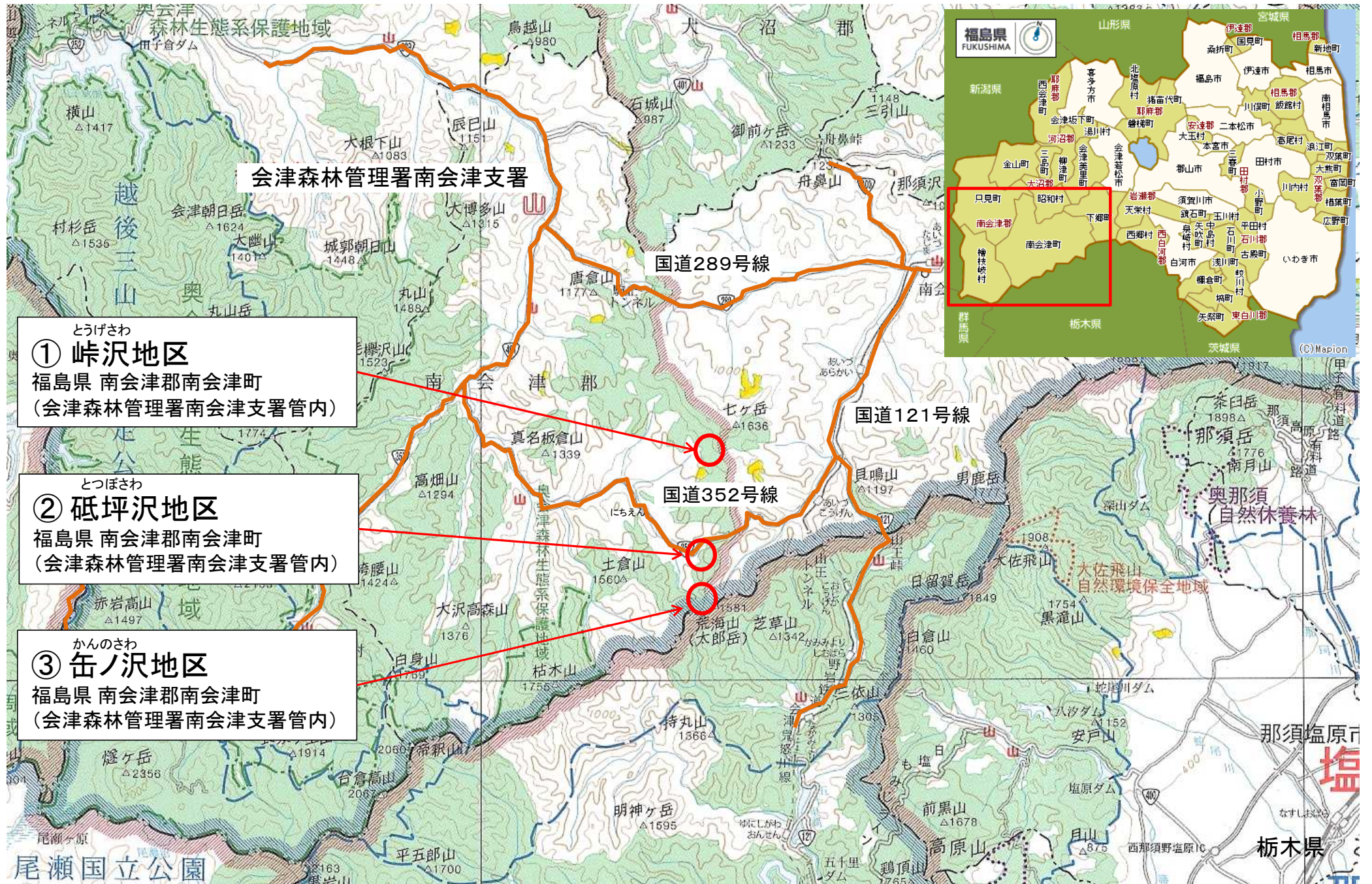


ヘリコプター搭乗状況

平成27年9月台風18号等の豪雨による福島県の被害状況調査結果

(関東森林管理局 会津森林管理署南会津支署)

平成27年9月15日時点



とうげさわ

① 峠沢地区

福島県 南会津郡南会津町
(会津森林管理署南会津支署管内)

とつぼさわ

② 砥坪沢地区

福島県 南会津郡南会津町
(会津森林管理署南会津支署管内)

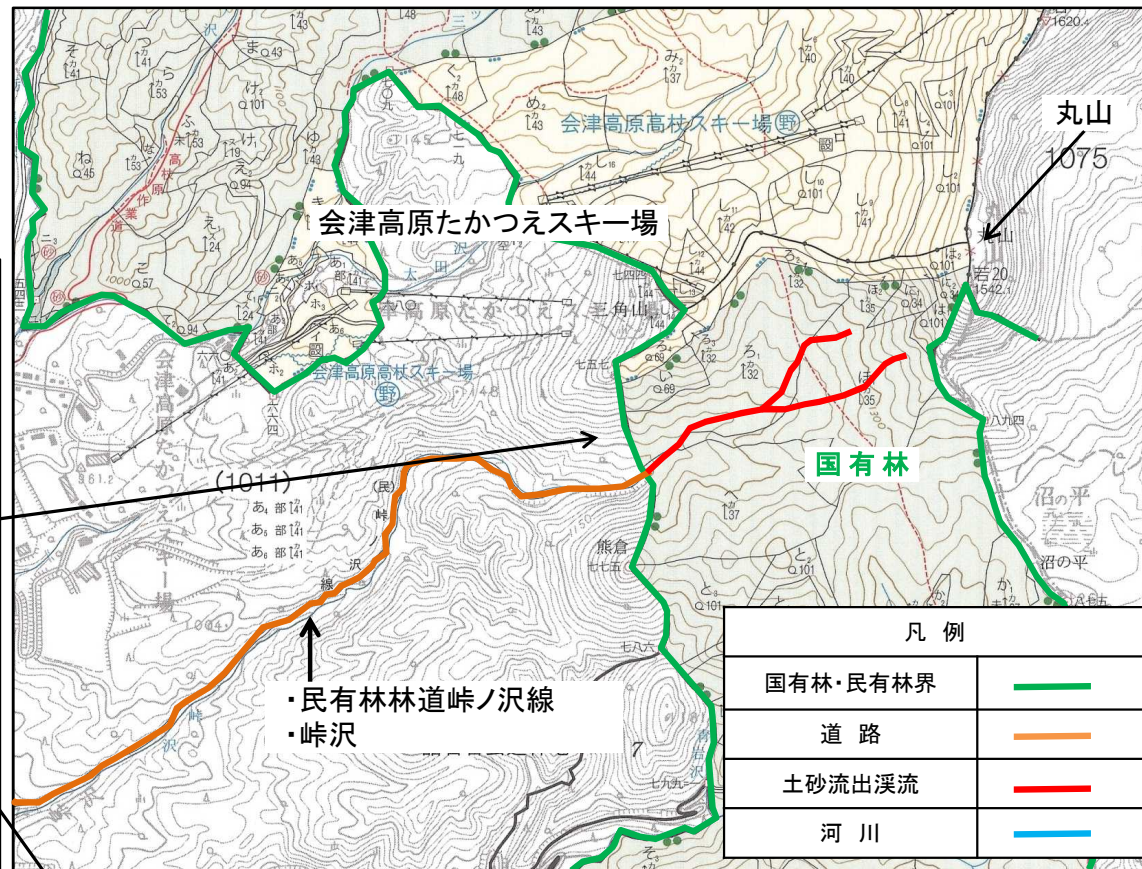
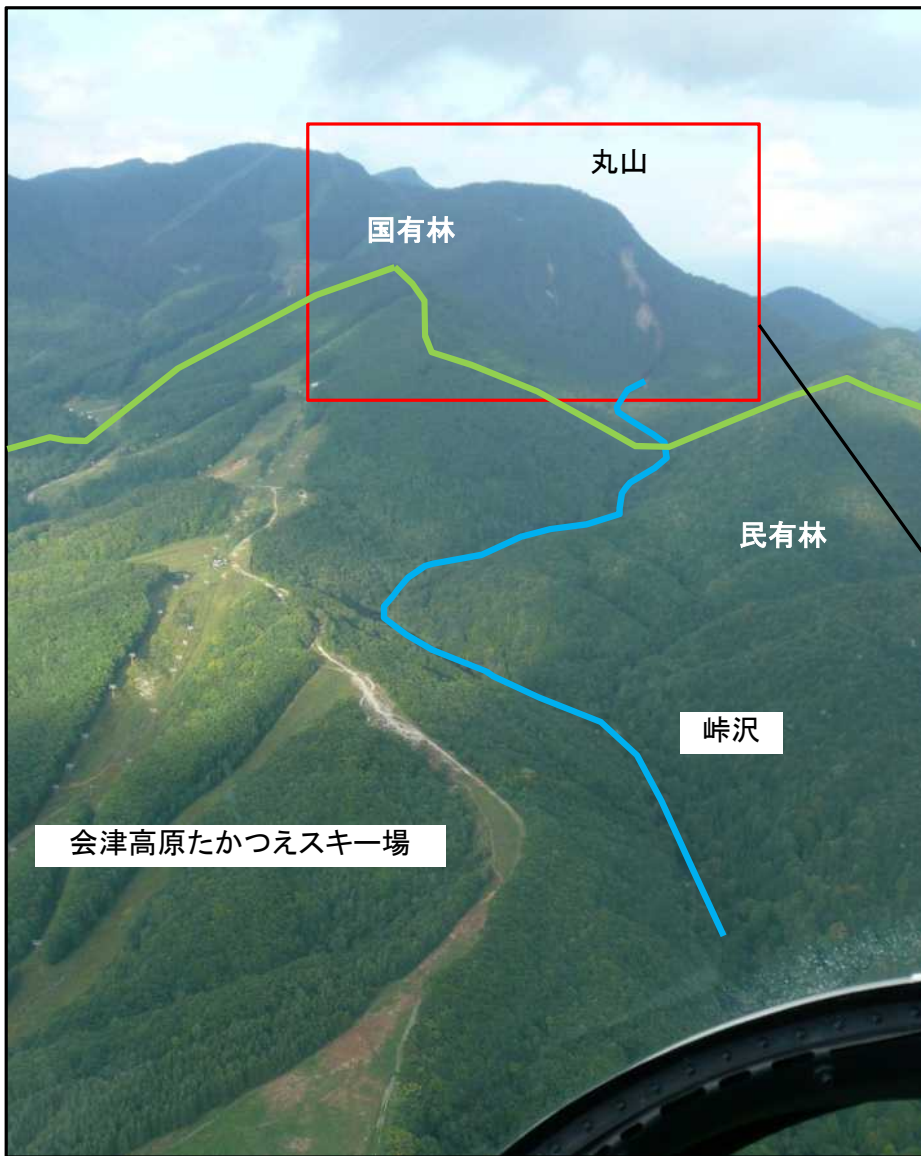
かんのさわ

③ 缶ノ沢地区

福島県 南会津郡南会津町
(会津森林管理署南会津支署管内)

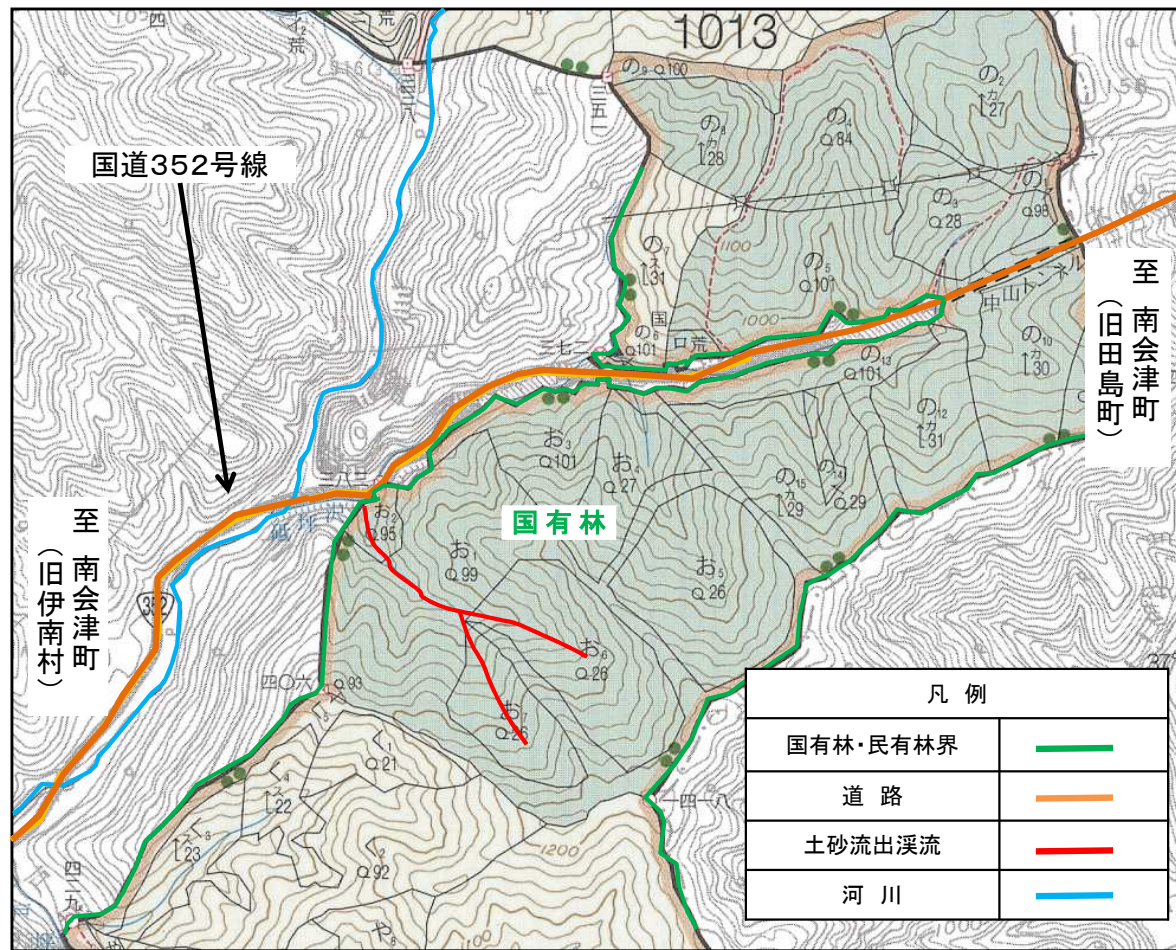
(被害状況)

- ・丸山南西斜面の峠沢最上流部の国有林に山腹崩壊が発生した。
- ・直近の集落まで約5kmあり、崩壊による被害は発生していない。



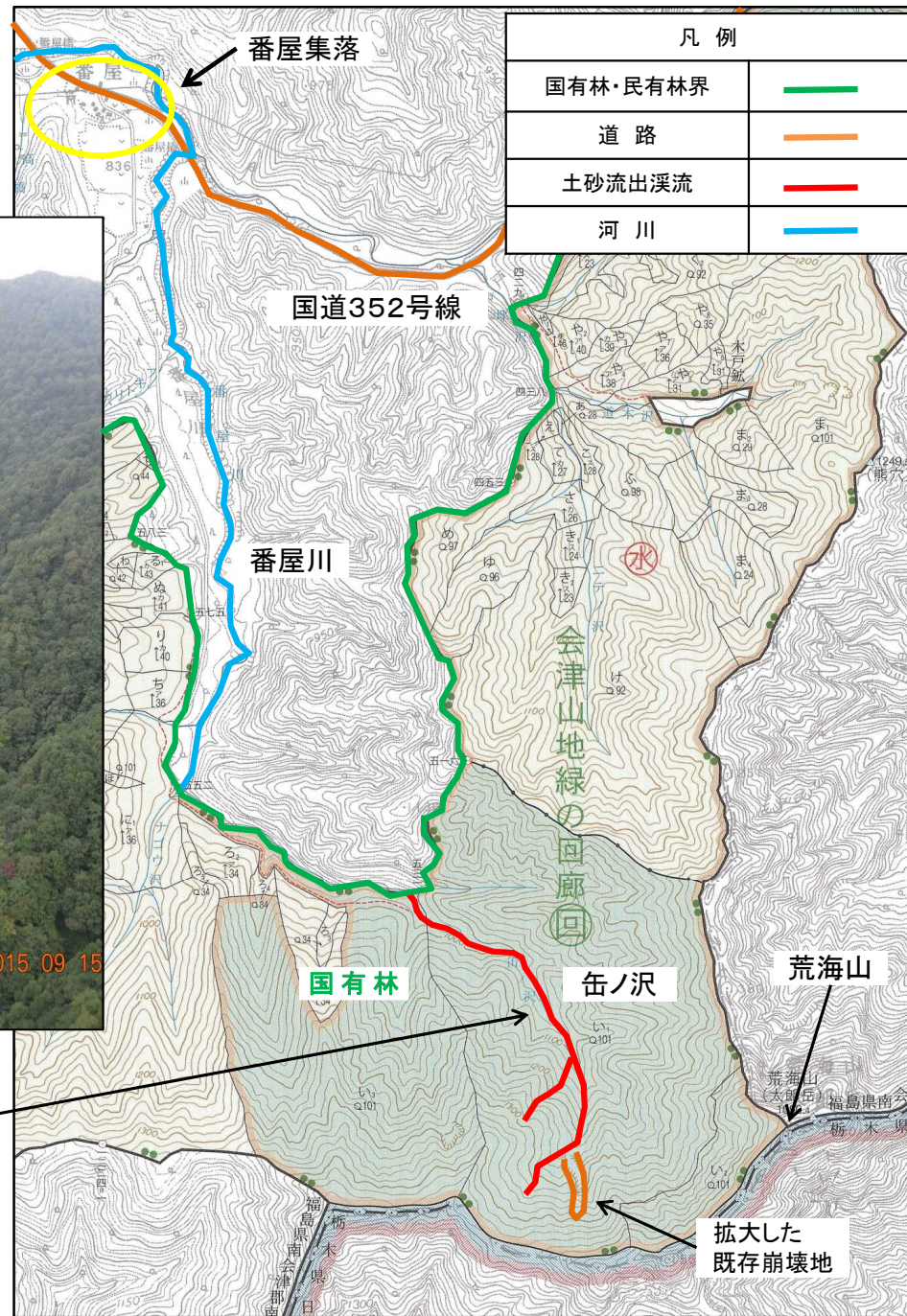
（被害状況）

- ・砥坪沢上流の国有林が崩壊し、国道352号線沿いを流れる沢との合流部まで不安定土砂が流出している。
- ・沢の合流部対岸の国道352号線に被害は及ぼしていない。また、周辺に家屋等はない。



（被害状況）

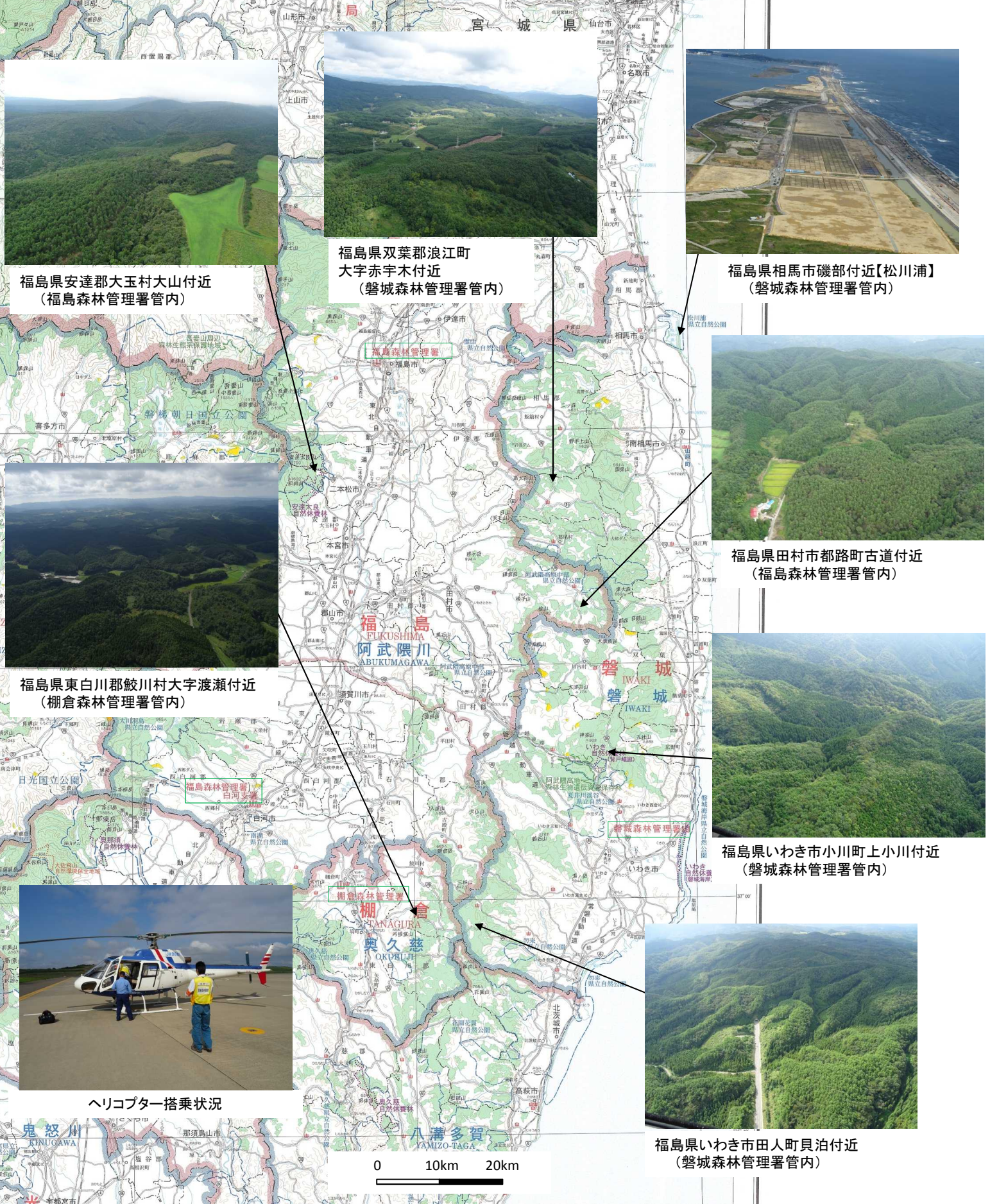
- ・荒海山西斜面を北西方向に流れる缶ノ沢の上流部で山腹崩壊が発生した。
- ・既存の崩壊地について、拡大崩壊していることが確認された。
- ・直近の集落である番屋集落まで4kmあり、崩壊による被害は発生していない。



平成27年台風18号に伴う関東森林管理局と福島県合同のヘリコプターによる被害状況調査結果(浜通り・中通り) 平成27年9月15日調査

平成27年9月15日調査

上空からの調査において、大規模な山腹崩壊等の被害は確認されなかった。



福島県安達郡大玉村大山付近
(福島森林管理署管内)



福島県双葉郡浪江町
大字赤宇木付近
(磐城森林管理署管内)



福島県相馬市磯部付近【松川浦】
(磐城森林管理署管内)



福島県東白川郡鮫川村大字渡瀬付近
(棚倉森林管理署管内)



福島県田村市都路町古道付近
(福島森林管理署管内)



福島県いわき市小川町上小川付近
(磐城森林管理署管内)



ヘリコプター搭乗状況



福島県いわき市田人町貝泊付近
(磐城森林管理署管内)

0 10km 20km