測量法に基づく国土地理院長承認（複製）R 1JHS 1178
本製品を複製する場合には、国土地理院の長の承認を得なければならない。

西毛森林計画区

第６次国有林野施業実施計画図

令和元年度樹立

全8片の内第4片

甘楽郡 下仁田町 下仁田(B)

甘楽郡 南牧村 磐戸

藤岡市

多野郡 神流町

多野郡 上野村

秩父郡 小鹿野町

秩父市

埼玉森林計画区 埼玉森林管理事務所

高堰官行造林地

黒田官行造林地

関東森林管理局 群馬森林管理署 万場担当区

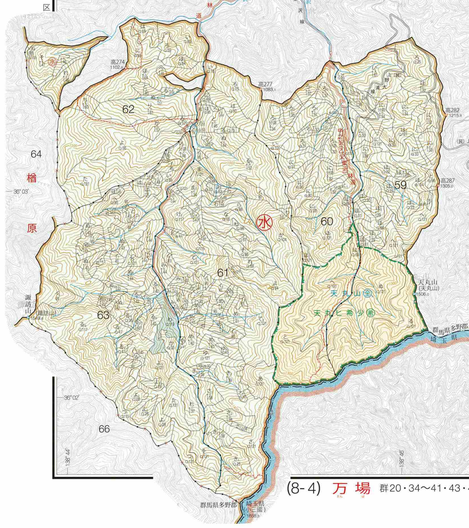

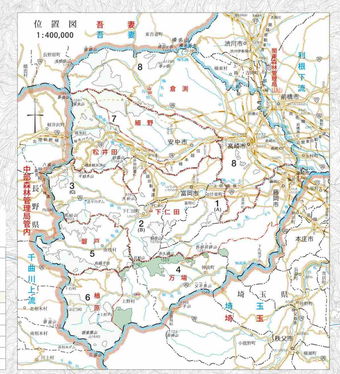

群馬森林管理署 ☎027-210-1203
森林事務所 ☎0274-59-2101
（万場・槍原）

図面番号	担当区	面積(ha)
8-1	下仁田	4,708.35
8-2		
8-3		
8-4	万場	3,252.76
8-5	磐戸	3,735.03
8-6	槍原	6,130.21
8-7	松井田	5,278.02
	細野	2,347.51
8-8	倉渕	3,560.25
	計画区計	29,012.13

凡例



1：20,000

国土地図株式会社

(8-4) 万場 群20・34～41・43・44・59～63