「測量法に基づく国土地理院長承認（複製）R 1JHF 1118」
（承認番号等変更する場合には、国土地理院の長の承認を得なければならない）

阿武隈川森林計画区

第６次国有林野施業実施計画図

令和元年度樹立

全16片の内第10片

位置図 1:800,000

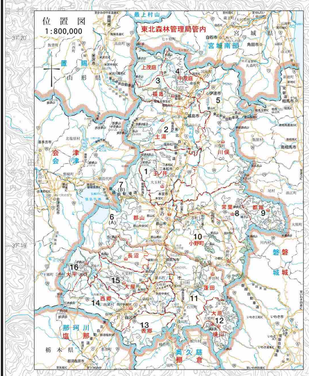

郡山市

田村郡 小野町

須賀川市

石川郡 玉川村

蓬田 福島森林管理署白河支署 石川郡 平田村

いわき市 磐城森林計画区 磐城森林管理署

双葉郡 川内村

田村市

阿武隈高原中部県立自然公園

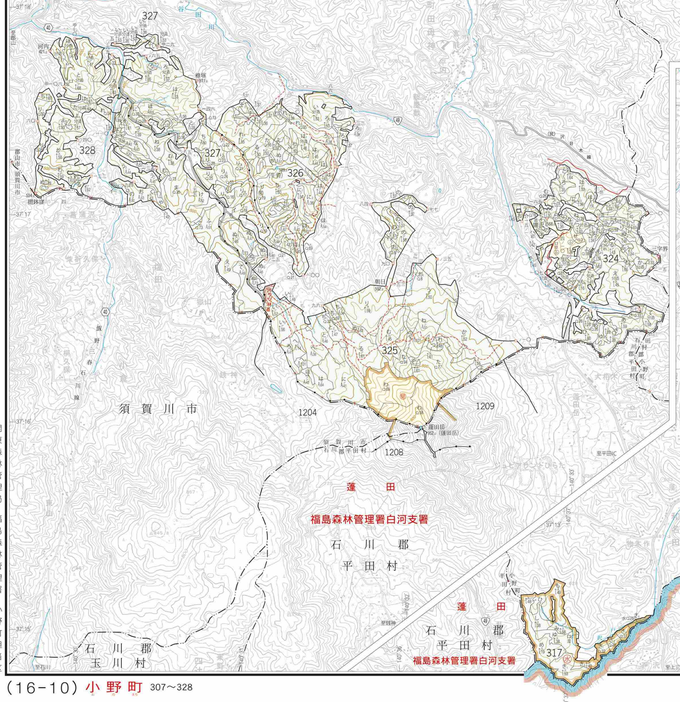

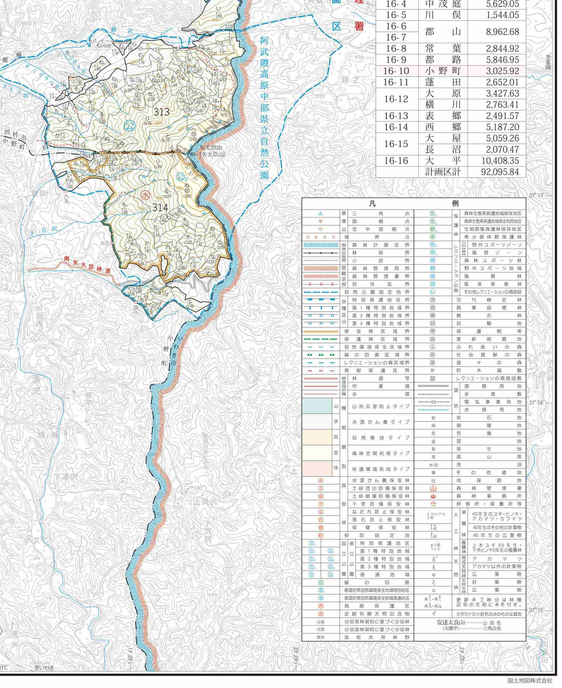

1：20,000

福島森林管理署 ☎024-535-0121
森林事務所(小野町) ☎0247-72-2034

図面番号	担当区	面積(ha)
16-1	玉ノ井	5,055.70
16-2	土湯	8,895.05
16-3	福島	5,816.75
	上茂底	10,414.87
16-4	中茂底	5,629.05
16-5	川俣	1,544.05
16-6	郡山	8,962.68
16-7		
16-8	常葉	2,844.92
16-9	郡路	5,846.95
16-10	小野町	3,025.92
16-11	蓬田	2,652.01
16-12	大原	3,427.63
	鶴川	2,763.41
16-13	長郷	2,491.57
16-14	西郷	5,187.20
16-15	大屋	5,059.26
	長沼	2,070.47
16-16	大平	10,408.35
計画区計		92,095.84

凡例

国土地図株式会社