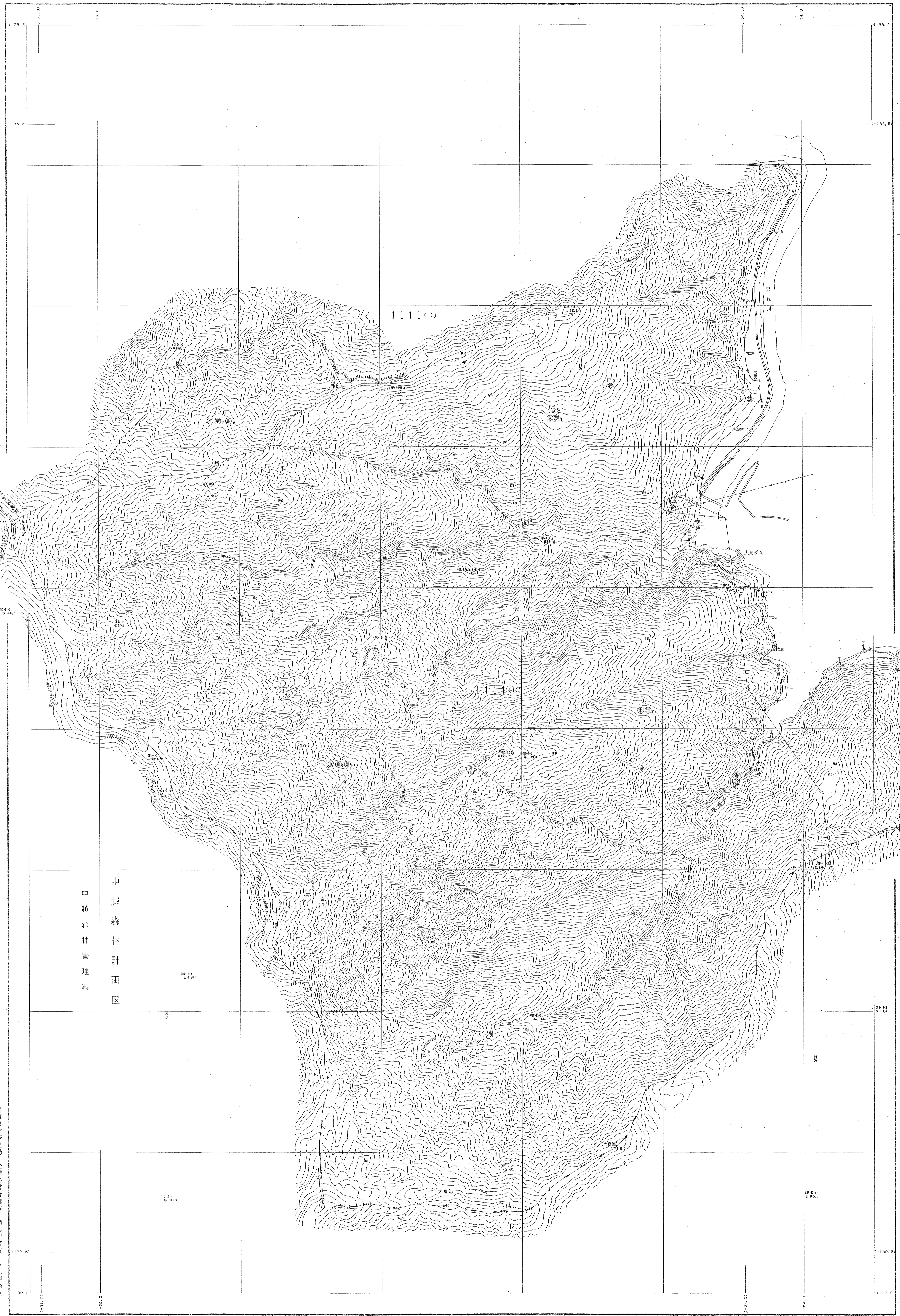
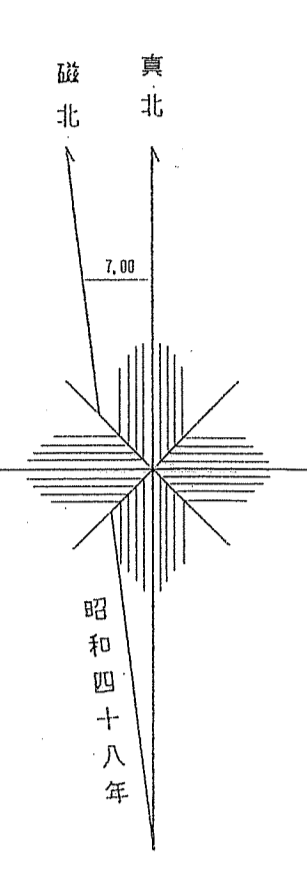


会津森林計画区

森林計画図・基本図

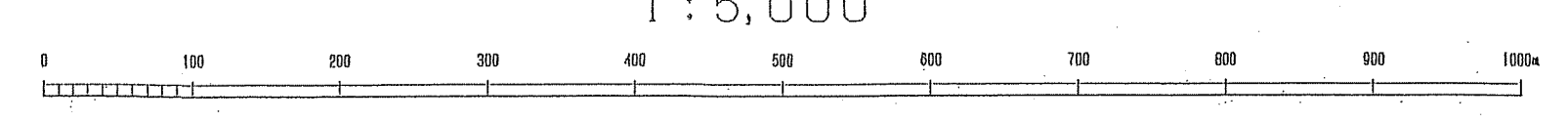
公共座標 第Ⅱ区系



中越森林管理署
中越森林計画区

令和三年
度第六次
樹立

1:5,000



世界測地系は()番8
実測データは 国土地理院
図像パラメータ 東北 1st Ver.2.1.1