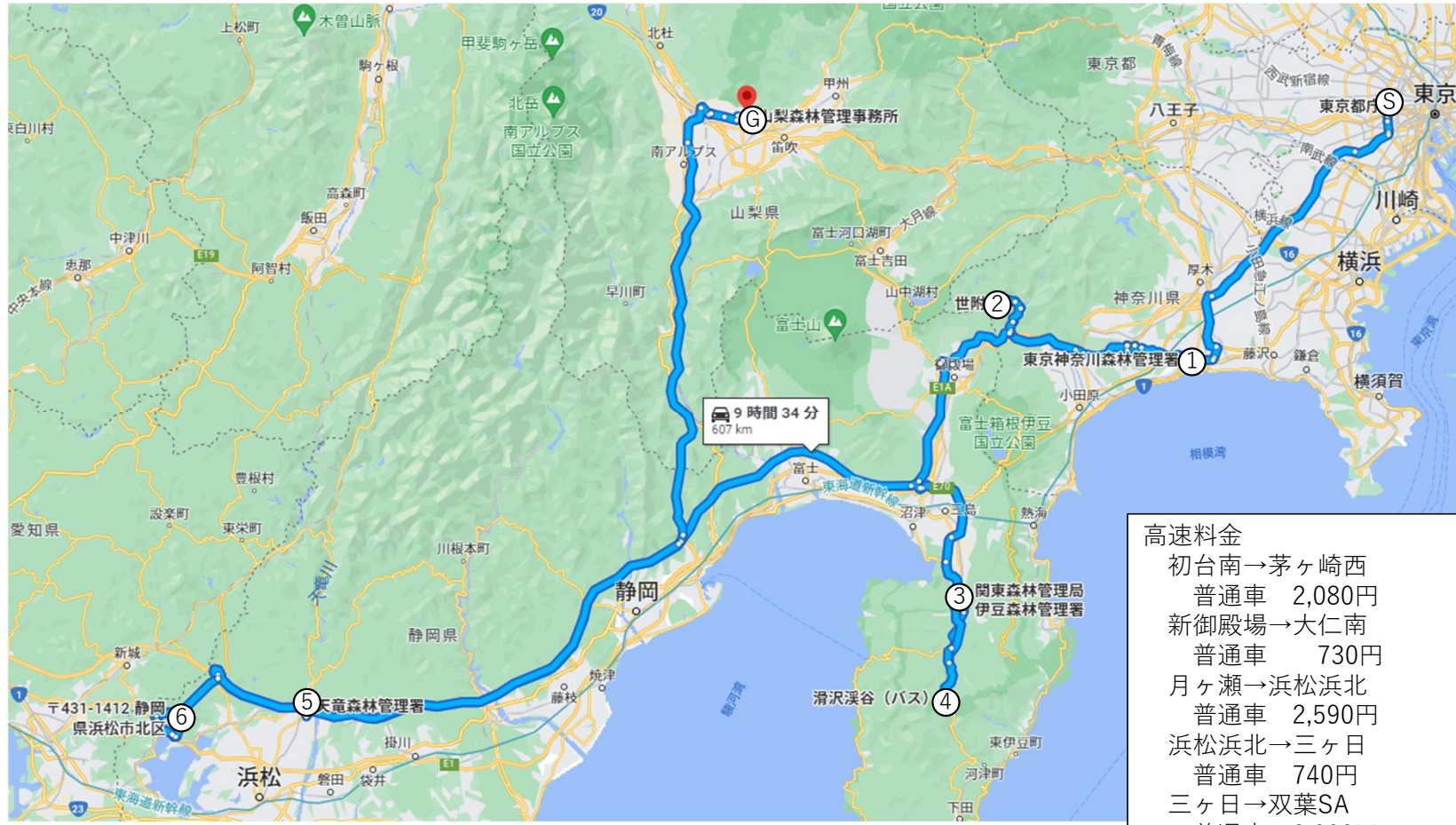


# 移動距離計算書

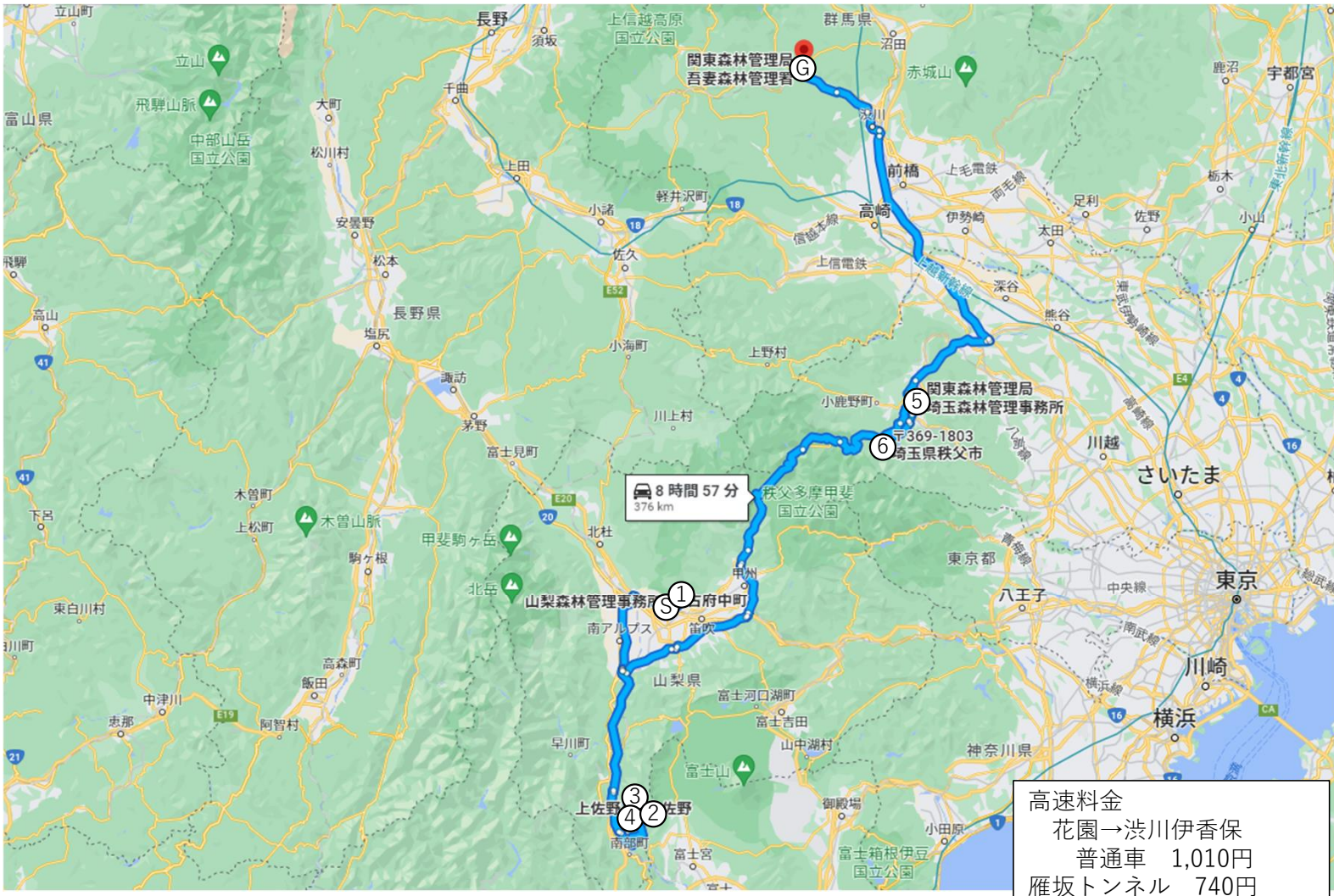
S	都庁
①	東京神奈川森林管理署
②	水の木幹線林道
③	伊豆森林管理署
④	滑沢林道
⑤	天竜森林管理署
⑥	尉ヶ峰林道
G	山梨森林管理事務所

移動時間（距離） 9時間34分  
(607 k m)



# 移動距離計算書

S	山梨森林管理事務所
①	板垣林道
②	本谷（佐野）林道
③	栃広林道
④	西乗林道
⑤	埼玉森林管理事務所
⑥	天目山（秩父併用）林道
G	吾妻森林管理署



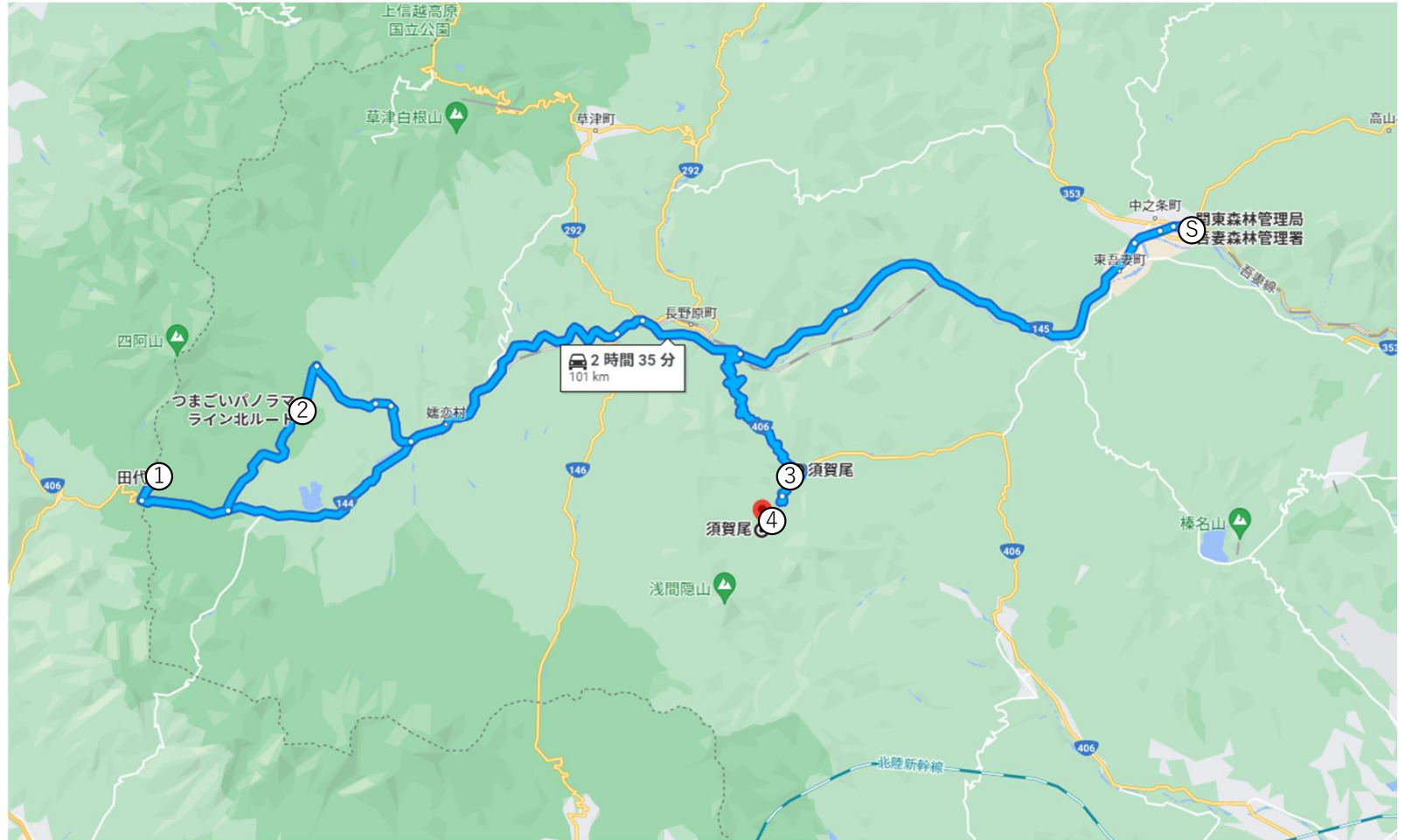
移動時間（距離） 8時間57分  
(376 k m)

高速料金  
花園→渋川伊香保  
普通車 1,010円  
雁坂トンネル 740円

# 移動距離計算書

S	吾妻森林管理署
①	鳥居峠林道
②	仁田沢（吾妻山）林道
③	須賀尾（須賀尾）林道
G	水無林道

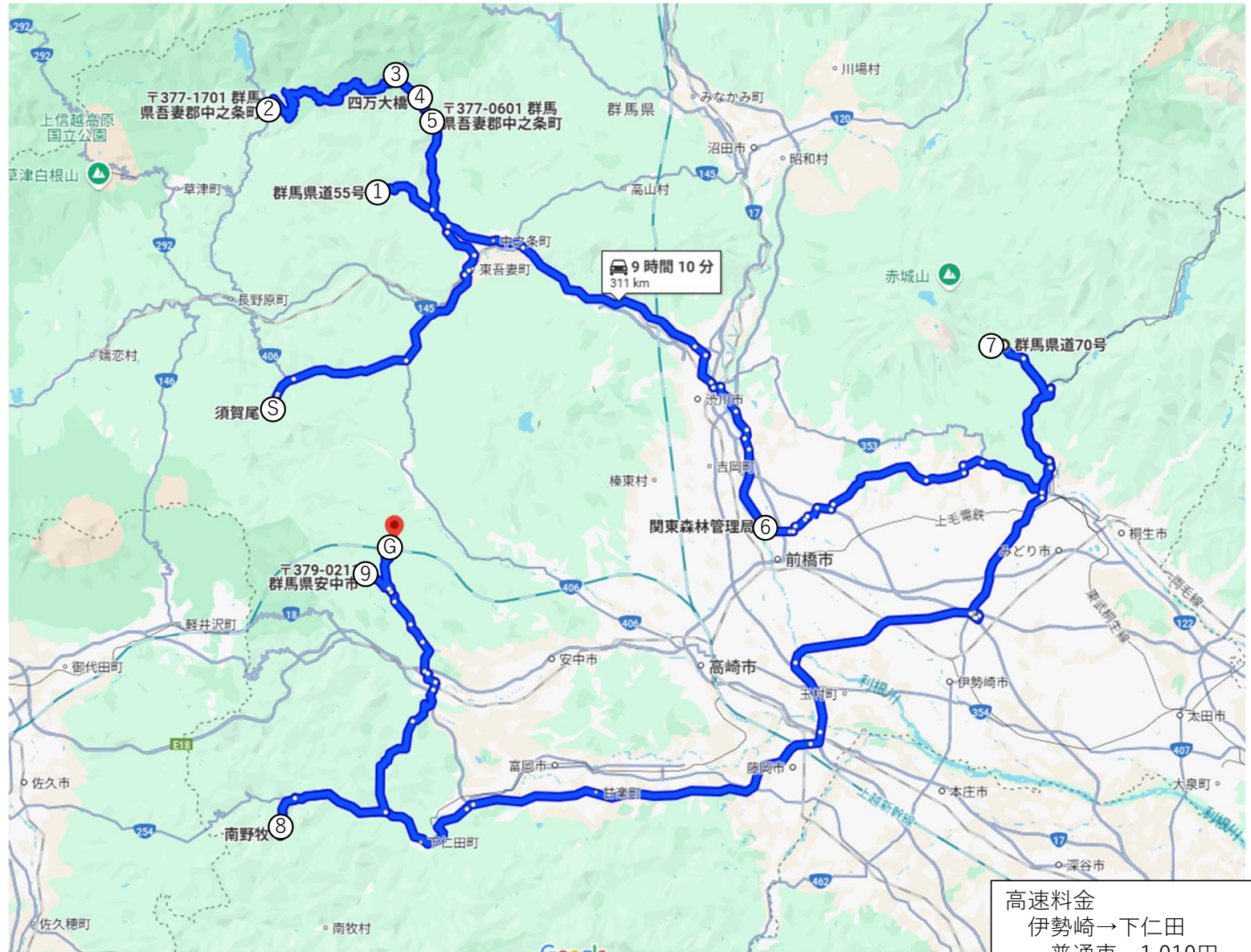
移動時間（距離） 2時間35分  
（101 k m）



## 移動距離計算書

S	水無林道
①	蛇野（有笠山）林道
②	万沢（相倉山）林道
③	万沢（新湯）林道
④	秋鹿林道
⑤	高田山林道
⑥	群馬森林管理署
⑦	田沢（梨木楡沢）林道
⑧	道平林道
⑨	地蔵峠・三沢(檜尾)林道
G	東地蔵峠林道

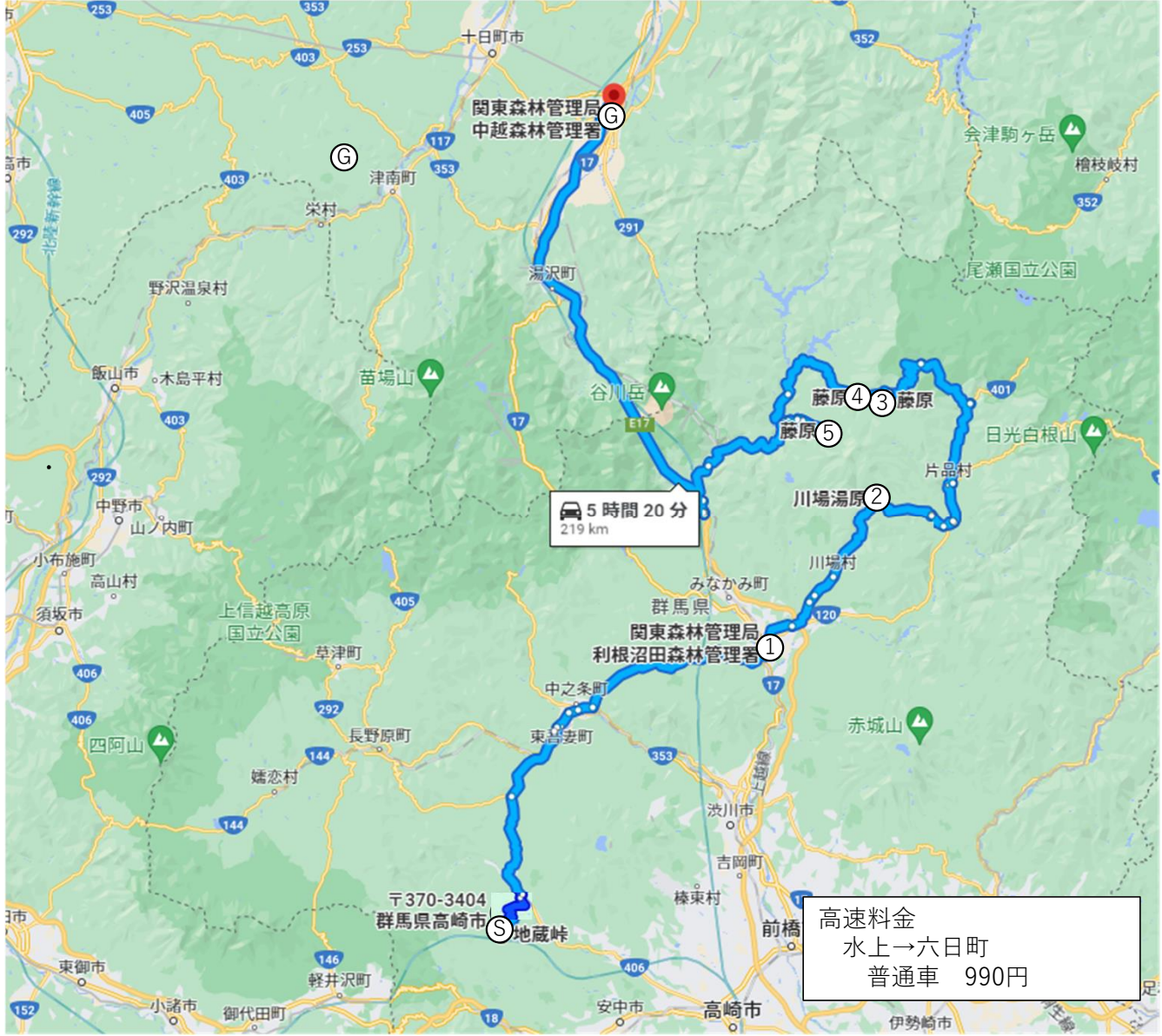
移動時間（距離） 9時間10分  
(311 k m)



移動距離計算書

S	東地蔵峠林道
①	利根沼田森林管理署
②	木賊林道
③	田代林道
④	田代保安林管理車道
⑤	武尊・塗川(武尊)林道
G	中越森林管理署

移動時間 (距離) 5時間20分  
(219 k m)

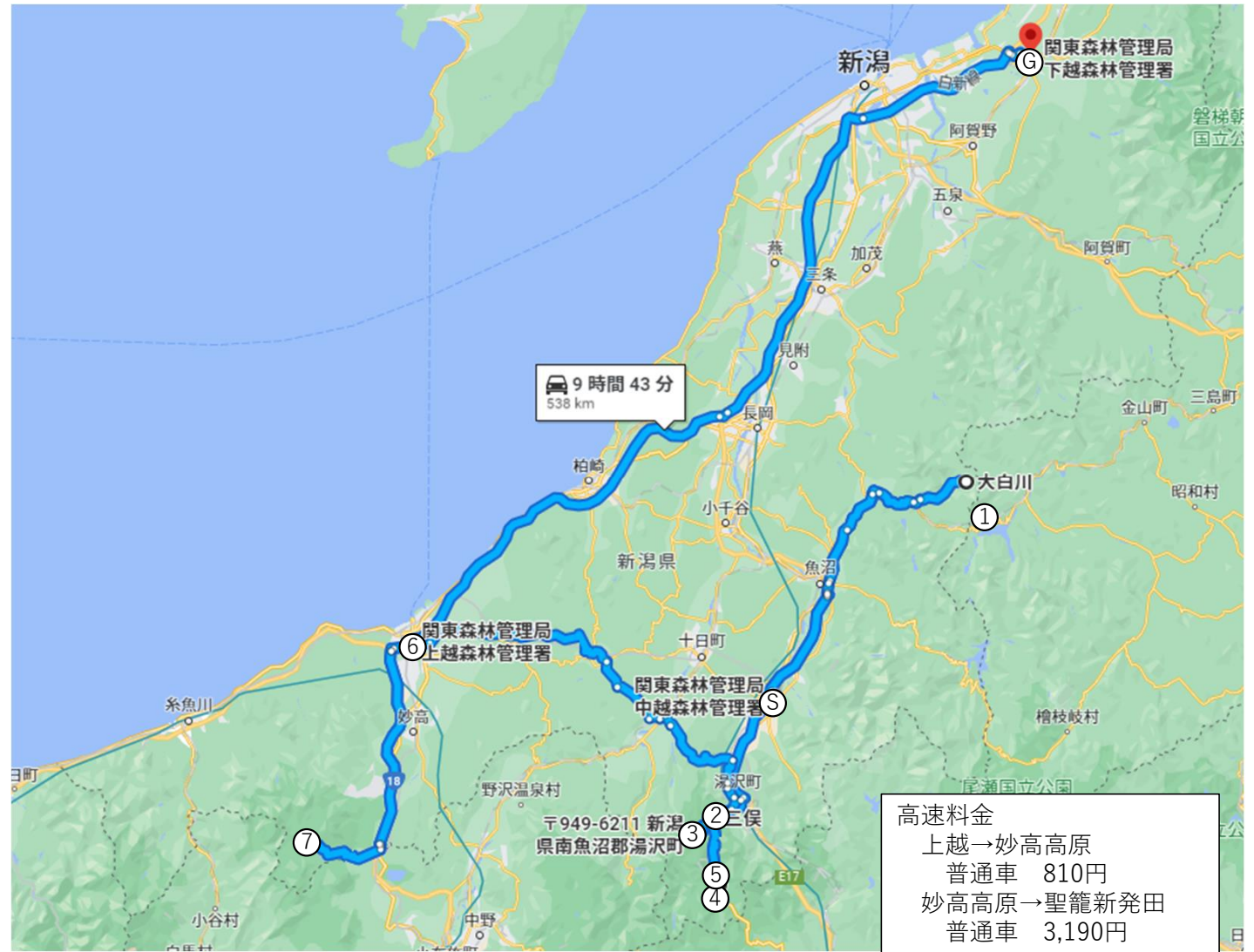


高速料金  
水上→六日町  
普通車 990円

## 移動距離計算書

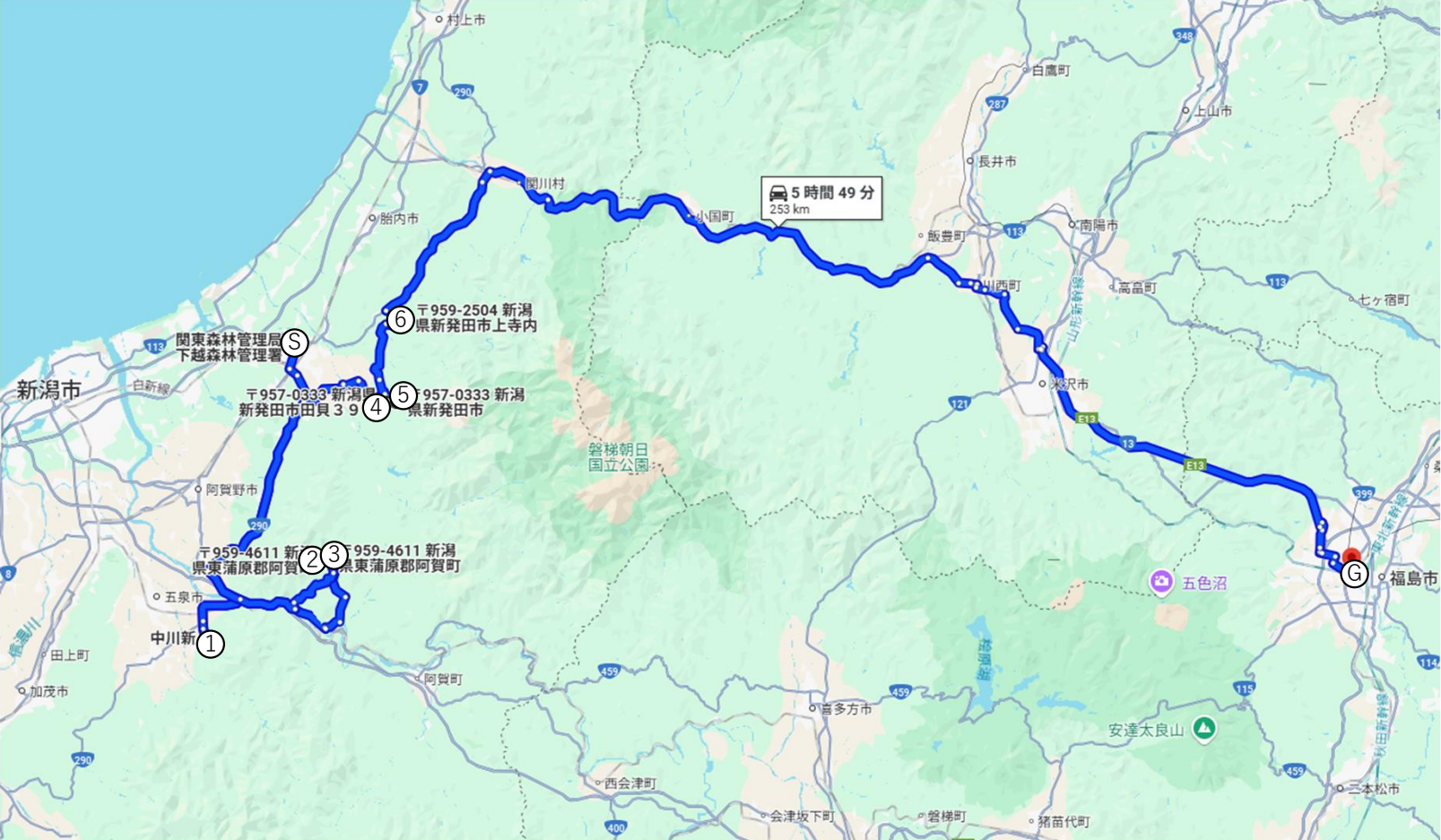
S	中越森林管理署
①	苗場赤湯（苗場山）林道
②	苗場赤湯（苗場山）林道祓川支線
③	苗場赤湯（赤湯）林道
④	岩魚沢林道
⑤	大白川右沢林道
⑥	上越森林管理署
⑦	杉野沢（杉野沢）林道
G	下越森林管理署

移動時間（距離）	9時間43分 (538 k m)
----------	---------------------



# 移動距離計算書

S	下越森林管理署
①	三五郎山林道
②	五頭山林道
③	五頭山中ノ沢（五頭山）林道
④	南俣林道
⑤	南俣林道南俣支線
⑥	寺内林道
G	福島森林管理署



移動時間（距離） 5時間49分  
(253 k m)