会津森林計画区
林道等の開設計画箇所位置図

全17片の内第1片

凡	例
既設路線	
開設計画路線	
利用区域	

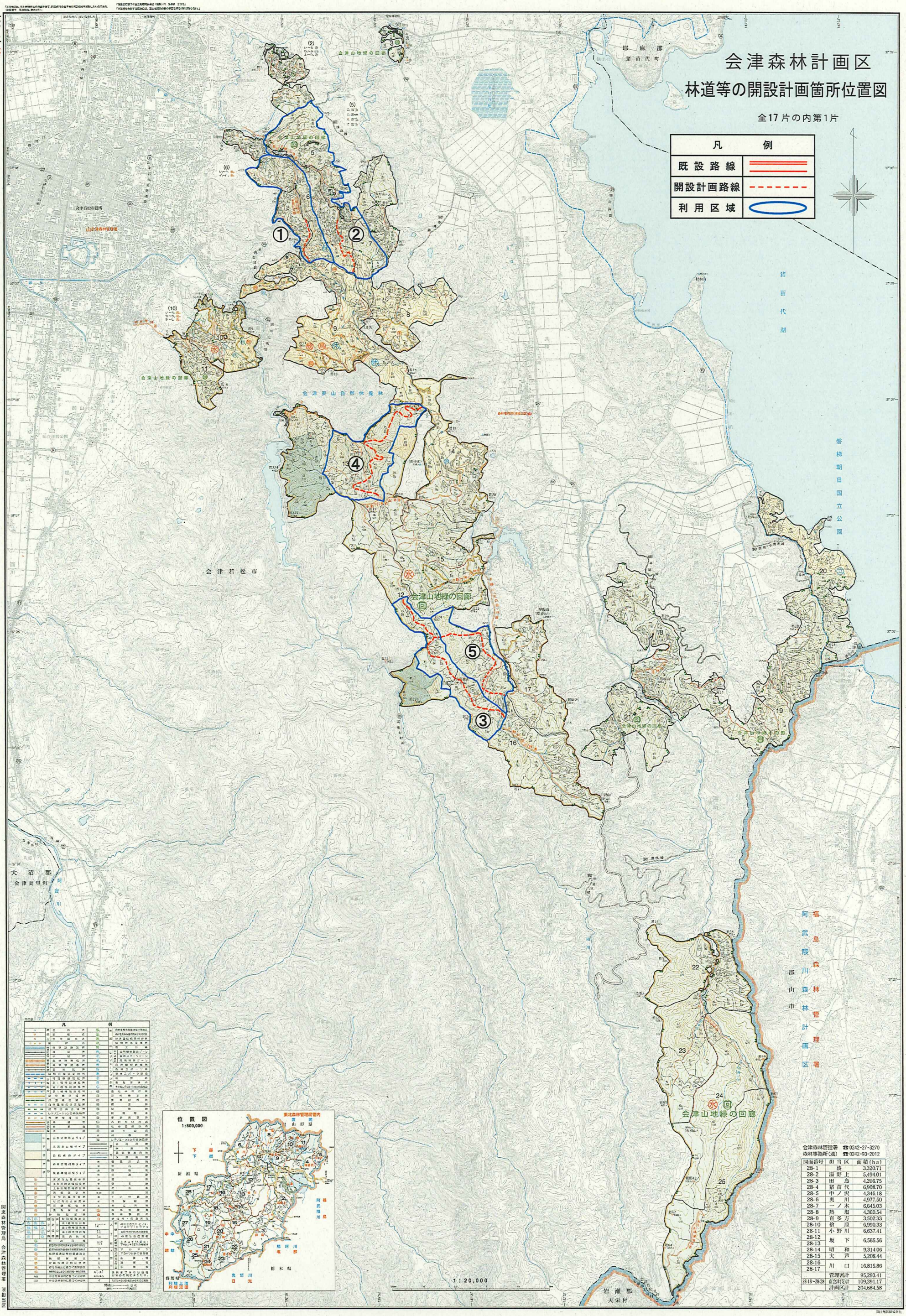

図面番号	担当区	面積(ha)
28-1	湯	3,320.71
28-2	湯野上	5,494.01
28-3	田 島	4,206.75
28-4	猪苗代	6,908.70
28-5	中ノ沢	4,346.18
28-6	奥 川	4,977.50
28-7	一ノ木	6,645.03
28-8	熱 塩	4,360.54
28-9	喜多方	3,502.33
28-10	檜 原	6,990.33
28-11	小野川	6,637.41
28-12	坂 下	6,565.56
28-13		
28-14	昭 和	9,314.06
28-15	大 芦	5,208.44
28-16	川 口	16,815.86
28-17		
	管理署計	95,293.41
28-18～28-28	直会津(会)計	109,391.17
	計画区計	204,684.58

会津森林計画区

林道等の開設計画箇所位置図

全17片の内第2片

凡例	
既設路線	
開設計画路線	
利用区域	

位置図 1:800,000

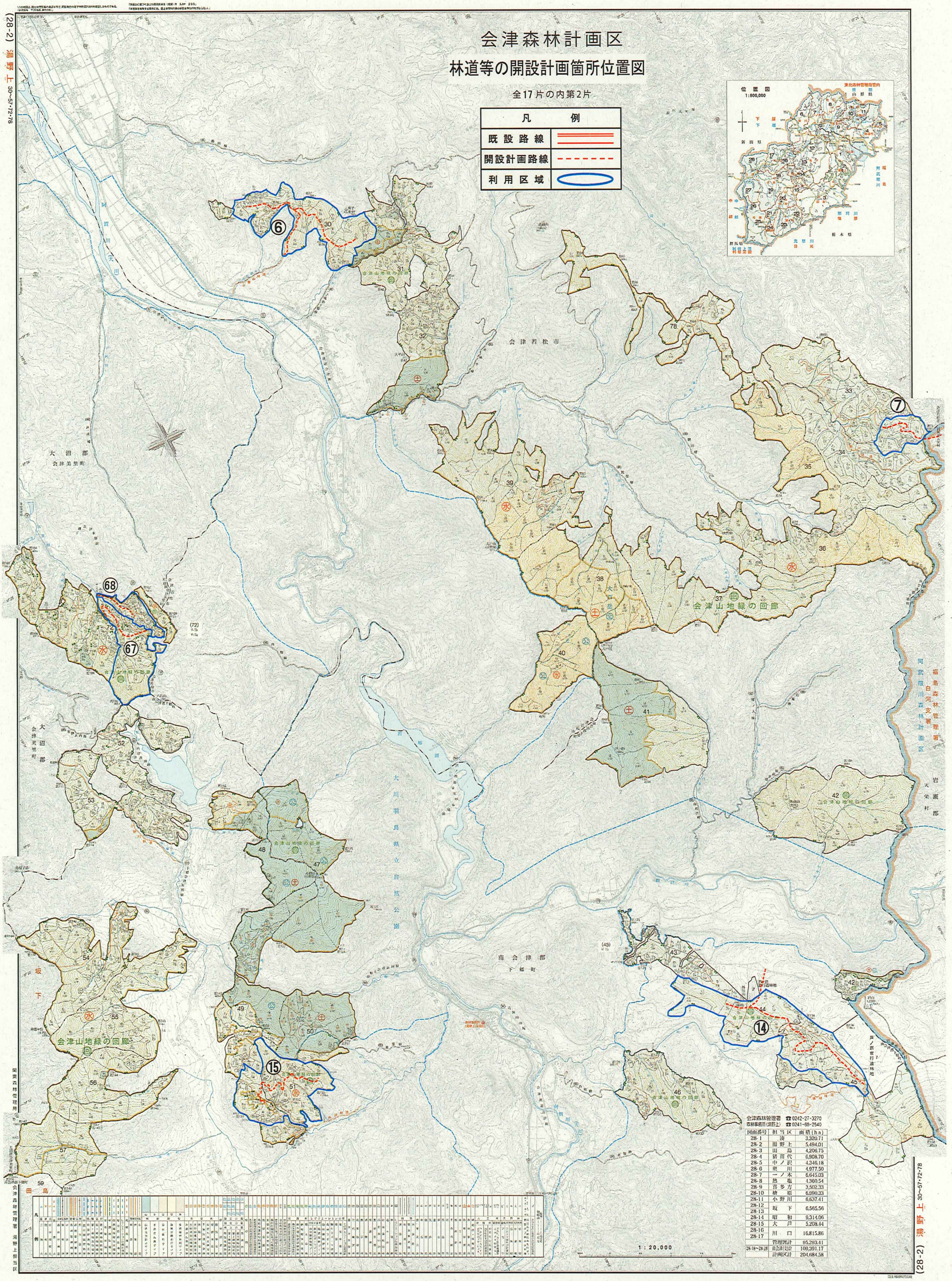

図面番号	担当区	面積(ha)
28-1	湊	3,320.71
28-2	湯野上	5,494.01
28-3	田島	4,206.75
28-4	猪苗代	6,908.70
28-5	中ノ沢	4,346.18
28-6	東川	4,977.50
28-7	一ノ木	6,645.03
28-8	熱塩	4,360.54
28-9	宮多方	3,502.33
28-10	檜原	6,090.33
28-11	小野川	6,637.41
28-12	坂下	6,565.56
28-13		
28-14	昭和	9,314.06
28-15	大芦	5,208.44
28-16	川口	16,815.86
28-17		
	管理署計	95,293.41
28-18~28-28	南会津(会)	109,391.17
	計画区計	204,684.58

会津森林計画区
林道等の開設計画箇所位置図

全17片の内第3片

凡例	
既設路線	
開設計画路線	
利用区域	

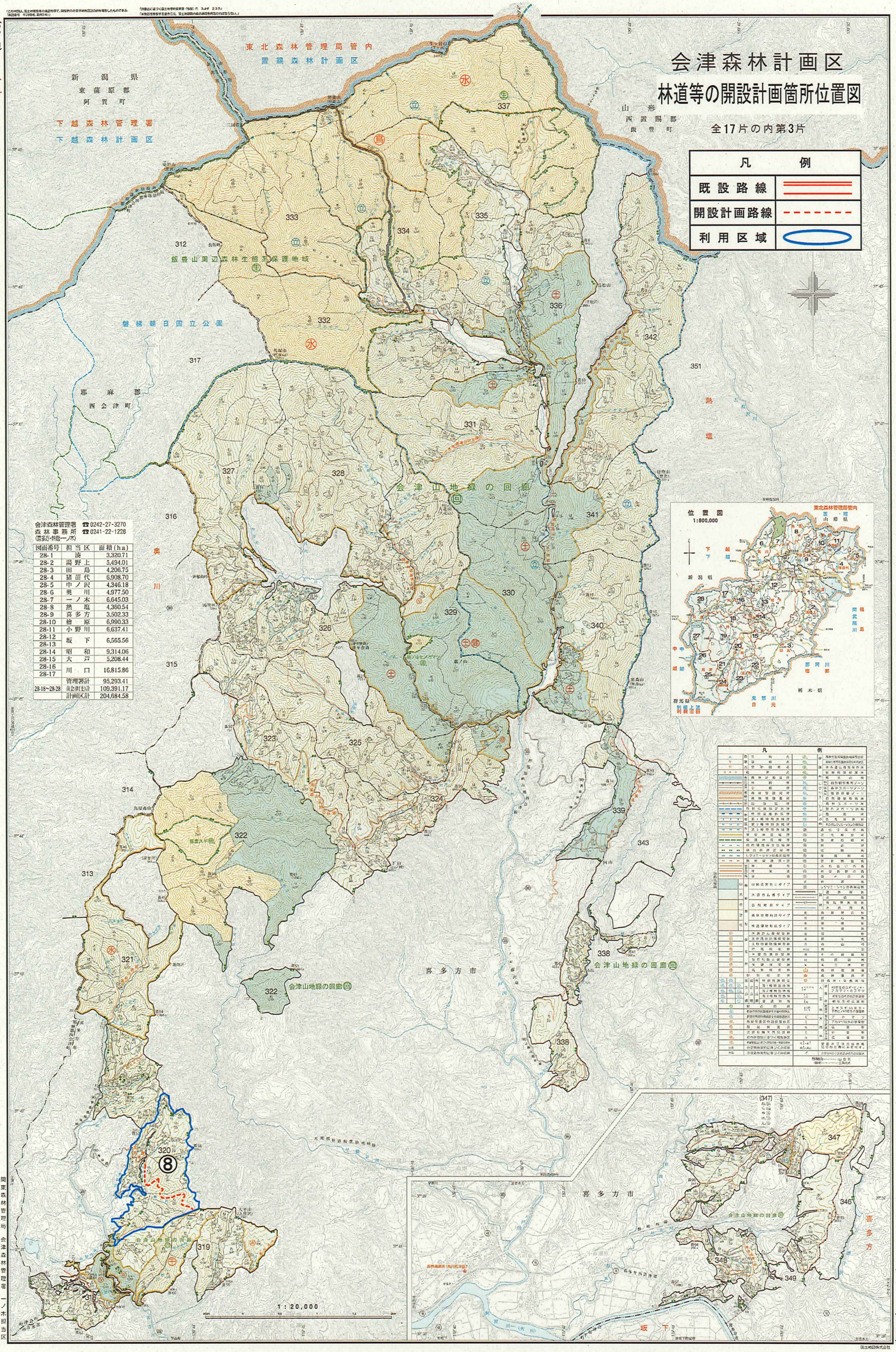

会津森林管理署	☎0242-27-3270
森林事務所 (喜多方・熱塩・一ノ木)	☎0241-22-1228

図面番号	担当区	面積(ha)
28-1	湊	3,320.71
28-2	湯野上	5,494.01
28-3	田島	4,206.75
28-4	猪苗代	6,908.70
28-5	中ノ沢	4,346.18
28-6	奥川	4,977.50
28-7	一ノ木	6,645.03
28-8	熱塩	4,360.54
28-9	喜多方	3,502.33
28-10	檜原	6,990.33
28-11	小野川	6,637.41
28-12	坂下	6,565.56
28-13		
28-14	昭和	9,314.06
28-15	大芦	5,208.44
28-16	川口	16,815.86
28-17		
	管理署計	95,293.41
28-18~28-28	南会津(支)計	109,391.17
	計画区計	204,684.58

国土地図株式会社

会津森林計画区

林道等の開設計画箇所位置図

全17片の内第4片

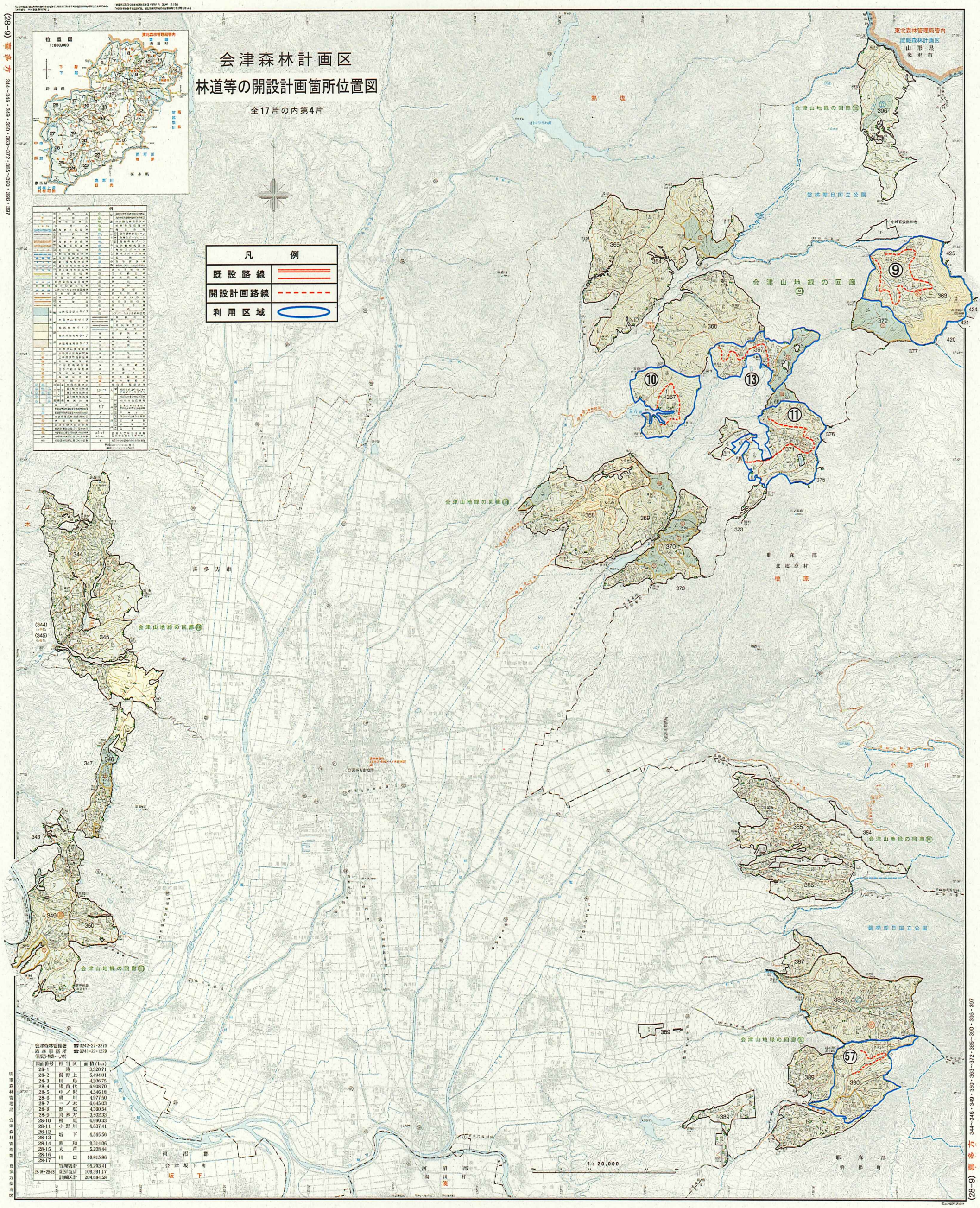

図面番号	担当区	面積(ha)
28-1	海	3,320.71
28-2	湯野上	5,494.01
28-3	田島	4,206.75
28-4	猪苗代	6,908.70
28-5	中ノ沢	4,346.18
28-6	奥川	4,977.50
28-7	一ノ木	6,645.03
28-8	熱塩	4,380.54
28-9	喜多方	3,502.33
28-10	檜原	6,890.33
28-11	小野川	6,637.41
28-12	坂下	6,565.56
28-13		
28-14	昭和	9,314.06
28-15	大芦	5,208.44
28-16	川口	16,815.86
28-17		
	管理署計	95,293.41
28-18~28-28	島津署計	109,391.17
	計画区計	204,684.58

会津森林計画区

林道等の開設計画箇所位置図

全17片の内第 5 片

凡	例
既設路線	
開設計画路線	
利用区域	

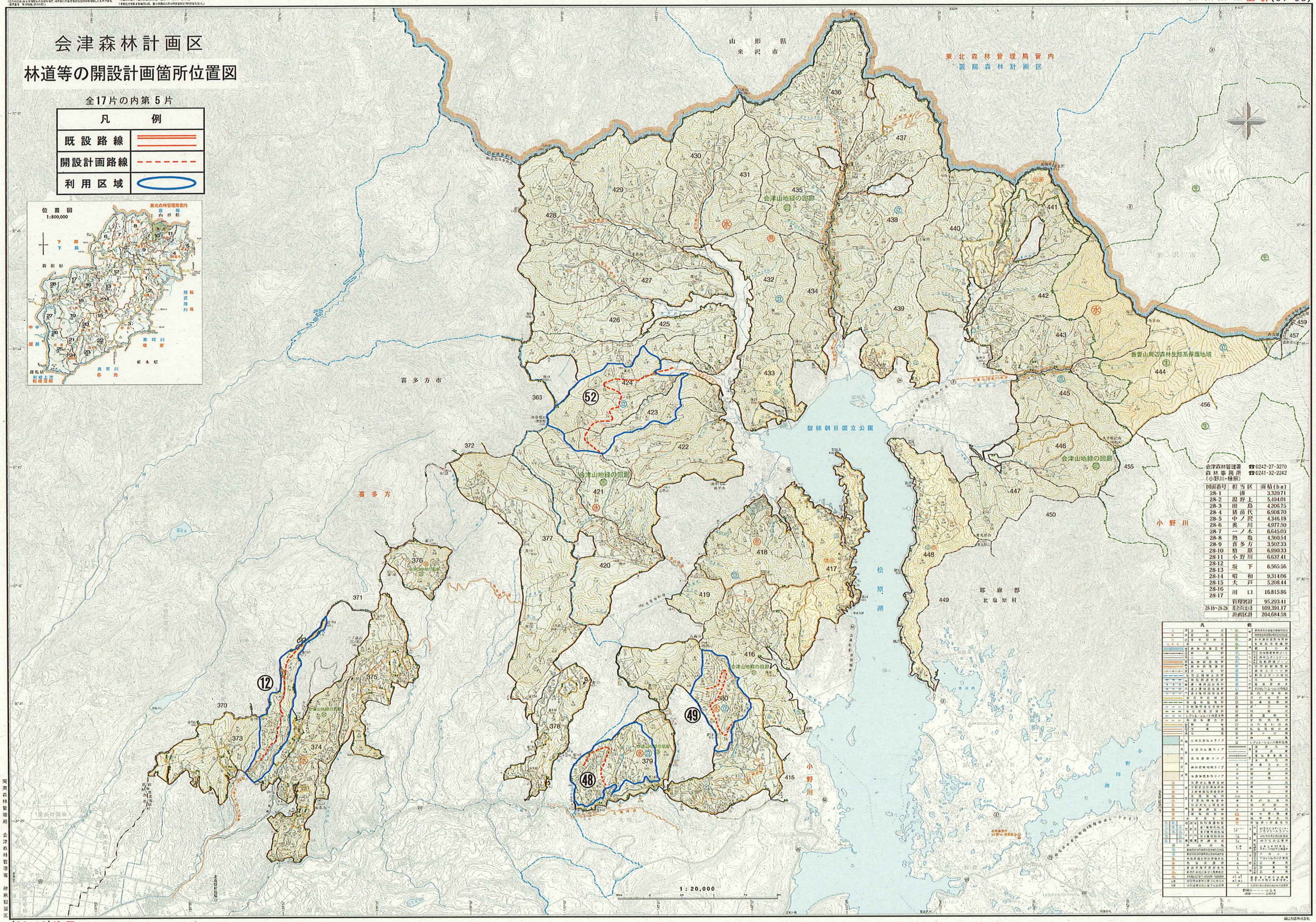

会津森林管理署 ☎0242-27-3270
森林事務所 ☎0241-32-2242
(小野川・檜原)

図面番号	担当区	面積(ha)
28-1	湯	3,320.71
28-2	湯野上	5,494.01
28-3	田 島	4,206.75
28-4	猪苗代	6,908.70
28-5	中ノ沢	4,346.18
28-6	裏 川	4,977.50
28-7	一ノ木	6,645.03
28-8	熱 塩	4,360.54
28-9	喜多方	3,502.33
28-10	檜 原	6,990.33
28-11	小野川	6,637.41
28-12	坂 下	6,565.56
28-13	昭 和	9,314.06
28-14	大 戸	5,208.44
28-15	川 口	16,815.86
28-16		
28-17		
	管理署計	95,293.41
28-18～28-28	進行区域	109,391.17
	計画区計	204,684.58

凡例

「この地図は、国土地理院長の承認を得て、同院発行の基本測量図25000分の1を複製したものである。（承認番号　平2総複、第952号）」
「測量法に基づく国土地理院長承認（複製）R　3JHF　235」
「本製品を複製する場合には、国土地理院長の承認を受けなければならない。」

会津森林計画区
林道等の開設計画箇所位置図

全17片の内第6片

凡例	
既設路線	
開設計画路線	
利用区域	

位置図 1:800,000

会津山地縁の回廊

会津美里町　坂下　湯野上　昭和村　昭和　大芦　南会津郡　下郷町　南会津町　栃木県　那須塩原市　日光市

日光国立公園

那珂川森林計画区　塩那森林管理署

鬼怒川森林計画区　日光森林管理署

会津森林管理署　☎0242-27-3270
森林事務所(田島)　☎0241-62-0072

図面番号	担当区	面積(ha)
28-1	湯	3,320.71
28-2	湯野上	5,494.01
28-3	田島	4,206.75
28-4	猪苗代	6,908.70
28-5	中ノ沢	4,346.18
28-6	奥川	4,977.50
28-7	一ノ木	6,645.03
28-8	熱塩	4,360.54
28-9	喜多方	3,502.33
28-10	檜原	6,990.33
28-11	小野川	6,637.41
28-12 28-13	坂下	6,565.56
28-14	昭和	9,314.06
28-15	大芦	5,208.44
28-16 28-17	川口	16,815.86
	管理署計	95,293.41
28-18~28-28	南会津(支)計	109,391.17
	計画区計	204,684.58

凡例

1 : 20,000

関東森林管理局　会津森林管理署　田島担当区

会津森林計画区
林道等の開設計画箇所位置図

全17片の内第 7 片

凡例	
既設路線	
開設計画路線	
利用区域	

1:20,000

会津森林管理署南会津支署	☎0241-72-2323
森林事務所（檜枝岐・尾瀬）	☎0241-75-2005

図面番号	担当区	面積(ha)
28-18	小林	17,441.53
28-19		
28-20	伊南	10,197.14
28-21		
28-22	湯ノ花	13,271.69
28-23		
28-24	檜枝岐	7,086.78
28-25	尾瀬	29,273.56
28-26		
28-27	只見	32,120.47
28-28		
	南会津(支)計	109,391.17
28-1～28-17	管理署計	95,293.41
	計画区計	204,684.58

国土地図株式会社

「この地図は、国土地理院長の承認を得て、同院発行の電子地形図25000を複製したものである。（承認番号　平28情複、第955号）」
「測量法に基づく国土地理院長承認（複製）R　3JHｻ　235」
「本製品を無断で複製する場合には、国土地理院の長の承認を得なければならない。」

会津森林計画区

林道等の開設計画箇所位置図

全17片の内第 8 片

凡例	
既設路線	
開設計画路線	
利用区域	

会津森林管理署南会津支署　☎0241-72-2323
森林事務所(伊南)　☎0241-76-2049

図面番号	担当区	面積(ha)
28-18	小林	17,441.53
28-19		
28-20	伊南	10,197.14
28-21		
28-22	湯ノ花	13,271.69
28-23		
28-24	檜枝岐	7,086.78
28-25	尾瀬	29,273.56
28-26		
28-27	只見	32,120.47
28-28		
	南会津(支)計	109,391.17
28-1～28-17	管理署計	95,293.41
	計画区計	204,684.58

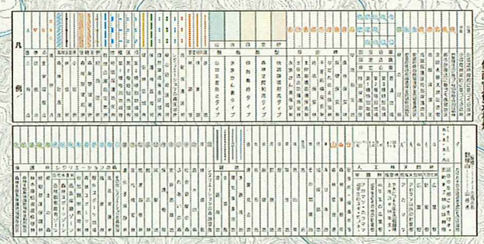

関東森林管理局　会津森林管理署南会津支署　伊南担当区

国土地図株式会社

「この地図は、国土地理院長の承認を得て、同院発行の電子地形図25000を複製したものである。（承認番号　平20情複、第955号）」
「測量法に基づく国土地理院長承認（複製）R　3JHf　235」
「本製品を複製する場合には、国土地理院の長の承認を得なければならない。」

会津森林計画区
林道等の開設計画箇所位置図

全17片の内第 9 片

凡　例	
既設路線	
開設計画路線	
利用区域	

28　29　30　31

会津山地縁の回廊(回)

会津高原高杖スキー場

館岩官公造林地

南会津郡
南会津町

会津森林管理署

湯ノ花(B)

会津山地縁の回廊(回)

1:20,000

鬼怒川森林計画区
日光森林管理署
日光市



会津森林管理署南会津支署　☎0241-72-2323
森林事務所(湯ノ花)　☎0241-78-2023

図面番号	担当区	面積(ha)
28-18	小林	17,441.53
28-19		
28-20	伊南	10,197.14
28-21		
28-22	湯ノ花	13,271.69
28-23		
28-24	檜枝岐	7,086.78
28-25	尾瀬	29,273.56
28-26		
28-27	只見	32,120.47
28-28		
	南会津(支)計	109,391.17
28-1～28-17	管理署計	95,293.41
	計画区計	204,684.58

国土地図株式会社