

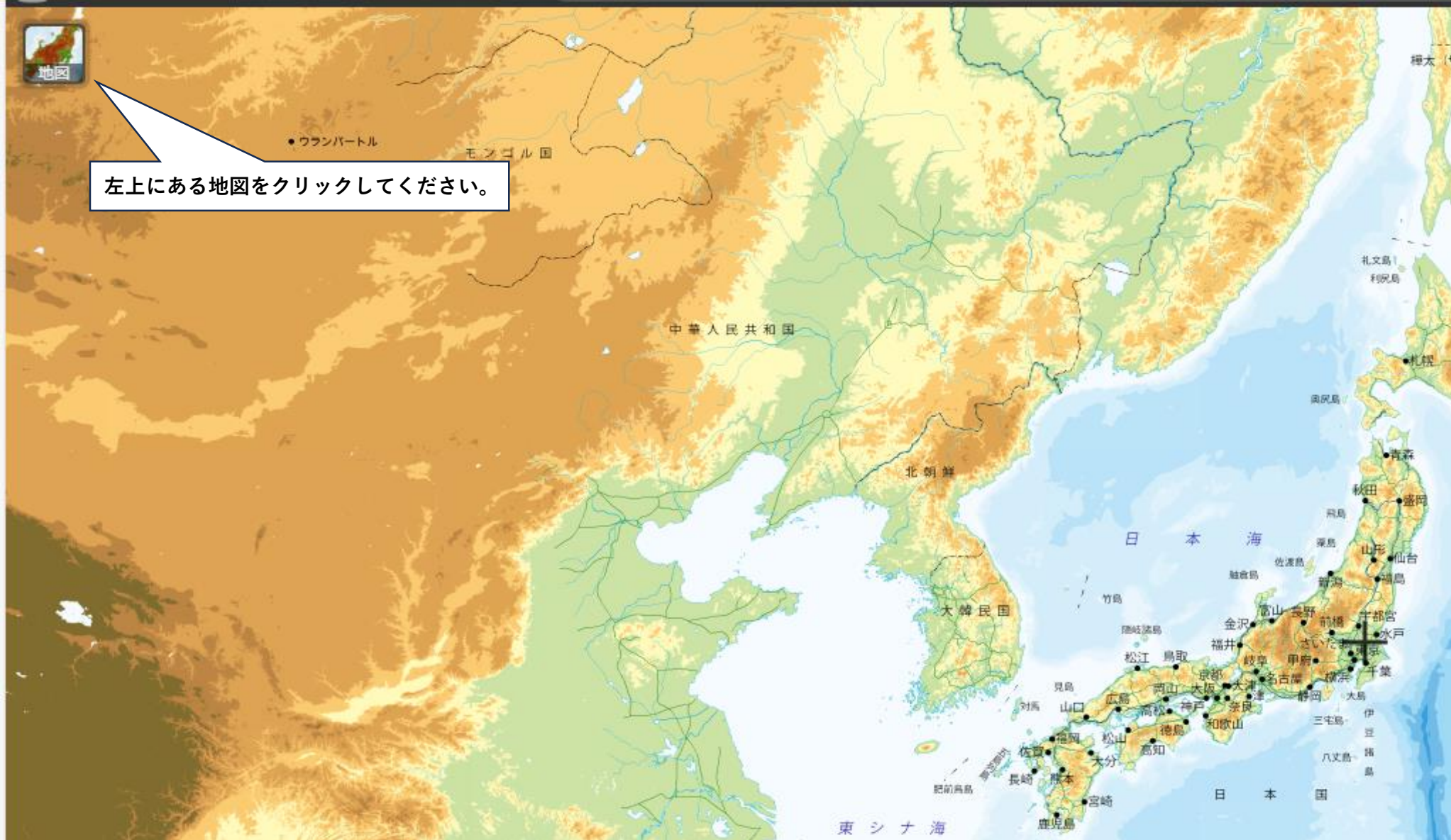
国土情報ウェブマッピングシステムの設定の仕方

国土交通省 国土情報ウェブマッピングシステム

例 : 劔岳 / 金沢市木ノ新保町 / 35度0分0秒 135度0分0秒 / 35.00 135.00 / 54SUE83694920



左上にある地図をクリックしてください。





地図の種類

トップ

国土数値情報

土地分類基本調査 (土地履歴調査)

国土地理院の成果

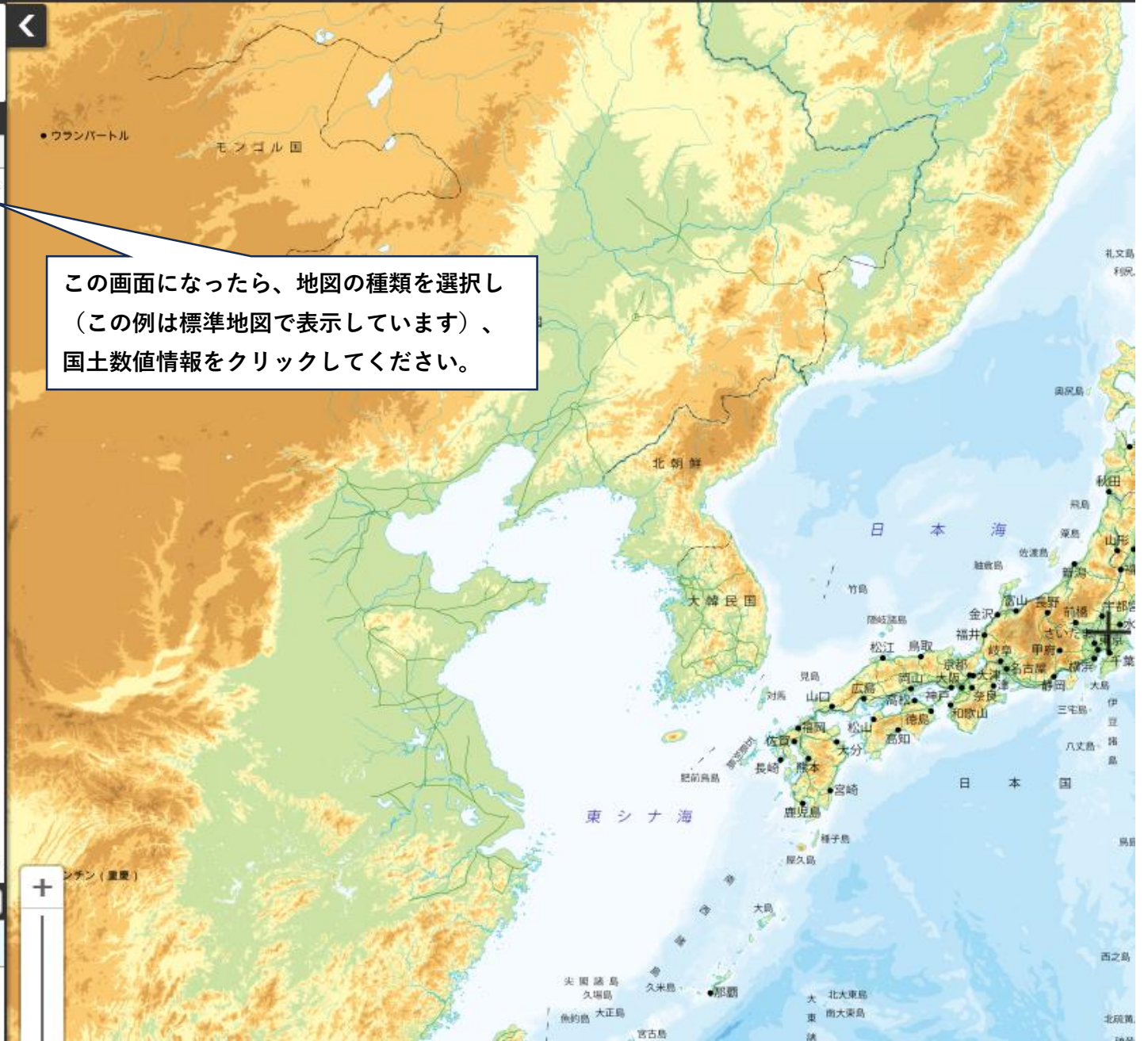
選択中の地図

リセット

標準地図

グレースケール 透過率 ⓘ ×

この画面になったら、地図の種類を選択し (この例は標準地図で表示しています)、国土数値情報をクリックしてください。





地図の種類

トップ > 国土数値情報

- 土地利用
- 地価
- 行政地域
- 大都市圏・条件不利地域
- 災害・防災
- 施設
- 保護保全
- 交通
- 各種統計

選択中の地図

標準地図



この画面になったら、土地利用をクリックしてください。



地図の種類

[トップ](#) > [国土数値情報](#) > [土地利用](#)

土地利用細分メッシュ



都市地域土地利用細分メッシュ



森林地域



国有林野



農業地域



都市地域



用途地域



選択中の地図

リセット

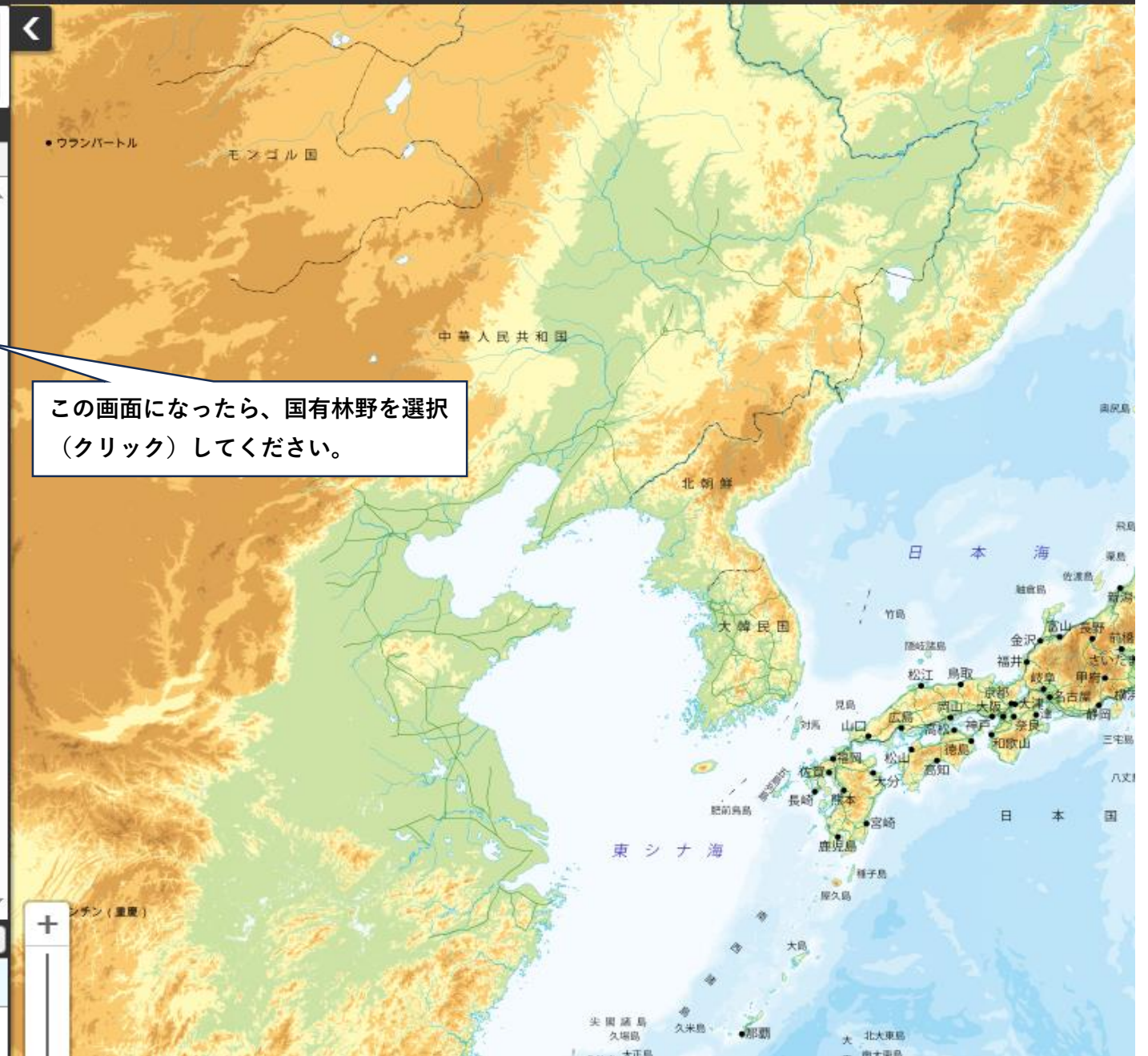
標準地図

グレースケール

透過率



この画面になったら、国有林野を選択
(クリック) してください。





地図の種類

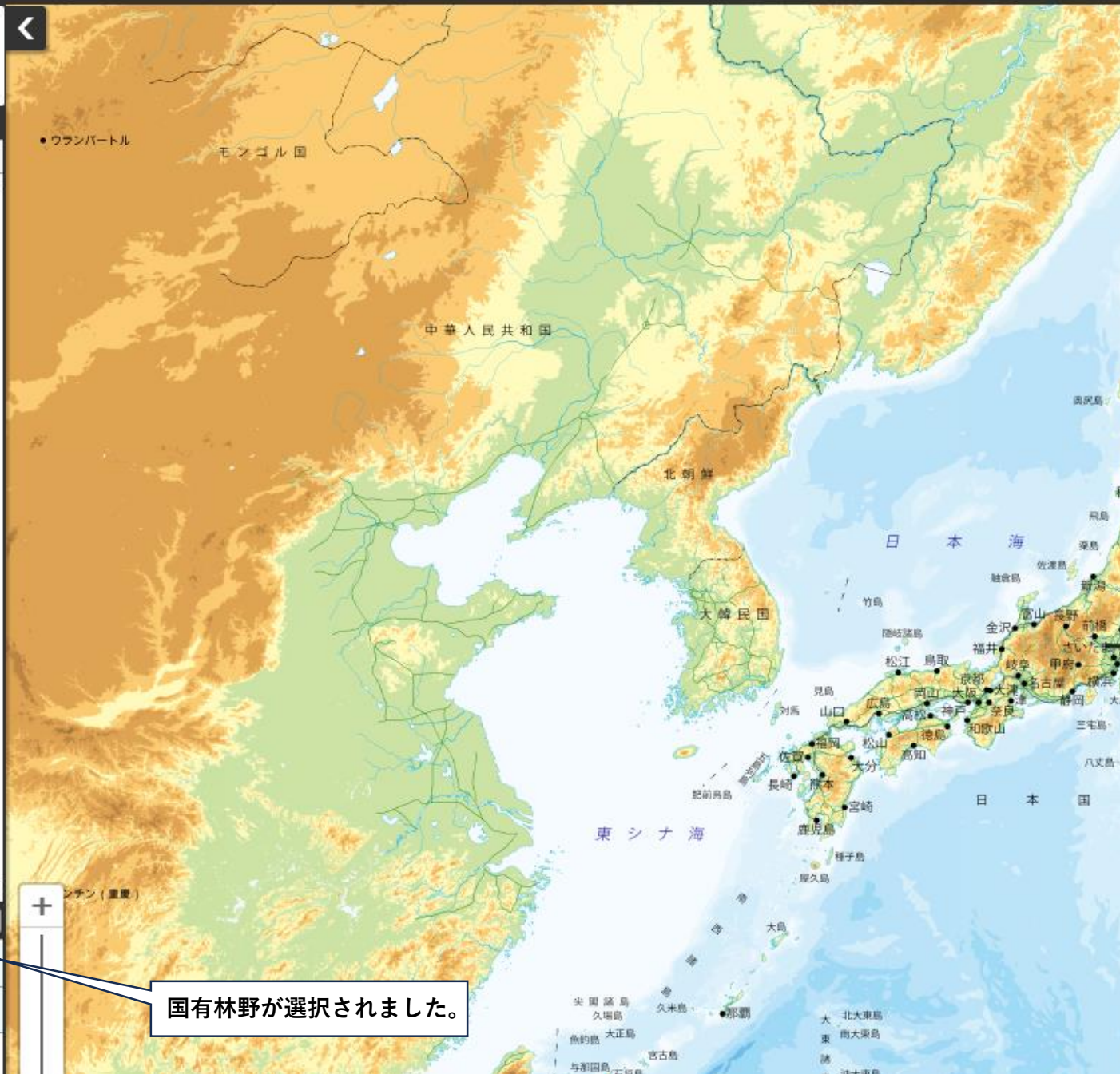
トップ > 国土数値情報 > 土地利用

- 土地利用細分メッシュ i
- 都市地域土地利用細分メッシュ i
- 森林地域 i
- 国有林野** i
- 農業地域 i
- 都市地域 i
- 用途地域 i

選択中の地図

リセット

- 国有林野 透過率 i ×
- 標準地図 グレースケール 透過率 i ×



国有林野が選択されました。



地図の種類

トップ > 国土数値情報 > 土地利用

土地利用細分メッシュ



都市地域土地利用細分メッシュ



森林地域



国有林野



農業地域



都市地域



用途地域



選択中の地図

リセット

国有林野

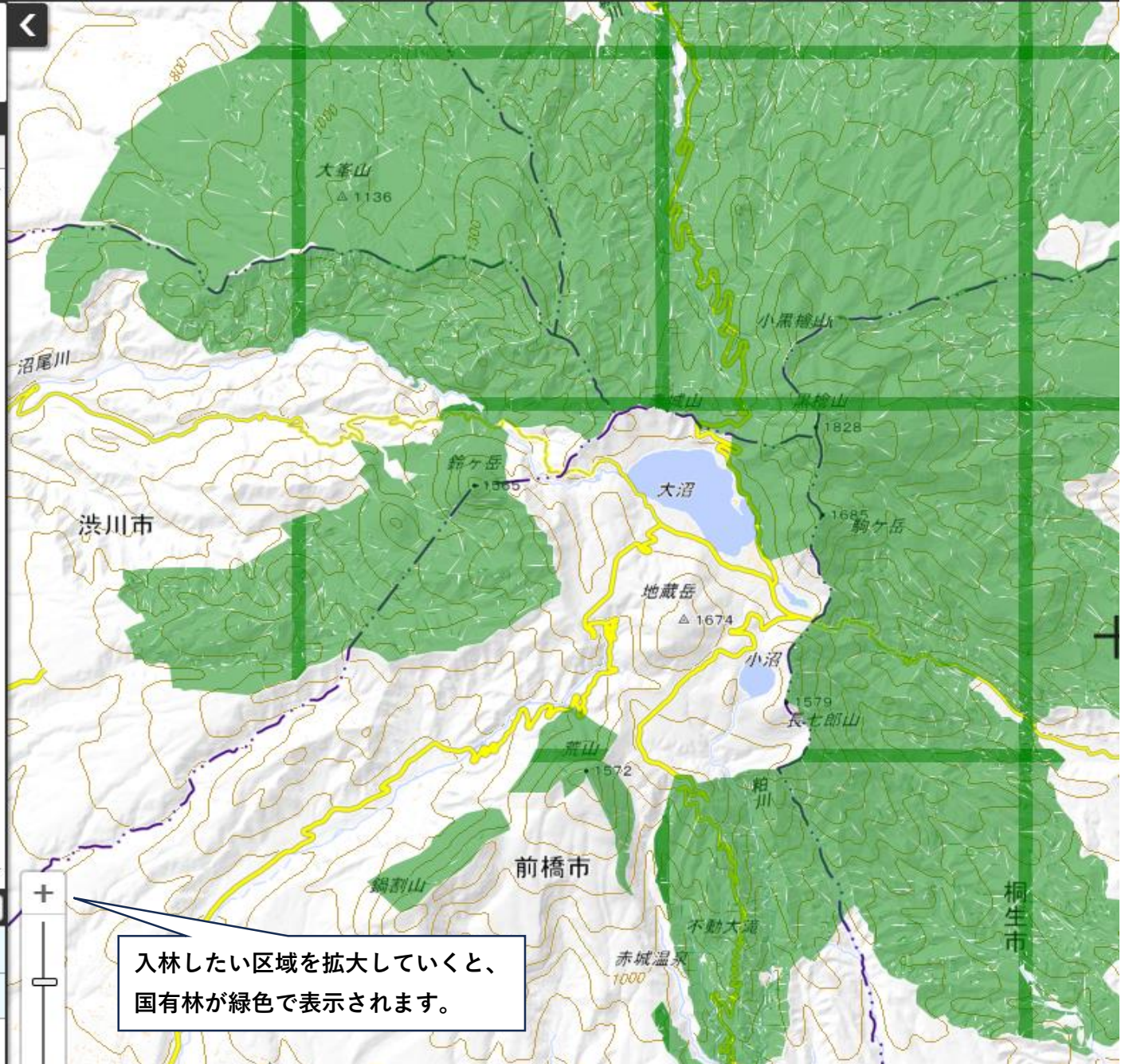
透明度



標準地図

グレースケール

透明度



入林したい区域を拡大していくと、
国有林が緑色で表示されます。



地図の種類

トップ > 国土数値情報 > 土地利用

- 土地利用細分メッシュ
- 都市地域土地利用細分メッシュ
- 森林地域
- 国有林野
- 農業地域
- 都市地域
- 用途地域

選択中の地図

- 国有林野 透過率 リセット ×
- 標準地図 グレースケール 透過率 ×



A45_005	0
A45_006	3
A45_007	2
A45_008	関東
A45_008_N	関東森林管理局
A45_009	群馬
A45_009_N	群馬森林管理署
A45_010	は
A45_011	413_林班_は_2
A45_012	2181
A45_013	赤面
A45_014	桐生市

入林したい箇所でクリックすると、森林管理署名、林小班名が表示されます。



地図の種類

トップ > 国土数値情報 > 土地利用

- 土地利用細分メッシュ
- 都市地域土地利用細分メッシュ
- 森林地域
- 国有林野**
- 農業地域
- 都市地域
- 用途地域

選択中の地図

- 国有林野 縮尺率 拡大 縮小
- 標準地図 グレースケール 縮尺率 拡大 縮小



「国有林野」は、画面左下の縮尺バーが10km～500mの時に表示されます。拡大しすぎると表示が消えてしまいますのでご注意ください。