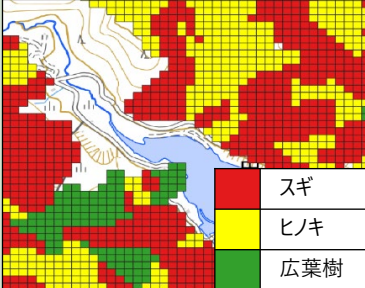

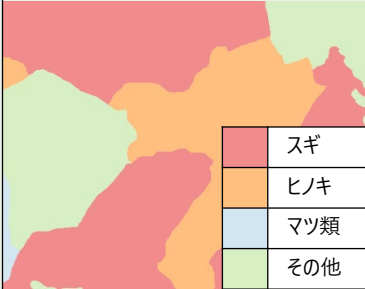
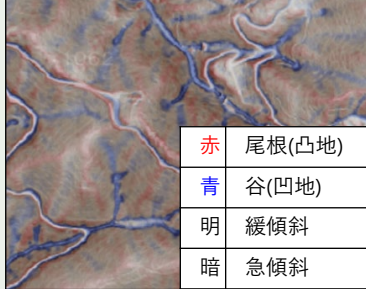

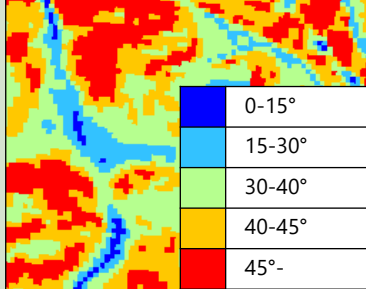
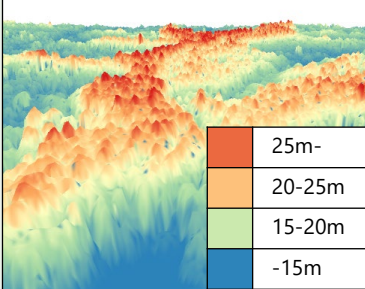


公開データの概要

種類	属性情報	イメージ図	公開形式	種類	属性情報	イメージ図	公開形式
森林資源量 集計メッシュ	<ul style="list-style-type: none"> 代表樹種 立木本数 平均樹高 材積 傾斜 等 		<ul style="list-style-type: none"> ジオパッケージ (.gpkg) ベクタタイル (URL) 	DEM (数値標高モデル)	標高(m)		<ul style="list-style-type: none"> TIFFファイル (.tif) ラスタタイル (URL)
樹種ポリゴン	<ul style="list-style-type: none"> 樹種 樹種ID 等 		<ul style="list-style-type: none"> ジオパッケージ (.gpkg) ベクタタイル (URL) 	微地形図	RGB値 (地形の特徴を色で表現)		<ul style="list-style-type: none"> ラスタタイル (URL)
レーザ林相図	RGB値 (樹種・樹冠形状を色で表現)		<ul style="list-style-type: none"> ラスタタイル (URL) 	傾斜区分図	RGB値 (傾斜区分を色で表現)		<ul style="list-style-type: none"> ラスタタイル (URL)
DCHM (数値樹冠高モデル)	樹冠高 (m)		<ul style="list-style-type: none"> TIFFファイル (.tif) 				