

宮・庄川国有林の地域別の森林計画書

(宮・庄川森林計画区)

計 画 期 間

自 令和 2年 4月 1日

至 令和12年 3月31日

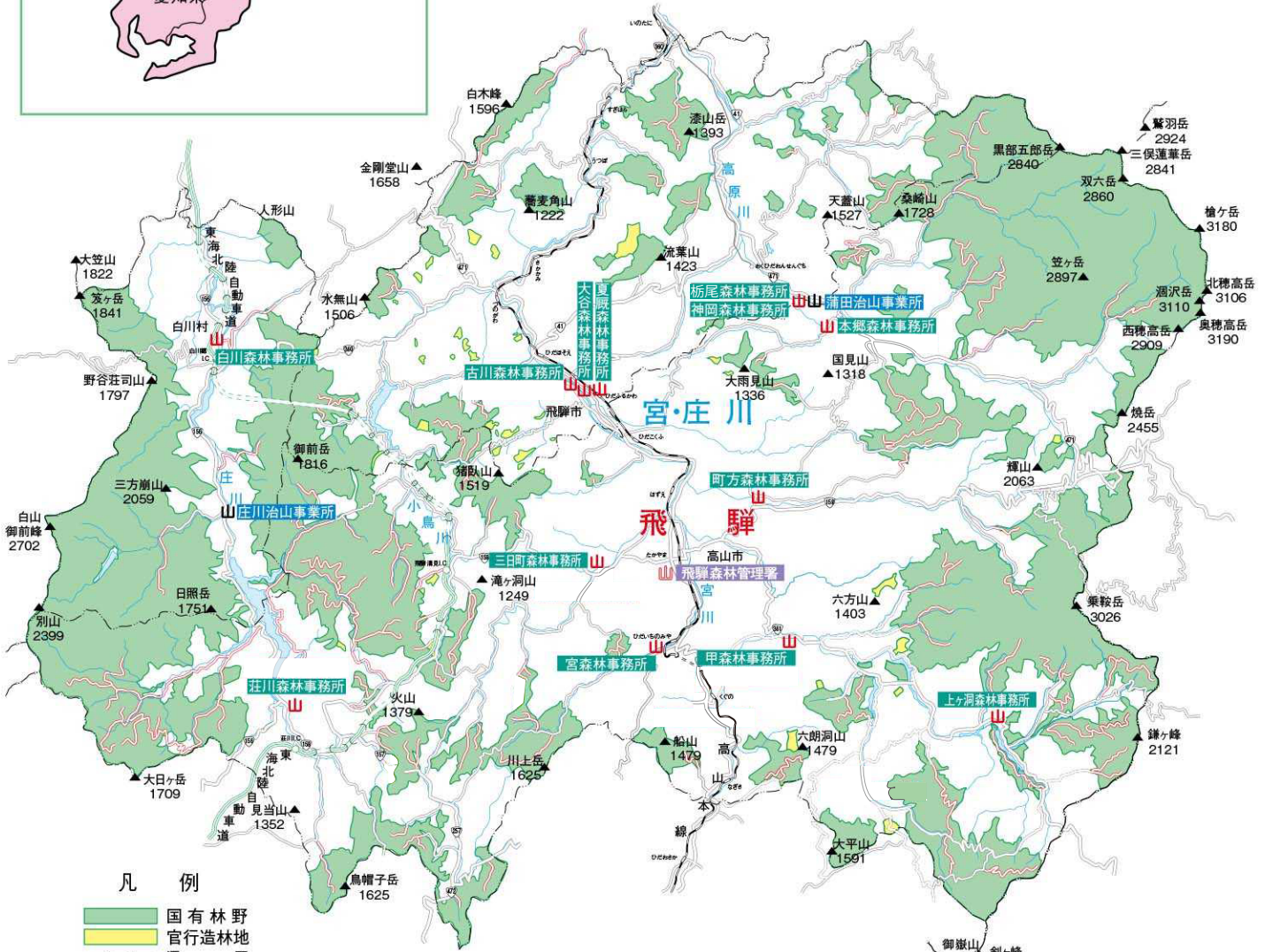

林野庁中部森林管理局

この国有林の地域別の森林計画（計画期間：令和2年4月1日～令和12年3月31日10ヵ年計画）は、森林法第7条の2の規定に基づき、林野庁中部森林管理局長が全国森林計画に即してたてる森林計画区別の国有林についての森林の整備及び保全の基本的事項に関する計画である。

（利用上の注意）

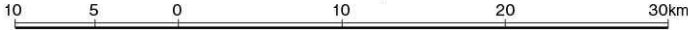
- ① 総数と内訳の計が一致しないのは、単位未満の四捨五入によるものである。
- ② 0は、単位未満のものである。

宮・庄川森林計画区の国有林位置図



- 凡 例
- 国有林野
 - 官行造林地
 - 県界
 - 市町村界
 - 森林管理署
 - 森林事務所
 - 治山事業所
 - 山 森林計画区名

1 : 300,000



目 次

I 計画の大綱

1 森林計画区の概況	1
(1) 位置及び面積	1
(2) 自然的背景	1
(3) 社会経済的背景	2
(4) 森林・林業の動向等	4
2 前計画の実行結果の概要及びその評価	5
3 計画樹立に当たっての基本的考え方	6
(1) 森林の整備及び保全の基本的な考え方	6
(2) 森林の整備及び保全の推進方向	6
(3) 森林の整備及び保全の重点事項	7
(4) 林道等及び治山施設の整備	7

II 計画事項

第1 計画の対象とする森林の区域	8
第2 森林の整備及び保全に関する基本的な事項	9
1 森林の整備及び保全の目標その他森林の整備及び保全に関する基本的な事項	9
(1) 森林の整備及び保全の目標並びに基本方針	10
(2) 計画期間において到達し、かつ、保持すべき森林資源の状態等	12
2 その他必要な事項	12
第3 森林の整備に関する事項	13
1 森林の立木竹の伐採に関する事項（間伐に関する事項を除く。）	13
(1) 立木の伐採（主伐）の標準的な方法	13
(2) 立木の標準伐期齢	15
(3) その他必要な事項	15
2 造林に関する事項	16
(1) 人工造林に関する事項	16
(2) 天然更新に関する事項	18
(3) その他必要な事項	19
3 間伐及び保育に関する事項	20
(1) 間伐の標準的な方法	20
(2) 保育の標準的な方法	21
(3) その他必要な事項	22
4 公益的機能別施業森林の整備に関する事項	23
(1) 公益的機能別施業森林の区域及び当該区域内における施業の方法	23
(2) その他必要な事項	24
5 林道等の開設その他林産物の搬出に関する事項	25
(1) 林道等の開設及び改良に関する基本的な考え方	25
(2) 効率的な森林施業を推進するための路網密度の水準及び作業システムの基本的な考え方	25
(3) 更新を確保するため林産物の搬出方法を特定する森林の所在及びその搬出方法	26
(4) その他必要な事項	26
6 森林施業の合理化に関する事項	27
(1) 林業に従事する者の養成及び確保に関する方針	27

(2) 作業システムの高度化に資する林業機械の導入の促進に関する方針	27
(3) 林産物の利用の促進のための施設の整備に関する方針	27
(4) その他必要な事項	27
第4 森林の保全に関する事項	29
1 森林の土地の保全に関する事項	29
(1) 土地の形質の変更に当たって留意すべき事項	29
(2) 樹根及び表土の保全その他森林の土地の保全に特に留意すべき森林の地区	29
(3) 森林の土地の保全のため林産物の搬出方法を特定する必要がある森林及びその搬出方法	31
(4) その他必要な事項	31
2 保安施設に関する事項	32
(1) 保安林の整備に関する方針	32
(2) 保安施設地区の指定に関する方針	32
(3) 治山事業の実施に関する方針	32
(4) その他必要な事項	32
3 鳥獣害の防止に関する事項	33
(1) 鳥獣害防止森林区域及び当該区域内における鳥獣害の防止の方法	33
(2) その他必要な事項	33
4 森林病虫害の駆除及び予防その他の森林の保護に関する事項	34
(1) 森林病虫害等の被害対策の方針	34
(2) 鳥獣害対策の方針(3に掲げる事項を除く。)	34
(3) 林野火災の予防の方針	34
(4) その他必要な事項	34
第5 計画量等	36
1 間伐立木材積その他の伐採立木材積	36
2 間伐面積	36
3 人工造林及び天然更新別の造林面積	36
4 林道の開設及び拡張に関する計画	37
5 保安林の整備及び治山事業に関する計画	39
(1) 保安林として管理すべき森林の種類別面積等	39
(2) 保安施設地区として指定することを相当とする土地の所在及び面積等	39
(3) 実施すべき治山事業の数量	40
第6 その他必要な事項	41
1 保安林その他制限林の施業方法	41
2 その他必要な事項	52
(1) 森林整備への多様な主体の参加	52
(2) 木材利用の拡大	52
別表1 公益的機能別施業森林の区域及び当該区域内における施業方法	53
1 水源の涵養の機能の維持増進を図るための森林施業を推進すべき森林	53
2 土地に関する災害の防止及び土壌の保全機能、快適な環境の形成の機能又は保健機能の維持増進を図るための森林施業を推進すべき森林	54
(1) 土地に関する災害の防止及び土壌の保全機能の維持増進を図るための森林施業を推進すべき森林	54
(2) 快適な環境の形成の機能の維持増進を図るための森林施業を推進すべき森林	54
(3) 保健文化機能の維持増進を図るための森林施業を推進すべき森林	55
別表2 鳥獣害防止森林区域	56

(附) 参考資料

1 森林計画区の概要	57
(1) 市町村別土地面積及び森林面積	57
(2) 地況	57
(3) 土地利用の現況	58
(4) 産業別生産額	59
(5) 産業別就業者数	60
2 森林の現況	61
(1) 齢級別森林資源表	61
(2) 制限林普通林別森林資源表	66
(3) 市町村別森林資源表	67
(4) 制限林の種類別面積	68
(5) 樹種別材積表	69
(6) 荒廃地等の面積	70
(7) 森林の被害	72
(8) 防火線等の整備状況	72
3 林業の動向	73
(1) 森林組合及び生産森林組合の現況	73
(2) 林業事業体等の現況	74
(3) 林業労働力の概況	74
(4) 林業機械化の概況	74
(5) 作業路網等の整備の概況	74
4 前期計画の実行状況	75
(1) 間伐立木材積その他の伐採立木材積	75
(2) 間伐面積	75
(3) 人工造林・天然更新別面積	75
(4) 林道の開設及び拡張の数量	75
(5) 保安林の整備及び治山事業に関する計画	75
5 林地の異動状況（森林計画の対象森林）	76
(1) 森林より森林以外への異動	76
(2) 森林以外より森林への異動	76
6 森林資源の推移	77
(1) 分期別伐採立木材積等	77
(2) 分期別期首資源表	78
7 国有林の計画制度の体系	82

I 計画の大綱

I 計画の大綱

1 森林計画区の概況

(1) 位置及び面積

全国森林計画の神通・庄川広域流域に属する本計画区は、岐阜県の北部に位置し、高山市、飛騨市及び白川村の2市1村からなり、その区域面積は333千haで岐阜県全体1,062千haの31%を占めており、そのうち、国有林の対象とする森林の区域面積は117千haで上記2市1村全てに所在している。

計画区の北部は黒部五郎岳(2,840m)、白木峰(1,596m)等の稜線や宮川、境川等を挟んで富山県の神通川森林計画区及び庄川森林計画区と接し、東部は槍ヶ岳(3,180m)、乗鞍岳(3,026m)、御嶽山継子岳(2,859m)等の稜線を挟んで長野県の中部山岳森林計画区及び木曾谷森林計画区に接している。南部は川上岳(1,625m)、大平山(1,591m)等の稜線を挟んで飛騨川森林計画区に接し、西部は大日ヶ岳(1,709m)、鷲ヶ岳(1,671m)等の稜線を挟んで長良川森林計画区に接している。

また、銚子ヶ峰から別山(2,399m)等の稜線を挟んで福井県に、別山、三方岩岳(1,736m)等の稜線を挟んで石川県に接している。

(2) 自然的背景

ア 気候

本計画区の気候は、総体的には日本海型気候であるが、南部ほど内陸性気候の傾向が強くなる。

平成26～30年の気象観測データによると、最高気温は37.3℃(神岡)に対し、最低気温は-21.7℃(六廐)、年平均気温は7.9℃(六廐)～11.7℃(高山)、年間降水量は1,929mm(高山)～2,670mm(白川)、1日の最大降雪量は46cm(高山)～69cm(河合)となっている。

イ 地形

本計画区の花形は、東部と西部に急峻な飛騨山脈と白山山脈があり、両山脈に挟まれた飛騨高原は比較的傾斜の緩やかな地形となっている。また、中央部には日本でも珍しい高原盆地である高山盆地が存在する。

計画区を流れる水系は、乗鞍岳から西へ宮峠、位山(1,529m)、鷲ヶ岳(1,671m)等からなる位山分水嶺山地を挟んで、日本海側に流れる神通川及び庄川水系と太平洋側に流れる飛騨川水系に分かれる。

神通川水系は、地域中央の川上岳(1,625m)を源とする宮川が計画区の東部を縦断し、富山県境で飛騨山脈を源とする高原川と合流して神通川となり富山湾に注いでいる。

また、庄川水系は、高山市と郡上市境の鳥帽子岳（1,625m）付近を源とする庄川が計画区の西部を北流して富山湾に注いでいる。

一方、飛騨川水系は、乗鞍岳南麓に源を發し西流、御嶽山などからの流れを集め、木曾川に合流し伊勢湾に注いでいる。

ウ 地質

本計画区の地質は、濃飛流紋岩類が南部から中央部を経て北西部に至る広い範囲に分布し、飛騨変成岩類及び船津花崗岩類が北部に、中・古生層及び高原火山岩類等が東部に分布している。また、手取層群が北東部及び南西部に見られる。

エ 土壌

本計画区の土壌は、広い範囲に褐色森林土が分布し、標高の高い地域にはポドゾルが分布している。斜面下部から中腹にかけては適潤性褐色森林土（BD）及び適潤性褐色森林土（偏乾亜型）（BD（d））が、標高の低い地域の尾根筋には乾性褐色森林土（BB）が見られ、標高の高い地域の尾根筋には乾性ポドゾル化土壌（PDⅡ）が、緩傾斜地や台地状地には湿性鉄型弱ポドゾル化土壌（PW(i)Ⅲ）が見られる。

（3）社会経済的背景

ア 交通

本計画区の交通網は、岐阜県を縦断するJR高山本線と国道41号線及び高山市でこれと交差する国道158号線が軸となり、これにその他の国道及び主要地方道が密接に連絡して地域の産業経済活動の基盤となっている。

また、中部縦貫自動車道、東海北陸自動車道など交通網が整備されており、県内外から多くの人々が保健休養の場、登山等レクリエーションの場として本計画区の森林を訪れている。

イ 土地の利用状況

本計画区の土地の利用状況は、総面積が県土面積の31%を占める333千haで、そのうち森林が309千ha（93%）、農地が6千ha（2%）、その他が18千ha（5%）となっている。

ウ 人口の動向

本計画区の人口は 111 千人であり、岐阜県の総人口 1,990 千人の 6%となっている。人口密度は 33 人/km²で、岐阜県全体の 187 人/km²と比較した場合、約 18%となっている。人口動態は、計画区内で見ると平成 26 年に比べ約 7 千人減少している。

宮・庄川森林計画区における人口等

区分	岐阜県全体(A)	宮・庄川森林計画区(B)	比率 (B/A×100)
人口総数	1,990,226人	110,646人	6%
人口密度	187 人/km ²	33 人/km ²	18%

注 人口総数は、岐阜県統計課「岐阜県人口動態統計調査（令和元年8月1日現在）」による。

エ 産業の概要

本計画区における農業産出額は 265 億円（平成 29 年）となっており、岐阜県全体の 23%を占めている。その内訳は、米 26 億円（12%）、野菜 132 億円（38%）、果実 5 億円（11%）、花き 6 億円（11%）、畜産 94 億円（22%）等となっている。農家数は 6,976 戸（平成 27 年）となっており岐阜県全体の 10%を占めている。

製造品出荷額等は 2,439 億円（平成 30 年）となっており、岐阜県全体の 4%を占めている。事業所数は 252 所（平成 30 年）となっており、岐阜県全体の 4%を占めている。

年間商品販売額は 2,825 億円（平成 30 年）となっており、岐阜県全体の 6%を占めている。商店数は 1,941 店（平成 30 年）となっており、岐阜県全体の 8%を占めている。また、産業別の就業者数は、第一次産業が 6 千人（10%）、第二次産業が 15 千人（25%）、第三次産業が 40 千人（64%）となっている。なお、第一次産業のうち林業就業者は 388 人（1%）となっている。

宮・庄川森林計画区における就業者数

単位：人

区分		岐阜県全体(A)		宮・庄川森林計画区(B)		比率 (B/A×100)
就業者数		1,015,916	100%	62,406	100%	6%
産業別	第一次産業	31,350	3%	6,350	10%	20%
	第二次産業	326,393	32%	15,469	25%	5%
	第三次産業	627,696	62%	40,077	64%	6%

注 1 平成27年度「国勢調査報告」による。

注 2 就業者数には、分類不能の産業を含む。

(4) 森林・林業の動向等

本計画区は、飛騨地方の北部に位置し、総面積は、333 千 ha と岐阜県全体の 31% を占め、県下では最大の計画区となっている。

本計画区の森林面積は、総面積の 93% に当たる 309 千 ha で、県下森林面積の 36% を占める森林率の高い地域であり、豊かな森林資源を背景に古くから林業・木材産業が盛んで、木材関連工業は地域の地場産業となっており、林業技術者や新規就業者など担い手の確保・育成や地域産材の利用拡大と間伐材等森林資源の有効利用が課題となっている。

本計画区の国有林の森林面積は 117 千 ha で、計画区全体の森林面積 309 千 ha の 38% を占め、そのほとんどが宮川、高原川、庄川など日本海に注ぐ主要河川の源流地域にあつて、国土保全及び水源の涵養等の公益的機能の発揮に重要な役割を担っている。

また、山岳地帯を含む国有林は、優れた自然景観を有しており、国立公園（中部山岳、白山）が 33 千 ha、県立公園（奥飛騨数河流葉、宇津江四十八滝、位山舟山、野麦、せせらぎ溪谷、天生、御嶽山）が 5 千 ha 指定されているほか、原生の状態を維持している地域の保全及び野生鳥獣の保護のため、都道府県自然環境保全地域 1 千 ha 及び鳥獣保護区特別保護地区 3 千 ha が指定されているなど、自然環境の保全形成及び国民の保健休養の場の提供等にも重要な役割を果たしている。

森林の現況は、標高の高い部分がブナ、ナラ等を主とした天然林が多く、比較的標高の低い部分がカラマツ、スギ、ヒノキを主とした人工林となっている。人・天別面積では、人工林が 35 千 ha (36%)、天然林が 63 千 ha (64%) で、天然林の比率が高い地域である。このほか、高山帯、荒廃地等が 19 千 ha ある。

人工林の樹種別面積割合では、カラマツが 36%、次いでスギが 29%、ヒノキが 29%、その他が 6% となっている。人工林の齢級配置は、10 齢級から 14 齢級が多く、その面積は 26 千 ha と全体の 74% を占めている。蓄積は、人工林 8,640 千 m³、天然林 8,982 千 m³ となっている。

2 前計画の実行結果の概要及びその評価

前計画の前半5カ年（平成27年度～平成31年度）の実行結果の概要については、下記のとおりである。（平成31年度は実行予定を計上している。）

伐採に関しては、実行段階で現地を精査して優先度の高い箇所から実行し一部伐採を見合わせた結果、計画量を下回る実績となった。

造林に関しては、人工造林及び天然更新は対象となる箇所の一部伐採を見合わせた結果、計画量を下回る実績となった。

林道に関しては、中部森林管理局全体で森林整備の優先度を考慮し実行した結果、開設及び拡張はどちらも計画数量を下回った。

保安林の解除については解除計画した箇所をほぼ計画どおり実行した。また、計画にはなかったが公益上の理由から91.73haの森林を水源かん養保安林として新たに指定した。

治山事業に関しては、緊急性・重要性を考慮し、より優先度の高い地区から実行した結果、計画量を下回る数量となった。

○ 前計画の前半5カ年の実行結果の概要

	計画		実行	
	数量	単位	数量	割合(%)
伐採立木材積	865	千m ³	728	千m ³ (84)
主伐	275	千m ³	176	千m ³ (64)
間伐(材積)	590	千m ³	551	千m ³ (93)
間伐(面積)	7,882	ha	4,738	ha (60)
造林面積	2,760	ha	348	ha (13)
人工造林	509	ha	110	ha (22)
天然更新	2,251	ha	238	ha (11)
林道等の開設及び拡張	開設： 29	km	拡張： 16	km
			開設： 5 km (19)	拡張： 1 km (7)
保安林等の指定・解除	指定： -	ha	解除： 12	ha
水源かん養	指定： -	ha	解除： 12	ha
災害防備	指定： -	ha	解除： -	ha
保健、風致の保存等	指定： -	ha	解除： -	ha
治山事業	72	地区	6	地区 (8)

注1 ()内の数値は計画量に対する実行量の割合(%)である。

3 計画樹立に当たっての基本的考え方

森林は、国土の保全、水源の^{かん}涵養、地球温暖化防止等の多面的機能の発揮を通じて、国民が安全で安心して暮らせる社会の実現や木材等の林産物の供給源として地域の経済活動と深く結びつく役割を果たしている。

とりわけ、我が国の森林は、戦後に積極的に造成された人工林が本格的な利用期を迎えている。これらの森林資源を有効に利用しながら森林の有する多面的機能の持続的な発揮を図るため、森林の現況、自然条件、国民のニーズ等を踏まえつつ、施業方法を適切に選択し、計画的に森林の整備及び保全を進めながら、望ましい森林の姿を目指すこととする。

その際、全ての森林は多種多様な生物の生育・生息の場として生物多様性の保全に寄与していることを踏まえ、一定の広がりにおいてその土地固有の自然条件・立地条件に適した様々な生育段階や樹種から構成される森林がバランス良く配置されるよう配慮する。

この計画においては、このような考え方に即し、森林の整備及び保全の目標、森林施業、林道の開設、森林の土地の保全、保安施設等に関する事項を明らかにすることとする。この計画策定に当たっては、民有林・国有林間での一層の連携強化のもと、その効率的な実行の確保が図られ、森林・林業等に関する諸施策が適切に講じられるように配慮して、次の事項を推進することとする。

(1) 森林の整備及び保全の基本的な考え方

森林の整備及び保全に当たっては、森林の有する多面的機能を総合的かつ高度に発揮させるため、生物多様性の保全及び地球温暖化の防止に果たす役割並びに近年の地球温暖化に伴い懸念される集中豪雨の増加等の自然環境の変化や急速な少子高齢化と人口減少等の社会的情勢の変化に加え、資源の循環利用を通じた花粉発生源対策の推進の必要性も考慮しつつ、適正な森林施業の面的な実施や森林の保全の確保により健全な森林資源の維持造成を推進することとする。また、これらを踏まえ森林の状況を適確に把握するための森林資源のモニタリングの適切な実施や、リモートセンシング及び森林GISの効果的な活用を図ることとする。

具体的には、森林の有する諸機能が発揮される場である「流域」を基本的な単位として、森林の有する水源^{かん}涵養、山地災害防止／土壤保全、快適環境形成、保健・レクリエーション、文化、生物多様性保全及び木材等生産の各機能を高度に発揮するための適切な森林施業の面的な実施、林道等の路網の整備、保安林制度の適切な運用、治山施設の整備、森林病虫害や野生鳥獣による被害対策などの森林の保護等に関する取組を推進する。

(2) 森林の整備及び保全の推進方向

森林の主な機能は、水源^{かん}涵養機能、山地災害防止機能／土壤保全機能、快適環境形成機能、保健・レクリエーション機能、文化機能、生物多様性保全機能、地球環境保全機能か

らなる公益的機能及び木材等生産機能に大別される。その期待する機能ごとの区域において、その機能を十分に発揮できるよう森林の整備及び保全を進めることとする。

(3) 森林の整備及び保全の重点事項

本計画区の国有林野は、計画区内のほぼ全域に点在又は集団的に分布・所在しており、また、奥地山岳地域は、地形が急峻で地質が脆弱であること及び高山市等の重要な水源となっていること等を踏まえ、国有林の98%が土砂流出防備保安林又は水源かん養保安林等の保安林に指定されており、山地災害の防止等公益的機能の確保に重要な役割を果たしている。

森林現況は、標高の低い地域ではスギ、ヒノキ、カラマツ等の人工林が多くを占め人工林率は36%となっており、その一方で標高の高い地域はブナ、ナラ及び亜高山帯等ではモミ、ツガ等の天然林が多くを占め天然林率は64%となっている。

また、山岳地帯は優れた自然景観を有していることから中部山岳国立公園、白山国立公園等の自然公園に指定されているとともに、御岳自然休養林、飛騨白山白川郷自然休養林など比較的規模の大きいレクリエーションの森も配置されていることなどにより、年間を通じてスキー、登山、ハイキング、自然観察など森林を利用したレクリエーションの場等としても多くの人々の利用に供されている。

さらに、ニホンジカ等の野生鳥獣被害の拡大が見られる。

このため、本計画区の森林においては、人工林における間伐等の適切な実施や天然力を活用した針広混交林化、天然林等の自然環境の保全、野生動植物の保護のための保護林や「白山山系緑の回廊」等の適正な森林管理、野生鳥獣被害対策の適正な実施、保安林の指定やその適切な管理及び治山事業の実施を通じた森林の適切な保全・管理を推進することとする。

加えて、木材等生産機能の発揮が期待され、将来にわたり育成単層林として維持する森林等においては、主伐後の確実な植栽及び保育等を推進することとする。

(4) 林道等及び治山施設の整備

効率的な森林施業、森林の適正な管理経営を実施するための基盤である林道等については、民有林林道等との連携はもとより、農山村地域の振興にも資する整備を計画的に推進することとする。

また、安全で豊かな国土基盤の形成、水源の涵養^{かん}及び生活環境の保全を図るため、治山施設の着実な整備に努めることとする。

II 計画事項

II 計画事項

第1 計画の対象とする森林の区域

単位 面積：ha

区分		面積	備考
総数		116,947.04	
市 町 村 別 内 訳	高山市	80,666.98	
	飛騨市	17,482.98	
	白川村	18,797.08	

注1 計画の対象とする森林の区域は森林計画図において表示する区域内の国有林である。

注2 森林計画図の縦覧場所は中部森林管理局、飛騨森林管理署とする。

第2 森林の整備及び保全に関する基本的な事項

1 森林の整備及び保全の目標その他森林の整備及び保全に関する基本的な事項

全般に積雪量が多く、地質的にもぜい弱な山地が多い本州北部の日本海側の各広域流域については、山地災害防止機能／土壌保全機能の維持増進に配慮し、適切な間伐等の実施や適確な更新を確保するとともに、花粉発生源対策を推進するほか、天然力を活用した施業を主体として活力ある健全な森林状態を維持することとする。

また、第三紀層の地質の分布、豪雪地帯など流域の特性に応じた治山施設の整備を推進するとともに、松くい虫被害の北部先端地域においては、未被害地への拡散防止及び被害の抑制に努めることとする。

さらに、脊梁山地地帯等の原生的な森林については、その保存に努めることとする。

(1) 森林の整備及び保全の目標並びに基本方針

森林の有する機能ごとの森林の整備及び保全の目標並びに基本方針については、次表のとおり定める。

森林の有する機能	森林の整備及び保全の目標	森林の整備及び保全の基本方針
<p>水源涵養機能^{かん}</p>	<p>下層植生とともに樹木の根が発達することにより、水を蓄える隙間に富んだ浸透・保水能力の高い森林土壌を有する森林であって、必要に応じて浸透を促進する施設等が整備されている森林</p>	<p>ダム集水区域や主要な河川の上流に位置する水源地周辺の森林並びに地域の用水源として重要なため池、湧水地、溪流等の周辺に存する森林は、水源涵養機能の維持増進を図る森林として整備及び保全を推進することとする。</p> <p>具体的には、良質な水の安定供給を確保する観点から、適切な保育・間伐を促進しつつ、下層植生や樹木の根を発達させる施業を推進するとともに、伐採に伴って発生する裸地については、縮小及び分散を図ることとする。また、自然条件や国民のニーズ等に応じ、奥地水源林等の人工林における針広混交の育成複層林化など天然力も活用した施業を推進することとする。</p> <p>ダム等の利水施設上流部等において、水源涵養の機能が十全に発揮されるよう、保安林の指定やその適切な管理を推進することを基本とする。</p>
<p>山地災害防止機能／ 土壤保全機能</p>	<p>下層植生が生育するための空間が確保され、適度な光が射し込み、下層植生とともに樹木の根が深く広く発達し土壌を保持する能力に優れた森林であって、必要に応じて山地災害を防ぐ施設が整備されている森林</p>	<p>山腹崩壊等により人命・人家等施設に被害を及ぼすおそれがある森林など、土砂の流出、土砂の崩壊その他山地災害の防備を図る必要のある森林は、山地災害防止機能／土壤保全機能の維持増進を図る森林として整備及び保全を推進することとする。</p> <p>具体的には、災害に強い国土を形成する観点から、地形、地質等の条件を考慮した上で、林床の裸地化の縮小及び回避を図る施業を推進することとする。また、自然条件や国民のニーズ等に応じ、天然力も活用した施業を推進することとする。</p> <p>集落等に近接する山地災害の発生の危険性が高い地域等において、土砂の流出防備等の機能が十全に発揮されるよう、保安林の指定やその適切な管理を推進するとともに、溪岸の侵食防止や山脚の固定等を行う必要がある場合には、谷止や土留等の施設の設置を推進することを基本とする。</p>
<p>快適環境形成機能</p>	<p>樹高が高く枝葉が多く茂っているなど遮蔽能力や汚染物質の吸着能力が高く、諸被害に対する抵抗性が高い森林</p>	<p>国民の日常生活に密接な関わりを持つ里山等であって、騒音や粉塵等の影響を緩和する森林及び森林の所在する位置、気象条件等からみて風害、霧害等の気象災害を防止する効果が高い森林は、快適環境形成機能の維持増進を図る森林として整備及び保全を推進することとする。</p> <p>具体的には、地域の快適な生活環境を保全する観点から、風や騒音等の防備や大気浄化のために有効な森林の構成の維持を基本とし、樹種の多様性を増進する施業や適切な保育・間伐等を推進することとする。</p> <p>快適な環境の保全のための保安林の指定やその適切な管理、防風、防潮等に重要な役割を果たしている海岸林等の保全を推進することとする。</p>

森林の有する機能	森林の整備及び保全の目標	森林の整備及び保全の基本方針
保健・レクリエーション機能	身近な自然や自然とのふれあいの場として適切に管理され、多様な樹種等からなり、住民等に憩いと学びの場を提供している森林であって、必要に応じて保健・教育活動に適した施設が整備されている森林	<p>観光的に魅力ある高原、渓谷等の自然景観や植物群落を有する森林、キャンプ場や森林公園等の施設を伴う森林など、国民の保健・教育的利用等に適した森林は、保健・レクリエーション機能の維持増進を図る森林として整備及び保全を推進することとする。</p> <p>具体的には、国民に憩いと学びの場を提供する観点から、自然条件や国民のニーズ等に応じ広葉樹の導入を図るなどの多様な森林整備を推進することとする。</p> <p>また、保健等のための保安林の指定やその適切な管理を推進することとする。</p>
文化機能	史跡・名勝等と一体となって潤いのある自然景観や歴史的風致を構成している森林であって、必要に応じて文化活動に適した施設が整備されているなど、精神的・文化的・知的向上等を促す場としての森林	<p>史跡、名勝等の所在する森林や、これらと一体となり優れた自然景観等を形成する森林は、潤いある自然景観や歴史的風致を構成する観点から、文化機能の維持増進を図る森林として整備及び保全を推進することとする。</p> <p>具体的には、美的景観の維持・形成に配慮した森林整備を推進することとする。</p> <p>また、風致のための保安林の指定やその適切な管理を推進することとする。</p>
生物多様性保全機能	原生的な森林生態系、希少な生物が生育・生息する森林、陸域・水域にまたがり特有の生物が生育・生息する溪畔林等、その土地固有の生物群集を構成する森林	<p>全ての森林は多様な生物の生育・生息の場として生物多様性の保全に寄与している。このことを踏まえ、森林生態系の不確実性を踏まえた順応的管理の考え方にに基づき、時間軸を通して適度な攪乱により常に変化しながらも、一定の広がりにおいてその土地固有の自然条件等に適した様々な生育段階や樹種から構成される森林がバランス良く配置されていることを目指すものとする。</p> <p>とりわけ、原生的な森林生態系、希少な生物が生育・生息する森林、陸域・水域にまたがり特有の生物が生育・生息する溪畔林などの属地的に機能の発揮が求められる森林については、生物多様性保全機能の維持増進を図る森林として保全することとする。また、野生生物のための回廊の確保にも配慮した適切な保全を推進することとする。</p>
木材等生産機能	林木の生育に適した土壌を有し、木材として利用する上で良好な樹木により構成され成長量が高い森林であって、林道等の基盤施設が適切に整備されている森林	<p>林木の生育に適した森林で、効率的な森林施業が可能な森林は、木材等生産機能の維持増進を図る森林として整備を推進することとする。</p> <p>具体的には、木材等の林産物を持続的、安定的かつ効率的に供給する観点から、森林の健全性を確保し、木材需要に応じた樹種、径級の林木を生育させるための適切な造林、保育、間伐等を推進することを基本として、将来にわたり育成単層林として維持する森林では、主伐後の植栽による確実な更新を行う。この場合、施業の集団化や機械化を通じた効率的な整備を推進することを基本とする。</p>

注1 森林の有する多面的機能については、地形条件、気象条件及び森林の種類などにより発揮される効果は異なり、また、洪水や濁水を防ぐ役割については、人為的に制御できないため、期待される時に必ずしも常に効果が発揮されるものではないことに留意する必要がある。

2 これらの機能以外に森林の有する多面的機能として地球環境保全機能があるが、これについては二酸化炭素の固定、蒸散発散作用等の森林の働きが保たれることによって発揮される属地性のない機能であることに留意する必要がある。

(2) 計画期間において到達し、かつ、保持すべき森林資源の状態等

計画期間において到達し、かつ、保持すべき森林資源の状態等については、次表のとおりである。

○計画期間において到達し、かつ、保持すべき森林資源の状態

単位 面積：ha

区分		現況	計画期末
面積	育成単層林	35,144	33,622
	育成複層林	6,639	7,774
	天然生林	56,419	56,419
森林蓄積(m ³ /ha)		179	196

注1 「育成単層林」とは、森林を構成する林木を皆伐により伐採し、単一の樹冠層を構成する森林として人為により成立させ維持される森林。例えば、植栽によるスギ・ヒノキ等からなる森林。

2 「育成複層林」とは、森林を構成する林木を択伐等により伐採し、複数の樹冠層を構成する森林として人為により成立させ維持される森林。例えば、針葉樹を上木とし、広葉樹を下木とする森林。

3 「天然生林」とは、主として天然力を活用することにより成立させ維持される森林（未立木地、竹林等を含む。）。例えば、天然更新によるシイ・カシ・ブナ等からなる森林。

※「人為」とは、目的に応じ、植栽、更新補助（天然下種更新のための地表のかきおこし・刈払い等）、芽かき、下刈、除伐等の保育及び間伐等の作業を行うこと。

「複数の樹冠層」とは、林齢や樹種の違いから樹木の高さが異なることにより生ずるもの。

「天然力」とは、自然に散布された種子が発芽・生育すること。

2 その他必要な事項

特に記すべき事項なし。

第3 森林の整備に関する事項

1 森林の立木竹の伐採に関する事項（間伐に関する事項を除く。）

（1）立木の伐採（主伐）の標準的な方法

森林施業を実施するに当たっては、第2の1に定める「森林の整備及び保全の目標その他森林の整備及び保全に関する基本的な事項」によるほか、次に掲げる基準によるものとする。

なお、公益的機能別施業森林の立木の伐採の標準的な方法は、第3の4の（1）に定める「公益的機能別施業森林区域内における施業の方法」によるものとする。

ア 育成単層林施業

育成単層林施業にあつては、気候、地形、土壌等自然的条件、林業技術体系等からみて、人工造林又は天然更新により高い林地生産力が期待される森林及び森林の有する多面的機能の発揮の必要性から植栽を行うことが適当である森林について、以下の事項に留意のうえ実施することとする。

（ア）主伐に当たっては、自然的条件及び公益的機能の確保についての必要性を踏まえ、1箇所当たりの伐採面積の規模、伐採箇所の分散に配慮することとする。

その際、該当箇所の将来の森林の姿を想定し、種子源となる高木性有用樹の保残及び天然生稚幼樹の保護に努めることとする。

また、林地の保全、雪崩や落石等の防止、寒風害等の各種被害の防止、風致の維持、溪流周辺や尾根筋等の森林における生物多様性の保全等のため必要がある場合には、所要の保護樹帯を設置することとする。

（イ）主伐の時期については、多様な木材需要、高齢級の森林の急増、地域の森林構成等を踏まえ、伐期の多様化、長期化を図ることとする。樹種別の主伐の時期は、スギは60年、ヒノキは75年、カラマツは60年を基準とする。

イ 育成複層林施業

育成複層林施業にあつては、気候、地形、土壌等の自然的条件、林業技術体系等からみて、人為と天然力の適切な組み合わせにより複数の樹冠層を構成する森林として成立させることにより、森林の有する多面的機能の維持増進が期待される森林について、以下の事項に留意のうえ実施することとする。

主伐に当たっては、複層状態の森林に確実に誘導する観点から、自然的条件を踏まえ、森林を構成している樹種、林分構造等を勘案して行うこととする。

その際、立地条件、下木の生育条件等を踏まえ、帯状又は群状による伐採も検討することとする。

(ア) 複層伐による場合は、適切な伐採区域の形状、伐採面積の規模、伐採箇所の分散等に配慮すること。伐採率は、複層状態の森林を造成するために、おおむね70%以内の伐採率で、帯状・群状の一定のまとまり又は単木を伐採する。

(イ) 択伐による場合は、森林生産力の増進が図られる適正な林分構造に誘導するよう適切な伐採率(30%以内(保安林にあっては、指定施業要件に定められた択伐率(上限40%)の範囲内)。ただし、その他法令等による制限がある場合は当該制限の範囲内。)、繰り返し期間(回帰年)によることとする。

(ウ) 天然更新を前提とする場合には、母樹の保存状況、種子の結実及び飛散状況、天然生稚幼樹の生育状況等に配慮することとする。

ウ 天然生林施業

天然生林施業にあっては、気候、地形、土壌等の自然的条件、林業技術体系等からみて、主として天然力を活用することによりの確な更新及び森林の有する多面的機能の維持増進が図られる森林について、以下の事項に留意のうえ実施することとする。

(ア) 主伐については、イの主伐についての留意事項によることとする。

(イ) 国土保全、自然環境の保全、種の保全等のために禁伐その他の施業を制限する必要がある森林については、その目的に応じて適切な施業を行うものとする。

エ 保安林及び保安施設地区内における施業の方法

保安林及び保安施設地区内の森林並びに森林法施行規則(昭和26年農林省令第54号)第7条の2に規定されている森林については、保全対象又は受益対象を同じくする森林ごとに制限の目的の達成に必要な施業を行うとともに、森林生産力の維持増進が図られる施業方法によることとする。

(2) 立木の標準伐期齢

立木の標準伐期齢は、主要樹種ごとに平均成長量が最大となる林齢を基準として、森林の有する公益的機能、既往の伐採齢及び森林の構成等を勘案し次表のとおりとする。

単位 林齢：年

森林計画区	樹 種							備考
	スギ	ヒノキ	マツ類	カラマツ	その他 針葉樹	ブナ	その他 広葉樹	
宮・庄川	45	50	40	35	60	70	25	

(3) その他必要な事項

特に記すべき事項なし。

2 造林に関する事項

造林の標準的な方法は、森林の確実な更新を図ることを旨とし、人工造林及び天然更新によるものとする。

また、更新に当たっては、花粉の少ない森林への転換を図るため、花粉症対策に資する苗木の植栽等に努めることとする。

なお、保安林にあつては、保安林の指定施業要件に定められた樹種及び植栽本数の基準により行う。

(1) 人工造林に関する事項

人工造林の対象樹種は、気候、地形、土壌等の自然的条件、既往造林地の成林状況及び当地域における経済的条件等を勘案し、スギ、ヒノキ、カラマツ等の中から現地に適合した樹種を選定する。

なお、苗木の選定については、普通苗（裸苗）のほか、施工性に優れたコンテナ苗等の活用を図るとともに、成長に優れた品種や少花粉スギ等の花粉症対策に資する苗木の導入に努めることとする。

ア 人工造林の植栽本数

ヘクタール当たりの植栽本数は、次表の本数を目安とし、気象条件や植栽箇所の地位・地利等の立地条件、導入する苗木の規格・成長特性、残存木及び天然生稚幼樹が生育している場合における占有面積割合等を総合的に勘案して調整する。この際、森林施業の合理化や省力化等の観点から、植栽本数を減らすよう努めることとする。

樹種別植栽本数の目安 (単位：本/ha)

樹種	スギ	ヒノキ	カラマツ
植栽本数	1,500～3,000	1,500～3,000	1,500～2,500

注 育成複層林施業における下層木の植栽本数は、上記の本数に伐採率を乗じて得られる本数を目安とし、残存木及び天然生稚幼樹の発生状況等に応じて調整する。

イ その他の人工造林の標準的な植栽方法

(ア) 地拵方法

植生、地形、気象、末木枝条の残存状況、植栽本数等に応じ、地力の維持及び林地保全等に留意し、筋刈地拵を基本として実施することとする。

その際、高木性有用樹の保残及び天然生稚幼樹の保護に努めるものとする。

(イ) 植栽時期

植栽時期は、苗木の活着率及びその後の成長を考慮し原則春植えとするが、秋植えとすることもできる。コンテナ苗等を使用する場合はこれによらず行うことができる。

(ウ) 植付方法

植える列は、保育作業等における作業効率を考慮して横列（等高線方向）とし、ヘクタール当たり植栽本数に見合う苗木間隔とする。

なお、苗木の取扱いについては、乾燥防止等に十分配慮し、苗木の衰弱防止に努める。

(2) 天然更新に関する事項

ア 天然更新補助作業

天然更新補助作業の対象樹種は、高木性の有用樹種とし、次表のとおり例示する。

針広別	科	属	種名	別名	備考
針葉樹	マツ	カラマツ	カラマツ		亜高山帯
			クロマツ		
			アカマツ		
			チョウセンゴヨウ	チョウセンマツ	
			ゴヨウマツ	ヒメコマツ	
		モミ	ウラジロモミ		
			モミ		
			シラビソ	シラベ	亜高山帯
			オオシラビソ	アオモリトドマツ	亜高山帯
			トウヒ	トウヒ	亜高山帯
	ツガ	ツガ	マツハダ		
		コマツガ		亜高山帯	
	スギ	スギ	スギ		
	コウヤマキ	コウヤマキ	コウヤマキ		
	ヒノキ	ヒノキ	ヒノキ		
			サワラ		
			ネズコ	クロベ	
	アスナロ	アスナロ	アスナロ	ヒバ、ヒノキアスナロ	
		イチイ	イチイ		
	広葉樹	クルミ	クルミ	クルミ	
オニグルミ					
サワグルミ				カワグルミ、フジグルミ	
ヤマナシ				ドロヤナギ	亜高山帯
カバノキ		ハンノキ	ハンノキ		
			ケヤマハンノキ		
			ウダイカンバ	マカバ、マカンバ	
			シラカバ	シラカンバ	
			ダケカンバ	ソウシカンバ	亜高山帯
		アサダ	アサダ	アズサ	
			クマシデ		
			イヌシデ	シロシデ	
			アカシデ	シデノキ	
ブナ		ブナ	ブナ	シロブナ	
			イヌブナ	クロブナ	
		コナラ	ウバメガシ		
			クスギ		
			アベマキ	コルククスギ	
			カシワ		
	ミズナラ		オオナラ		
	コナラ		ホウソ		
	イチイガシ				
	アカガシ		オオガシ、オオバガシ		
	ツクバネガシ				
	アラカシ				
	ウラジロガシ				
	クリ		クリ		
	シイ		スダジイ	イタジイ、ナガジイ	
			ツブラジイ	コジイ	
ニレ	ケヤキ	ケヤキ			
	ハルニレ				
クワ	ヤマグワ	シマグワ			
モクレン	ホオノキ				
	コブシ	ヤマアララギ			
クスノキ	ニッケイ	クスノキ			
カツラ	カツラ	カツラ			
バラ	サクラ	ウワミズザクラ	ハハカ		
		エドヒガン			
		オオヤマザクラ	エソヤマザクラ		
		カスミザクラ			
		ヤマザクラ			
マメ	イヌエンジュ	イヌエンジュ	オオエンジュ		
ミカン	キハダ	キハダ			
カエデ	カエデ	ハナノキ			
		イロハモミジ	イロハカエデ		
		オオモミジ	ヒロハモミジ		
		ヤマモミジ			
		コハウチワカエデ	イタヤマイゲツ		
		ハウチワカエデ	メイゲツカエデ		
		ウリハダカエデ			
		イタヤカエデ			
	メグスリノキ	チョウジャノキ			
トチノキ	トチノキ	トチノキ			
モチノキ	モチノキ	アオハダ			
シナノキ	シナノキ	シナノキ			
ミズキ	ミズキ	ミズキ			
ウコギ	ウコギ	コシアブラ	ゴンゼツ		
	ハリギリ	ハリギリ	センノキ		
モクセイ	トネリコ	シオジ			
		ヤチダモ			
		アオダモ	コバノトネリコ		
ゴマノハグサ	キリ	キリ			

参考資料:日本の野生植物(平凡社)

イ 天然更新補助作業の標準的な方法

天然更新補助作業の標準的な方法は、気候、地形、土壌等の自然的条件、前生樹、下層植生等を勘案して、確実な更新を図るため、必要に応じて地表処理、刈出し、補助植え込み等を行うこととする。

また、一定期間を経過しても更新が完了していないと判断される場合は、植栽等により確実に更新を図ることとする。

(ア) 地表処理

地表処理は、下層植生又は林床の堆積物等により種子の着床、発芽が阻害されている箇所について効果的に行うこととする。

下層植生がササ型の箇所については、林業用薬剤を効果的に使用してササの抑制を図ることを基本とし、下層植生がかん木型の箇所については、刈払機等により筋刈りを行う。

(イ) 刈出し

刈出しは、稚樹の生育状況及び下層植生の繁茂の状況等に応じて、稚樹の周辺の刈払い又は林業用薬剤の散布を適切な時期、作業方法により行う。

(ウ) 補助植え込み

補助植え込みは、天然下種更新の状況に応じて現地に適した樹種を選択し行うこととする。

(3) その他必要な事項

人工造林を行う伐採跡地の更新すべき期間は、原則として伐採が終了した年度の翌年度の初日から起算して2年以内とする。

3 間伐及び保育に関する事項

間伐及び保育は、森林の健全性の維持・向上及び立木の育成の促進を図ることを旨とし、その実施に当たっては、将来の主伐・造林を見据え、高木性有用樹の保残及び天然生稚幼樹の育成に努めることとする。

(1) 間伐の標準的な方法

ア 間伐開始の時期は、林冠がうっ閉して林木相互間の競合が生じ始めた時期を目安に行うが、照度不足により下層植生に衰退が見られ表土の保全に支障が生ずる場合は時期を早めることとする。

具体的には密度管理図の収量比数(R_y)を基準とし、スギ・ヒノキについては0.70、カラマツについては0.65、アカマツについては0.80を中心とした密度管理に基づいて行うこととする。また、複層林移行後の上層木については、下層木の生育を確保するため収量比数0.30を中心とした密度管理に基づいて行うこととする。

イ 間伐の繰り返し期間は、上記アの密度管理に基づき、おおむね10年を目安とし、適正な林分構造の維持に努めることとするが、照度不足により下層植生に衰退が見られる場合は期間を短くすることができる。

ウ 間伐本数は、収穫予想表から誘導した基準本数表によることとし、間伐率は材積率で20%～35%（法令等による制限がある場合は当該制限の範囲内）とする。

エ 育成複層林施業においては、上層木の間伐時（中間伐採）に下層木の間伐も実行する。

オ 間伐木の選定に当たっては、立木の配置を基に残存木の質的向上に配慮しつつ、間伐木の利用面も考慮しながら行うこととする。なお、個体間の成長、形質の差が小さい箇所においては、高性能林業機械を活用した効率的な列状間伐を積極的に実施する。

カ 沢沿いの伐倒木等は流下しないよう適切に処理する等、山地災害防止に留意することとする。

(2) 保育の標準的な方法

ア 育成単層林施業

下刈、つる切、除伐の標準的な方法は、次表を標準とし、現地の実態に応じて適期適作業の実行により、林木の健全な生育を促進することとする。

(ア) 保育実行標準表

地帯 区分	保育の 種 類	樹 種	実 施 林 齢 ・ 回 数																	
			1	2	3	4	5	6	7	8	9	10	11	12	13	14	15	16	17	18
寡 雪 地 帯	下 刈	ス ギ	○	○	○	○	○													
		ヒノキ	○	○	○	○	○	○												
		カラマツ	○	○	○	○	○													
	つる切	ス ギ									○			○						
		ヒノキ									○			○						
		カラマツ									○			○						
	除 伐	ス ギ										○				←○→				
		ヒノキ										○				←○→				
		カラマツ										○								
多 雪 地 帯	下 刈	ス ギ	○	○	○	○	○	○												
		カラマツ	○	○	○	○	○	○												
	つる切	ス ギ									○				○					
		ヒノキ										←○→				←○→				
		カラマツ									○				○					
	除 伐	ス ギ										○							←○→	
		ヒノキ											←○→						←○→	
		カラマツ										○							←○→	

(注) この標準表は、一般的な目安を示したものであり、実行に当たっては画一的に行うことなく、森林施業の合理化や省力化等の観点を踏まえ、立地条件、植栽木の生育状況等現地の実態に即して効果的な作業時期、回数、方法等を十分検討の上、適切に実行する。

(イ) 保育適期標準表

地帯 区分	作 業 種	4 月	5 月	6 月	7 月	8 月	9 月	10 月	11 月	12 月	1 月	2 月	3 月
寡雪 地帯	下 刈			←	—	—	—	—	—				
	つる切			←	—	—	—	—	—	—			
	除 伐	←			—	—	—	—	—				→
多雪 地帯	下 刈			←	—	—	—	—					
	つる切			←	—	—	—	—					
	除 伐	←			—	—	—	—	—				→

- (注) 1 この標準表は、一般的な目安を示したものであり、実行に当たっては、現地の実態、立地条件等に即して行う。
 2 一線は適期、一線は許容期間を示す。

(ウ) 作業方法

a 下 刈

植栽木の生育状況、下層植生の状況、立地条件等の現地の実態に即し、適切な時期、作業方法により実施することとする。

なお、可能な限り実施回数の削減に努めることとする。

b つる切

つる類の繁茂状況、目的樹種の生育状況、再生力抑制等を勘案して効果的な時期に行うこととする。

c 除 伐

目的樹種の成長を阻害するつる類やかん木類を対象とするが、植栽木であっても、形質不良木、被害木等については対象とし、確実な成林を図るため適期に実施する。

イ 育成複層林施業

育成単層林施業の標準的な方法に準じて、現地の実態を勘案し、必要に応じて実施する。

(3) その他必要な事項

特に記すべき事項なし。

4 公益的機能別施業森林の整備に関する事項

(1) 公益的機能別施業森林の区域及び当該区域内における施業の方法

公益的機能別施業森林の区域及び当該区域内における施業方法については別表1のとおり定める。

ア 公益的機能別施業森林の区域

(ア) 水源^{かん}の涵養^{かん}の機能の維持増進を図るための森林施業を推進すべき森林の区域

水源涵養機能の高度発揮が求められている森林について、森林の位置及び構成、当該区域にかかる地域の要請等を勘案しつつ、管理経営の一体性の確保の観点から、その配置についてできるだけまとまりを持たせて定めることとする。ただし、狭小な区域を定めることに特別な意義を有する治山事業施工地等についてはこの限りではない。

(イ) 土地に関する災害の防止及び土壌の保全の機能、快適な環境の形成の機能又は保健文化機能の維持増進を図るための森林施業を推進すべき森林の区域

① 土地に関する災害の防止及び土壌の保全の機能の維持増進を図るための森林施業を推進すべき森林の区域

山地災害防止機能／土壌保全機能の高度発揮が求められている森林について、森林の位置及び構成、当該区域にかかる地域の要請等を勘案しつつ、管理経営の一体性の確保の観点から、その配置についてできるだけまとまりを持たせて定めることとする。ただし、狭小な区域を定めることに特別な意義を有する治山事業施工地等についてはこの限りではない。

② 快適な環境の形成の機能の維持増進を図るための森林施業を推進すべき森林の区域

快適環境形成機能の高度発揮が求められている森林について、森林の位置及び構成、地域住民の意向等を勘案しつつ、管理経営の一体性の確保の観点から、その配置についてできるだけまとまりを持たせて定めることとする。

③ 保健文化機能の維持増進を図るための森林施業を推進すべき森林の区域

保健・レクリエーション機能、文化機能、生物多様性保全機能の高度発揮が求められている森林について、森林の位置及び構成、地域住民の意向等を勘案しつつ、管理経営の一体性の確保の観点から、その配置についてできるだけまとまりを持たせて定めることとする。ただし、狭小な区域を単位として定めることに特別な意義を有する保護林、レクリエーションの森等についてはこの限りではない。

イ 公益的機能別施業森林区域内における施業の方法

(ア) 水源の涵養^{かん}の機能の維持増進を図るための森林施業を推進すべき森林の区域内における施業の方法

伐期の長期化及び伐採面積の縮小・分散を図ることを基本とし、下層植生の維持（育成複層林施業にあっては、下層木の適確な生育）を図りつつ、根系の発達を確保するとともに、立地条件に応じて長伐期施業、択伐による複層林施業、択伐以外の方法による複層林施業を推進する。

(イ) 土地に関する災害の防止及び土壌の保全の機能、快適な環境の形成の機能又は保健文化機能の維持増進を図るための森林施業を推進すべき森林の区域内における施業の方法

それぞれの区域の機能に応じ、森林の構成を維持し、樹種の多様性を増進することを基本として、長伐期施業、択伐による複層林施業、択伐以外の方法による複層林施業など、良好な自然環境の保全や快適な利用のための景観の維持・形成を目的とした施業の方法を推進する。

(2) その他必要な事項

特に記すべき事項なし。

5 林道等の開設その他林産物の搬出に関する事項

(1) 林道等の開設及び改良に関する基本的な考え方

林道等路網の開設については、第2の1の(1)に定める森林整備及び保全の目標の実現を図るため、傾斜等の自然条件、事業量のまとまり等地域の特性に応じて、環境負荷の低減に配慮し、木材の搬出や多様な森林への誘導等に必要な森林施業を効果的かつ効率的に実施するため、一般車両の走行を想定する「林道」、主として森林施業用の車両の走行を想定する「林業専用道」、集材や造材等の作業を行う林業機械の走行を想定する「森林作業道」からなる路網と高性能林業機械を組み合わせた低コストで効率的な作業システムに対応したものとする。

また、林道の開設に当たっては、森林の利用形態や地形・地質等に応じ林業専用道を導入するなど、丈夫で簡易な規格・構造を柔軟に選択するとともに、森林施業の優先順位に応じた整備を推進することとする。

○基幹路網の現状

単位 延長：km		
区分	路線数	延長
基幹路網	215	825
うち林業専用道	14	22

(2) 効率的な森林施業を推進するための路網密度の水準及び作業システムの基本的な考え方

効率的な森林施業を推進するための路網密度の水準及び作業システムの基本的な考え方については、次表のとおりとする。

○効率的な森林施業を推進するための路網密度の水準

区分	作業システム	路網密度
緩傾斜地 (0° ~15°)	車両系作業システム	100m/ha以上
中傾斜地 (15° ~30°)	車両系作業システム	75m/ha以上
	架線系作業システム	25m/ha以上
急傾斜地 (30° ~35°)	車両系作業システム	60m/ha以上
	架線系作業システム	15m/ha以上
急峻地 (35° ~)	架線系作業システム	5m/ha以上

注1 「架線系作業システム」とは、林内に架設したワイヤーロープに取り付けた搬器等を移動させて木材を吊り上げて集積するシステム。タワーヤード等を活用する。

2 「車両系作業システム」とは、林内にワイヤーロープを架設せず、車両系の林業機械により林内の路網を移動しながら木材を集積、運搬するシステム。フォワーダ等を活用する。

(3) 更新を確保するため林産物の搬出方法を特定する森林の所在及びその搬出方法
該当なし。

(4) その他必要な事項
特に記すべき事項なし。

6 森林施業の合理化に関する事項

(1) 林業に従事する者の養成及び確保に関する方針

収益性の高い林業の再生を図る上で経営体質の強い林業事業体の育成が重要な課題であり、市町村森林管理委員会など各種会議への積極的な参画を通じ、民有林及び関係機関との連携を図りつつ、雇用の安定、労働条件の向上に資する事業の安定的・計画的な発注に努めることとする。

また、森林施業の多様化に対応しうる事業実行体制の確立に向けた指導等により、林業事業体の経営体質の強化を図り、これを通じ、優れた林業労働者の確保・育成に努めることとする。

さらに、森林経営管理制度の導入により、民有林において、森林の経営管理を森林所有者自らが実行できない場合には、市町村が経営管理の委託を受け、このうち林業経営に適した森林については意欲と能力のある林業経営者に再委託されることを踏まえ、国有林事業としても意欲と能力のある林業経営者の育成に取り組むこととする。

(2) 作業システムの高度化に資する林業機械の導入の促進に関する方針

林業生産性の向上及び労働強度を軽減し、林業労働者の確保を図るため、高性能林業機械化促進基本方針等に定められている高性能林業機械作業システムの構築に向けた取組が重要である。

このため、高性能林業機械の効率的な使用及び高性能林業機械を活用した搬出システムの構築に併せ、オペレーターの養成、高性能林業機械による作業を考慮した路網整備など低コストで効率的な作業システムの普及・定着に積極的に取り組むこととする。

また、立木の伐採と造林の一貫作業システムの導入等により、作業効率の向上や省力化が図られるよう配慮する。

(3) 林産物の利用の促進のための施設の整備に関する方針

木材流通の現況、民有林における人工林資源の成熟化の進展等を踏まえ、地域一体となった流通・加工体制の整備を推進するため、木材の計画的・安定的な供給に努めるとともに、公共施設の木造化、内装材の木質化、土木事業への活用、製紙及び再生可能エネルギーとしての利用等の多様な分野の取組への協力に努めることとする。

(4) その他必要な事項

ア 民有林と連携した施業の推進

地域における施業集約化の取組を推進するため「森林共同施業団地」を設定し、民有林と連携した施業の推進に努めることとする。

また、森林経営管理制度の導入を踏まえ、自ら森林経営を実施する市町村や、林業経営者を支援するため、現地検討会の開催等を通じて森林・林業技術の普及や情報提供に取り組むこととする。

イ 山村の振興

森林の多面的機能の発揮に重要な役割を果たしている山村の振興の観点から、レクリエーションや環境教育等の場として森林空間の総合的な利用を推進することとする。

ウ その他

地域の林業技術の向上に寄与するため、試験地等における技術情報の発信及び民有林の林業関係者等の研修の場として積極的な提供に努めることとする。

第4 森林の保全に関する事項

1 森林の土地の保全に関する事項

(1) 土地の形質の変更に当たって留意すべき事項

土地の形質の変更に当たっては、調和のとれた快適な地域環境の整備を推進する観点に立って森林の適正な保全と利用との調整を図ることとし、地域や下流都市部における飲用水等の水源として依存度の高い森林、良好な自然環境を形成する森林等安全で潤いのある居住環境の保全及び形成に重要な役割を果たしている森林の他用途への転用は、極力避けることとする。

また、土石の切り取り、盛土等を行う場合には、気象、地形及び地質等の自然的条件、地域における土地利用及び森林の現況並びに土地の形質変更の目的及び内容を総合的に勘案し、実施地区の選定を適切に行うこととする。また、土砂の流出又は崩壊、水害等の災害の発生をもたらし、又は地域における水源の確保、環境の保全に支障を来すことのないよう、その態様等に応じ、法面の緑化、土留工等の防災施設及び貯水池等の設置、環境の保全等のための森林の適正な配置等の適切な措置を講じることとする。

(2) 樹根及び表土の保全その他森林の土地の保全に特に留意すべき森林の地区

樹根及び表土の保全その他森林の土地の保全に特に留意すべき森林の地区については、次表のとおり定める。

単位 面積 : ha

森林の所在		面積	留意すべき事項	備考
市町村	区域			
高山市	1～98,100～118,120,1001～1079,1086～1091,1097～1125,1127～1300,1304,2031～2033,2035,2036,2069～2122,2124～2161,2189～2230,2233,2234,2269,2270,3001～3003,3006～3112,3228～3234,4100～4215, (新)1,(山)1,(国)1,(道)1,(了)1,(神)1	70,036.63	水源かん養保安林	
	1,82,87,89,99,119,1080～1088,1090～1096,1115,1126,2034,2123,2150,2162～2188,2205,2231,2232,2235,2236,3036, (朝)3	9,239.89	土砂流出防備保安林	
	2166,2172～2174,2179,2181	31.97	砂防指定地・山災H	

単位 面積 : ha

森林の所在		面積	留意すべき事項	備考
市町村	区域			
高山市	120,1190,1235,1236,1238,1251,1297, 1299,1300,2033,2166,2172,2181, (久)1,(朝)3,(政)1・2	408.70	山災H	
	計	79,717.19		
飛騨市	2002~2027,2030,2037~2068,2237,2239, 2240,2242~2268,3113~3206, 3211~3227,3235 (古)5~7・12,(笹)1,(飛)18・19,(河)1, (黒)4,(羽)4・5,(元)8,(天)7, (名)10~11,(下)12・17,(川)8	16,456.66	水源かん養保安林	
	2241,3198,3207~3210 (元)6,(信)3	389.07	土砂流出防備保安林	
	2238	15.07	干害防備保安林	
	2001,2002,2028	75.47	なだれ防止保安林	
	3181 (古)9~11,(宮)2~4,(上)13,(谷)1・2 (下)14,(稻)15・16	365.24	山災H	
	計	17,301.51		
白川村	4300~4307,4311~4323	3,431.63	水源かん養保安林	
	4308~4310,4324~4380,4382	15,269.72	土砂流出防備保安林	
	4381,4382	8.35	なだれ防止保安林	
	計	18,709.70		

(3) 森林の土地の保全のため林産物の搬出方法を特定する必要がある森林及びその搬出方法

該当なし。

(4) その他必要な事項

異常気象に起因して流木等による災害の拡大を防止するため県など関係機関との連絡調整を図り災害の防止に努めることとする。

2 保安施設に関する事項

(1) 保安林の整備に関する方針

保安林については、流域における森林に関する自然的条件、社会的要請及び保安林の配備状況等を踏まえ、水源の涵養、災害の防備、保健・風致の保存等の目的を達成するため保安林として指定する必要がある森林について、水源かん養保安林、土砂流出防備保安林、保健保安林等の指定に重点を置いて保安林の配備を計画的に推進するとともに、必要に応じて指定施業要件を見直し、その保全を確保することとする。

(2) 保安施設地区の指定に関する方針

保安施設地区については、水源の涵養、土砂の流出の防備、土砂の崩壊の防備等の目的を達成するため、森林の造成事業又は森林の造成若しくは維持に必要な事業を行う必要があると認めるときに指定することとする。

(3) 治山事業の実施に関する方針

治山事業については、国民の安全・安心の確保を図る観点から、災害に強い地域づくりや水源地域の機能強化を図るため、近年、頻発する集中豪雨や地震等による大規模災害の発生のおそれが高まっていること及び山腹崩壊等に伴う流木災害が顕在化していることを踏まえ、山地災害による被害を防止・軽減する事前防災・減災の考え方に立ち、緊急かつ計画的な実施を必要とする荒廃地等を対象として、植栽、本数調整伐等の保安林の整備及び溪間工、山腹工、地下水排除工等の治山施設の整備を、流域特性等に応じた形で計画的に推進することとする。

また、流木対策としては、流木捕捉式治山ダムの設置や根系等の発達を促す間伐等の森林整備、流木化して下流域へ被害を及ぼす可能性の高い流路部の立木の伐採等に取り組むこととする。

その中で、流域保全の観点からの関係機関との連携や地域における避難体制の整備などのソフト対策との連携を通じた効果的な治山対策を講ずることとする。その際、保安林の配備による伐採等に対する規制措置と治山事業の実施の一体的な運用、既存施設の長寿命化対策の推進を含めた総合的なコスト縮減に努めるとともに、現地の実情を踏まえ、必要に応じて、在来種を用いた植栽・緑化や治山施設への魚道の設置など生物多様性の保全に努めることとする。

(4) その他必要な事項

保安林の適切な管理を確保するため、地域住民、地方公共団体等の協力・参加が得られるよう努めるとともに、保安林台帳の調製、標識の設置、巡視及び指導の徹底等を適正に行うほか、衛星デジタル画像等を活用し、保安林の現況や規制に関連する情報の総合的な管理を推進することとする。

3 鳥獣害の防止に関する事項

(1) 鳥獣害防止森林区域及び当該区域内における鳥獣害の防止の方法

ア 区域の設定

鳥獣害防止森林区域については別表2のとおり定める。

イ 鳥獣害の防止の方法

森林の適確な更新及び造林木の確実な育成を図ることを旨として、地域の実情に応じて、対象鳥獣であるニホンジカによる被害の防止に効果を有すると考えられる方法として、防護柵の設置・維持管理、忌避剤の散布、幼齢木保護具の設置、剥皮防止帯の設置、わな捕獲（ドロップネット、くくりわな、囲いわな、箱わな等によるものをいう。）、誘引狙撃等の銃器による捕獲等の鳥獣害防止対策を推進する。

なお、それらの対策は、自動撮影カメラ等によるニホンジカの動向把握や現地調査等の結果を踏まえ適切に実施する。

(2) その他必要な事項

岐阜県が策定した「第二種特定鳥獣管理計画」に基づき行われる各種被害対策の実施に協力する。特に、捕獲活動を行う場所や方法の調整に当たっては、関係行政機関等との連絡調整を適切に行い、連携した被害対策となるよう努めることとする。

4 森林病虫害の駆除及び予防その他の森林の保護に関する事項

(1) 森林病虫害等の被害対策の方針

森林病虫害等の被害対策については、予防と早期発見に努め、被害の種類に対応する防除措置を講ずることとする。

特に松くい虫の被害に対しては、松くい虫防除対策協議会等の場を通じて民有林と協調しつつ、より効果的な防除を進めることとする。

カシノナガキクイムシの被害については、被害状況の把握に努め、関係機関と連携を図りながら必要な対策に取り組むこととする。

(2) 鳥獣害対策の方針(3に掲げる事項を除く。)

ニホンカモシカについては、ニホンジカの防除に併せて防護柵の作設等による防除に努める。ツキノワグマの被害については、剥皮を防止するテープの使用等により未然に防止することとする。

野兎、野鼠の被害については、森林の巡視等による早期発見に努め、適切な防除に努めることとする。

(3) 林野火災の予防の方針

林野火災の予防については、森林の巡視及び森林保護についての啓発普及に重点を置き、関係機関との密接な連携を図りながら山火事の未然防止に努めることとする。

(4) その他必要な事項

気象害については、過去の被害発生状況、気象条件、地形等現地の実態に応じた適切な施業方法等を選択することにより、被害の未然防止に努めることとする。

また、本計画区の国有林は、優れた自然景観を有し、登山、ハイキング、スキー等といった野外レクリエーションの場として多くの利用者があることから、高山植物をはじめとする貴重な野生動植物種の保護、樹木・土石等の盗採掘防止のため、森林の巡視及び森林保護についての啓発普及に重点を置き、関係機関との密接な連携を図りながら高山植物等盗採掘の未然防止に努めることとする。

ア 森林の巡視に関する事項

諸被害が発生する恐れがある地域については、過去の被害状況、利用者の動向、被害の発生時期、気象条件等を踏まえて森林の巡視を行い、諸被害の未然防止、早期発見等に努めることとする。

イ 森林の保護及び管理のための施設に関する事項

森林の保護についての啓蒙普及を図るため、利用者数の動向、道路の整備状況及び過去の被害状況等を踏まえ、市町村等の関係機関と連携しつつ、保護標識等の適切な配置に努めるとともに、保護管理上必要な歩道等についても計画的な整備に努めることとする。

第5 計画量等

1 間伐立木材積その他の伐採立木材積

単位 材積：千m3

区分	総数			主伐			間伐		
	総数	針葉樹	広葉樹	総数	針葉樹	広葉樹	総数	針葉樹	広葉樹
総数	1,645	1,501	144	446	408	38	1,199	1,093	106
うち前半5年分	846	772	74	256	234	22	591	538	52

2 間伐面積

単位 面積：ha

区分	間伐面積
総数	10,517
うち前半5年分	5,184

3 人工造林及び天然更新別の造林面積

単位 面積：ha

区分	人工造林	天然更新
総数	796	1,033
うち前半5年分	447	581

4 林道の開設及び拡張に関する計画

単位 延長：km、面積：ha

開設／ 拡張	種 類	区 分	位 置 (市町村)	路線名	延長及び 箇所数	利用区域 面積	うち前半 5年分	対図 番号	備 考
開設	自動車道	林業専用道	高山市	カ ジ ヤ 洞 支 線	2.00 (1)	81	1	①	1287・1288
〃	〃	〃	〃	前 越 谷	1.60 (1)	123	1	②	1226・1227
〃	〃	〃	〃	枯 尾 第 二	2.30 (1)	93	1	③	1265・1266
〃	〃	〃	〃	青 屋	0.90 (1)	55	1	④	119・1012
〃	〃	〃	〃	小 ヌ ク イ 大 橋	1.70 (1)	61	1	⑧	55・78
〃	〃	〃	〃	栃 洞 分 線	0.50 (1)	19	1	⑨	3016
〃	〃	〃	〃	松 梨	1.70 (1)	89	1	⑩	20・21
〃	〃	〃	〃	松 谷 第 二 支 線	3.30 (1)	135	1	⑪	19・23・24
〃	〃	〃	〃	山 中 山	2.20 (1)	114		⑫	4139・4140
〃	〃	〃	〃	一 色 第 二	0.74 (1)	49		⑬	4142・4143
〃	〃	〃	〃	坂 本 峠	0.60 (1)	45		⑭	12
〃	〃	〃	〃	折 敷 地 鼠 餅 連 絡 道	0.76 (1)	53		⑮	91・2224
				小計	18.30 (12)	916	8		
開設	自動車道	林業専用道	飛騨市	滝ヶ洞（小谷）	3.20 (1)	107	1	⑤	3153・3154
〃	〃	〃	〃	桑 崎 山	0.90 (1)	68	1	⑥	2019・2020
〃	〃	〃	〃	ホ オ ノ キ 支 線	1.80 (1)	136	1	⑦	2017・2018
〃	〃	〃	〃	舟 原 山 支 線	2.00 (1)	104		⑯	3036・3037・ 3146
〃	〃	〃	〃	滝ヶ洞（中腹）	2.30 (1)	115		⑰	3151～3153
〃	〃	〃	〃	唐 谷	1.00 (1)	52		⑱	3162
〃	〃	〃	〃	水 洞 谷	1.30 (1)	89		⑲	2008・2009
				小計	12.50 (7)	670	3		
				計	30.80 (19)	1,586	11		

単位 延長：km、面積：ha

開設／ 拡張	種 類	区 分	位 置 (市町村)	路 線 名	延長及び 箇所数		利用区域 面積	うち前半 5年分	対図 番号	備 考
拡張	自動車道 (一般改良)	林道	高山市	折 敷 地 戸 谷	0.11	(4)		2		89~91
〃	〃	〃	〃	牛 牧 谷	0.05	(1)		1		1296
〃	〃	〃	〃	森 茂 六 廐 川	0.11	(5)		3		3095
〃	〃	〃	〃	双六細越(下佐谷)	0.04	(2)		1		2128・2130
〃	〃	〃	〃	夏 廐 大 谷	0.12	(6)		3		3024・3072
〃	〃	〃	〃	蛭 ケ 野	0.02	(1)		1		4171
〃	〃	〃	〃	一 ツ 梨	0.05	(2)		2		22・25
〃	〃	〃	〃	老 谷	0.06	(1)		1		1・2
〃	〃	〃	〃	せ せ ら ぎ	0.03	(1)		1		29・30
〃	〃	〃	〃	コ ケ イ ワ	0.05	(2)		2		32
〃	〃	〃	〃	ヲ ハ ギ	0.02	(1)		1		2125
〃	〃	〃	〃	松 谷 第 二 支 線	0.02	(1)		1		18
〃	〃	〃	〃	池 本 山 第 一 支 線	0.02	(1)		1		3046
〃	〃	〃	〃	軽 岡 (上)	0.02	(1)		1		4133
〃	〃	〃	〃	上 小 鳥 水 洞 (下)	0.04	(2)				3009・3010
〃	〃	〃	〃	六 廐 赤 谷	0.04	(2)				4124
〃	〃	〃	〃	大 黒 谷	0.02	(1)				4156
〃	〃	〃	〃	大 檜	0.02	(1)				55
〃	〃	〃	〃	白 山 道	0.02	(1)				26
〃	〃	〃	〃	坂 ノ 谷	0.02	(1)				2032
〃	〃	〃	〃	池 本 山	0.02	(1)				3043
〃	〃	〃	〃	三 の 谷	0.03	(2)				3088
				小計	0.92	(40)		21		
拡張	自動車道 (一般改良)	林道	飛騨市	切雲ソンプ(ソンプ)	0.05	(3)		3		2266・2268
〃	〃	〃	〃	森茂北ノ俣(ホオノキ)	0.05	(3)		3		2018・2019
				切雲ソンプ(切雲)	0.05	(2)				2243
				舟原山滝ヶ洞(上)	0.03	(2)				3037
				屋敷ヶ洞	0.02	(1)				3222
				唐 谷	0.03	(2)				3163
				ト ウ ゾ ウ	0.06	(3)				3117
				小計	0.29	(16)		6		
				総計	1.21	(56)		27		

5 保安林の整備及び治山事業に関する計画

(1) 保安林として管理すべき森林の種類別面積等

ア 保安林として管理すべき森林の種類別の計画期末面積

単位 面積：ha

保安林の種類	面積	うち	備考
		前半5年分	
総数（実面積）	115,232	115,232	
水源 ^{かん} 涵養のための保安林	90,334	90,334	
災害防備のための保安林	25,063	25,063	
保健、風致のための保安林	5,914	5,914	

注 総数欄は、2以上の目的を達成するために指定される保安林があるために水源^{かん}涵養のための保安林等の内訳の合計に一致しないことがある。

イ 計画期間内において保安林の指定又は解除を相当とする森林の種類別の所在及び面積等

単位 面積：ha

指定／解除	種類	森林の所在		面積		指定又は解除を必要とする理由	備考
		市町村	区域		うち前半5年分		
解除	水源 ^{かん} 養	白川村	4332	0.11	0.11	指定理由の消滅	
			合計	0.11	0.11		

ウ 計画期間内において指定施業要件の整備を相当とする森林の面積該当なし。

(2) 保安施設地区として指定することを相当とする土地の所在及び面積等
該当なし。

(3) 実施すべき治山事業の数量

単位：林班数

森 林 の 所 在		治山事業施工		主な工種	備 考
市町村	区 域 (林班)	地区数	うち前半 5年分		
高山市	1~5,6~13,21~25,26~33,34~36・38~43, 50~55,60~67,68~74, 1097~1099・1100・1106~1108, 1117~1124,1130~1136,1137~1143, 1169~1177,1178~1180・1183~1186, 1231~1234・1256・1257,2162・2163, 2185~2187,2182~2184, 2166・2168・2172,2167,2169~2171, 2180・2181,2189~2191,2192~2197, 2201~2204,3001~3003・3006~3008, 3009~3015,3048~3059,3060~3065, 3066~3072,3025~3033,3092~3097, 4114~4120,4156~4159	59	51	溪間工、山腹工、本数調整伐	
飛騨市	2001・2002,3113~3116・3235,3117~3122, 3162~3166	6	6	溪間工、山腹工、本数調整伐	
白川村	4320・4321,4304~4307,4308~4310, 4375,4356~4358,4334・4335・4360, 4339~4342,4362・4363, 4366・4367・4370・4371	12	6	溪間工、山腹工、本数調整伐	
計		77	63		

注1 区域欄には、治山事業を実施する箇所について、尾根や沢などの地形等により区分される森林の区域（単位流域）に属する林班名を記載。

注2 治山事業施工地区数欄には、治山事業を実施する箇所（森林整備を除く。）に関する林班数を計上。

第6 その他必要な事項

1 保安林その他制限林の施業方法

法令により施業について制限を受けている森林の施業方法については、次表のとおり定める。

単位 面積：ha

種類	森林の所在		面積	施業方法
	市町村	区域		
水源かん養保安林	高山市	1～98,100～102,110,111,113～118, 1001～1079,1086～1091,1097～1102, 1104～1125,1127～1131,1133～1140, 1142～1183,1187～1192,1194,1195, 1197～1242,1246～1250,1254～1300, 1304,2031～2033,2035,2036,2069～2087, 2090～2095,2097～2103,2105～2122, 2124～2161,2198～2230,2233,2234,2269, 2270,3001～3003,3006～3083,3085～3112, 3228～3234,4100～4178,4180～4190, 4198～4215, (新)1,(山)1,(国)1,(道)1,(了)1	57,714.69	別紙のとおり
水源かん養保安林		1107,1190,1192,1193,2198	168.53	
干害防備保安林				
水源かん養保安林 保健保安林		1137,1140,1142,1143,1247,1250,1251, 1253,2198	162.11	
水源かん養保安林 砂防指定地		2201～2205	142.44	
水源かん養保安林 国立公園第1種特別地域		104～109,1089,1101～1103,1122,1132, 2069,2082～2090,2095～2097, 2103～2105,2139	2,565.13	
水源かん養保安林 国立公園第2種特別地域		103,110～113,1030,1054～1056, 1088～1090,1101～1103,2069,2081～2090, 2095～2097,2103～2105,2138～2140,2152, 2153,2155～2159,2189～2197,4170,4174, 4175,4177～4179,4183,4184,4188～4193, 4195,4196	3,801.90	

単位 面積：ha

種類	森林の所在		面積	施業方法
	市町村	区域		
水源かん養保安林 国立公園第2種特別地域 砂防指定地	高山市	2195,2197	5.74	別紙のとおり
水源かん養保安林 国立公園第3種特別地域		4178,4179	164.72	
水源かん養保安林 国立公園特別保護地区		1103,1122,1132,2083~2086,2089,2096, 2103~2105,2139,2155,2156,2190~2193, 2197,4191~4197	3,203.52	
水源かん養保安林 国立公園特別保護地区 鳥獣保護区特別保護地区		2086,2088,2089	381.82	
水源かん養保安林 自然環境保全地域特別地区		3083~3085,3087,4137	246.62	
水源かん養保安林 県立公園第1種特別地域		1196,1200,1243,1247	19.96	
水源かん養保安林 県立公園第2種特別地域		2,1184,1185,1241,1243,1245,1248,	134.85	
水源かん養保安林 県立公園第3種特別地域		1141,1187,1195,1196,1243,1245	103.80	
水源かん養保安林 保健保安林 県立公園第1種特別地域		1186,1244	80.15	
水源かん養保安林 保健保安林 県立公園第2種特別地域		1186,1244	202.70	
水源かん養保安林 保健保安林 県立公園第3種特別地域		1141,1186,1244,1252	145.44	
水源かん養保安林 保健保安林 砂防指定地		2198	1.22	
水源かん養保安林 保健保安林 国立公園特別保護地区 鳥獣保護区特別保護地区		120	791.29	

単位 面積：ha

種類	森林の所在		面積	施業方法
	市町村	区域		
土砂流出防備保安林	高山市	1,82,87,89,99,119,1080~1088, 1090~1096,1115,1126,2034,2123,2150, 2162,2163,2205,2231,2232,2235,2236, 3036, (朝)3	2,072.46	別紙のとおり
土砂流出防備保安林 砂防指定地		2162,2205	2.29	
土砂流出防備保安林 国立公園第1種特別地域		2165,2168,2169,2175,2177~2180,2183, 2184	941.14	
土砂流出防備保安林 国立公園第1種特別地域 砂防指定地		2185	16.12	
土砂流出防備保安林 国立公園第2種特別地域		2164,2166,2168,2169,2171~2175, 2177~2181,2188	2,030.80	
土砂流出防備保安林 国立公園第2種特別地域 砂防指定地		2164,2168,2169,2171,2172,2180, 2185~2188	280.08	
土砂流出防備保安林 国立公園第3種特別地域		2182~2184	328.52	
土砂流出防備保安林 国立公園第3種特別地域 砂防指定地		2182	3.31	
土砂流出防備保安林 国立公園特別保護地区		2167,2170,2176	2,262.36	
土砂流出防備保安林 国立公園特別保護地区 砂防指定地		2167,2186,2187	173.75	
土砂流出防備保安林 国立公園特別保護地区 鳥獣保護区特別保護地区		2170,2176,2178~2180	1,129.06	
砂防指定地 国立公園第1種特別地域		2185	0.67	
砂防指定地 国立公園第2種特別地域		2164,2166,2168,2169,2172~2174, 2179~2181,2185,2186	36.61	
砂防指定地 国立公園特別保護地区		2186	0.07	

単位 面積：ha

種類	森林の所在		面積	施業方法
	市町村	区域		
砂防指定地	高山市	2198,2203,2204	1.04	別紙のとおり
県自然環境保全地域特別地区		4137	0.16	
県立公園第1種特別地域		1186,1244	0.14	
県立公園第2種特別地域		1184~1186,1248	1.05	
県立公園第3種特別地域		1141,1186,1187,1243	2.53	
国立公園第1種特別地域		1089,1101~1103,1132,2089,2165,2168,2169,2178,2183	0.99	
国立公園第2種特別地域		103,113,120,1055,1088,1089,1101,2157,2164,2166,2168,2169,2171~2173,2177~2181,2189,2192,2196,2197,4170,4174,4177~4179,4183,4184,4188~4190	90.79	
国立公園第3種特別地域		2183,4178,4179	3.64	
国立公園特別保護地区		1103,1122,1132,2084~2086,2089,2096,2156,2167,2170,2176,2192,4191~4194	6.04	
国立公園特別保護地区 鳥獣保護区特別保護地区		120,2086,2088,2089,2170,2176,2178	205.96	
水源かん養保安林	飛騨市	2002,2003,2009~2024,2026,2030,2037~2068,2237,2239,2240,2242~2268,3113~3126,3128~3157,3160~3192,3195~3206,3211~3217,3219~3227,3235,(古)5~7,12,(笹)1,(飛)18,19,(河)1,(黒)4,(羽)4,5,(元)8,(天)7,(名)10,11,(下)12,17,(川)8	13,870.22	
水源かん養保安林 砂防指定地		2004~2008,2025~2027,3218	650.92	
水源かん養保安林 国立公園第1種特別地域		2054,2055,2057,2066~2068	402.45	

単位 面積：ha

種類	森林の所在		面積	施業方法
	市町村	区域		
水源かん養保安林 国立公園第2種特別地域	飛騨市	2054,2055,2057,2066~2068	245.92	別紙 の と お り
水源かん養保安林 国立公園特別保護地区		2067,2068	133.20	
水源かん養保安林 国立公園特別保護地区 鳥獣保護区特別保護地区		2054,2055,2057,2066	109.45	
水源かん養保安林 鳥獣保護区特別保護地区		3216,3217	121.76	
水源かん養保安林 県自然環境保全地域特別地区		2050~2054,3125~3127,3193,3194	594.21	
水源かん養保安林 県立公園第1種特別地域		3159	35.11	
水源かん養保安林 県立公園第2種特別地域		3134~3136,3155~3159,3214	293.42	
なだれ防止保安林		2002	38.61	
なだれ防止保安林 砂防指定地		2001,2028	36.86	
土砂流出防備保安林		2241,3198,3207~3210, (元)6,(信)3	389.07	
干害防備保安林		2238	15.07	
砂防指定地		2004,2028	0.99	
県自然環境保全地域特別地区		2050~2054	0.67	
県立公園第1種特別地域		3159	0.35	
県立公園第2種特別地域		3159,3214	2.75	
県立公園第3種特別地域	(宮)2,3	20.08		
国立公園第1種特別地域	2054	0.15		
国立公園特別保護地区	2067	0.01		
国立公園特別保護地区 鳥獣保護区特別保護地区	2054,2055,2066	0.29		
水源かん養保安林	白川村	4300~4305,4307,4311~4323	3,061.51	
水源かん養保安林 保健保安林		4307	2.63	
県立公園第1種特別地域				

単位 面積：ha

種類	森林の所在		面積	施業方法
	市町村	区域		
水源かん養保安林 保健保安林 県立公園第2種特別地域	白川村	4304～4307	253.84	別紙 の と お り
水源かん養保安林 保健保安林 県立公園第3種特別地域		4305,4306	7.49	
水源かん養保安林 県立公園第1種特別地域		4313	19.38	
水源かん養保安林 県立公園第3種特別地域		4306,4307	86.78	
なだれ防止保安林		4381,4382	8.35	
土砂流出防備保安林		4308～4310,4324～4334,4336～4343, 4361,4363～4366,4382	4,992.92	
土砂流出防備保安林 砂防指定地		4308	0.72	
土砂流出防備保安林 国立公園第2種特別地域		4344～4346,4362,4367～4374,4377～4380	1,976.93	
土砂流出防備保安林 国立公園第3種特別地域		4334～4336,4343,4361,4362	553.64	
土砂流出防備保安林 国立公園特別保護地区		4344,4346～4350,4366～4372,4374,4375, 4377～4380	3,265.96	
土砂流出防備保安林 県立公園第1種特別地域		4309,4310	178.71	
土砂流出防備保安林 保健保安林 国立公園第2種特別地域		4344～4336,4345,4346,4353～4355, 4358～4360,4375,4376	851.17	
土砂流出防備保安林 保健保安林 国立公園第3種特別地域		4336,4356,4358～4360	804.41	
土砂流出防備保安林 保健保安林 国立公園特別保護地区		4345,4346,4349～4359,4375,4376	2,645.26	
県立公園第2種特別地域		4304～4307	13.24	
県立公園第3種特別地域		4305,4306	0.68	
国立公園第2種特別地域		4334～4336,4344,4345,4353～4355,4358, 4359,4371,4372,4375,4376	20.63	
国立公園第3種特別地域		4334～4336,4356,4358～4360	6.73	
国立公園特別保護地区		4348,4350～4356,4371,4372,4374～4380	14.18	

(別紙1) 保安林の森林施業

種 類	伐採種	施 業 の 方 法	備 考
水源かん養 保安林	禁伐	<p>主伐に係る伐採を禁止する。</p> <p>また、間伐も原則として禁止するが、その森林が植栽されたものであり、保育のために間伐をしなければ当該保安林の目的が達成できないと認められるものであって、指定施業要件で間伐ができることが定められているものについては、樹冠疎密度が10分の8以上の箇所においてできるものとする。間伐することができる立木材積は、伐採種「皆伐」の項を準用する。</p>	詳細については、保安林指定の際に定める箇所別の指定施業要件による。
	択伐	<p>主伐は択伐による。主伐として伐採できる立木は、標準伐期齢（市町村森林整備計画で定める標準伐期齢、以下同じ）以上のものとし、その限度は、当該年度の初日におけるその森林の立木材積の10分の3以内とする。</p> <p>ただし、伐採跡地につき植栽によらなければ的確な更新が困難と認められる森林（植栽指定の箇所）については、立木材積の10分の4以内とする。また、将来択伐することができるような林型に誘導しようとする場合の間伐であって、指定施業要件で定められている場合には、樹冠疎密度が10分の8以上の箇所において間伐できるものとする。間伐することができる立木の材積は、伐採種「皆伐」の項を準用する。</p>	
	皆伐	<p>主伐に係る伐採種を定めない。主伐として伐採できる立木は、標準伐期齢以上のものとし、毎年度伐採できる1箇所当たりの皆伐面積の限度は、20ヘクタールの範囲内で指定施業要件に定められた面積とする。</p> <p>間伐は、樹冠疎密度が10分の8以上の箇所において間伐できるものとする。</p> <p>間伐することができる立木の材積は、原則として、当該伐採年度の初日におけるその森林の立木の材積の10分の3.5を越えず、かつ、その伐採によりその森林に係る樹冠疎密度が10分の8を下回ったとしても、当該伐採年度の翌伐採年度の初日から起算しておおむね5年後において、その森林の当該樹冠疎密度が10分の8以上に回復することが確実であると認められる範囲の材積とする。</p> <p>植栽については、人工造林に係る森林及び具体的な植栽計画をたてている森林について、伐採が終了した日を含む伐採年度の翌年度の初日から起算して2年以内に、指定施業要件を定める者が指定する樹種の満1年以上の苗及び本数を均等に分布するように植栽するものとする。</p>	

種 類	伐採種	施 業 の 方 法	備 考
土砂流出 防備保安林	禁伐	水源かん養保安林の伐採種「禁伐」の項を準用する。	詳細については、保安林指定の際に定める箇所別の指定施業要件による。
	択伐	水源かん養保安林の伐採種「択伐」の項を準用する。	
	皆伐	水源かん養保安林の伐採種「皆伐」の項を準用する。ただし、「毎年度伐採できる1箇所当たりの皆伐面積の限度は、20ヘクタール」を「毎年度伐採できる1箇所当たりの皆伐面積の限度は、10ヘクタール」に読み替えるものとする。	
土砂崩壊 防備保安林	禁伐	水源かん養保安林の伐採種「禁伐」の項を準用する。	
	択伐	水源かん養保安林の伐採種「択伐」の項を準用する。	
干害防備 保安林	禁伐	水源かん養保安林の伐採種「禁伐」の項を準用する。	
	択伐	水源かん養保安林の伐採種「択伐」の項を準用する。	
	皆伐	水源かん養保安林の伐採種「皆伐」の項を準用する。ただし、「毎年度伐採できる1箇所当たりの皆伐面積の限度は、20ヘクタール」を「毎年度伐採できる1箇所当たりの皆伐面積の限度は、10ヘクタール」に読み替えるものとする。	
なだれ防止 保安林	禁伐	水源かん養保安林の伐採種「禁伐」の項を準用する。	
保健 保安林	禁伐	水源かん養保安林の伐採種「禁伐」の項を準用する。	
	択伐	水源かん養保安林の伐採種「択伐」の項を準用する。	
	皆伐	水源かん養保安林の伐採種「皆伐」の項を準用する。ただし、「毎年度伐採できる1箇所当たりの皆伐面積の限度は、20ヘクタール」を「毎年度伐採できる1箇所当たりの皆伐面積の限度は、10ヘクタール」に読み替えるものとする。	

(別紙2) 国立公園、国定公園及び県立自然公園における特別地域の森林施業

区 分	施 業 の 方 法
特別保護地区	原則として、立木の伐採を禁止し、その他植物の採取も行わないこととする。
第1種特別地域	<ol style="list-style-type: none"> 1 第1種特別地域内の森林は禁伐とする。ただし、風致維持に支障のない場合に限り単木択伐法を行うことができる。 2 単木択伐法は、次の規定により行う。 <ol style="list-style-type: none"> (1) 伐期齢は標準伐期齢（市町村森林整備計画で定める標準伐期齢、以下同じ）に見合う年齢に10年以上を加えて決定する。 (2) 択伐率は、現在蓄積の10%以内とする。
第2種特別地域	<ol style="list-style-type: none"> 1 第2種特別地域の森林施業は、択伐法によるものとする。ただし、風致維持に支障のない場合に限り、皆伐法によることができる。 2 国立公園計画に基づく車道、歩道、集団施設地区及び単独施設の周辺（造林地、要改良林分、薪炭林を除く。）は、原則として単木択伐法によるものとする。 3 伐期齢は標準伐期齢に見合う年齢以上とする。 4 択伐率は用材林においては、現在蓄積の30%以内とし、薪炭林においては、60%以内とする。 5 伐採及び更新に際し、特に風致上必要と認める場合は、地方環境事務所長若しくは自然環境事務所長は、伐区、樹種、林型の変更を要望することができる。 6 特に指定した風致樹については、保育及び保護につとめること。 7 皆伐法による場合その伐区は次のとおりとする。 <ol style="list-style-type: none"> (1) 1伐区の面積は2ヘクタール以内とする。ただし、疎密度3より多く保残木を残す場合又は車道、歩道、集団施設地区、単独施設等の主要公園利用地点から望見されない場合は、伐区面積を増大することができる。 (2) 伐区は更新後5年以上を経過しなければ連続して設定することはできない。この場合においても、伐区はつとめて分散させなければならない。
第3種特別地域	第3種特別地域内の森林は、全般的な風致の維持を考慮して施業を実施し、特に施業の制限を受けないものとする。

注1 本表は、「自然公園区域内における森林の施業について」（昭和34年11月2日34林野指第6417号 林野庁長官通達）による。

2 県立自然公園は、本表に準じて取扱うものとし、詳細については岐阜県立自然公園条例等による。

(別紙3) 鳥獣保護区特別保護地区の森林施業

- 1 伐採の方法を制限しなければ鳥獣の生息、繁殖または安全に支障があると認められるものについては、伐採種は択伐とし（その程度が特に著しいと認められるものについては禁伐）、その他の森林にあつては伐採種を定めない。
- 2 本計画の初年度以降5年間に当該計画にかかる特別保護地区内において皆伐できる面積の限度は、当該特別保護地区内の皆伐区域面積の標準伐期齢（市町村森林整備計画で定める標準伐期齢）に相当する数で除して得た面積の5倍とする。
- 3 保護施設を設けた樹木および鳥獣の保護繁殖上必要があると認められる特定の樹木は禁伐とする。

注 本表は、「鳥獣保護区内の森林施業について」（昭和39年1月17日 林野計第1043号 林野庁長官通達）による。

(別紙4) その他制限林の森林施業

区 分	施 業 の 方 法	備 考
砂防指定地	<p>以下に掲げる行為をしようとするときは、あらかじめ県知事に協議するものとする。協議に係る行為について変更をしようとするときも、また同様とする。</p> <ol style="list-style-type: none"> 1 砂防設備を使用すること。 2 工作物を新築し、改築し、又は除却すること。 3 竹木を伐採（樹根の採取を含む。）し、又は滑下若しくは地引きにより運搬すること。 4 土石、砂れき、竹木、じんあいその他の物件をたい積し、又は投棄すること。 5 土地の掘さく、盛土、開墾その他土地の形状を変更すること。 6 土石若しくは砂れきを採取し、又は鉱物を採掘すること。 	<p>詳細は、岐阜県砂防指定地の管理及び砂防設備占用料等の徴収に関する条例による。</p>
特別母樹林	<p>禁伐とする。ただし、その指定目的を阻害するおそれがないもの(以下1～4)として、農林水産大臣の許可を受けた場合は、この限りではない。</p> <ol style="list-style-type: none"> 1 倒木または枯死木を伐採する場合 2 老齢で結実しなくなった樹木を伐採する場合 3 森林病虫害等が付着している樹木をそのまん延を防止するため伐採する場合 4 林齢及び生育状況からみて立木密度が高く、そのため結実量低下が顕著な林分について結実の増加を図る目的で優勢木以外の樹木を伐採する場合 	<p>詳細は、林業種苗法の施行について（昭和45年8月31日45林野造第887号 農林事務次官通達）による。</p>
県自然環境保全地域特別地区	<ol style="list-style-type: none"> 1 伐採種は択伐及び禁伐とする。 ただし、森林の群落構成を変える等自然環境に著しい変化を招くおそれが少ない場合には、伐採種が択伐の箇所にあつては、皆伐（一伐区の面積は2ha以内とし、伐区は努めて分散させる。）、禁伐の箇所にあつては単木択伐（択伐率は現在蓄積の10%以内）を行うことができる。 2 伐採種が択伐の箇所にあつては、択伐率は現在蓄積の30%以内とする。 	<p>詳細は、岐阜県自然環境保全条例による。</p>

2 その他必要な事項

(1) 森林整備への多様な主体の参加

フィールドの提供や必要な技術指導により、広く国民やNPO法人等による自主的な森林整備活動の推進に取り組むこととする。

(2) 木材利用の拡大

林業の持続的かつ健全な発展を図ることを目的とした「公共建築物等における木材の利用の促進に関する法律」が平成22年10月に施行され木材の利用促進が図られており、「2020年東京オリンピック・パラリンピック競技大会」では主要施設で木材が利用されることとなった。

このような新たな木材需要創出に向けた動きに対応していくとともに、地域で生産される木材のブランド化及び需要動向に応じた木材の安定供給体制の構築を行っていくため、地方公共団体や地域の林業・木材産業関係者と連携・協力した取組を行うこととする。

別表1 公益的機能別施業森林の区域及び当該区域内における施業方法

1 水源の^{かん}涵養の機能の維持増進を図るための森林施業を推進すべき森林

単位 面積：ha

区分	森林の区域	面積	施業方法	
総数		115,818.09		
市町村別内訳	高山市	1~120,1001~1300, 1304,2031~2036,2069~2236,2269, 2270,3001~3003,3006~3112, 3228~3234,4100~4215	80,210.04	伐期の延長、長伐期施業、複層林施業（択伐以外）、複層林施業（択伐）のいずれかにより、水源の ^{かん} 涵養機能の維持増進を図る。
	飛騨市	2001~2028,2030,2037~2068, 2237~2268,3113~3227, 3235	16,810.97	
	白川村	4300~4382	18,797.08	

注 森林の区域は林班により表示。

2 土地に関する災害の防止及び土壌の保全機能、快適な環境の形成の機能又は保健機能の維持増進を図るための森林施業を推進すべき森林

(1) 土地に関する災害の防止及び土壌の保全機能の維持増進を図るための森林施業を推進すべき森林

単位 面積：ha

区 分	森林の区域	面 積	施業方法	
総 数		81,824.50		
市 町 村 別 内 訳	高山市	1,2,6,7,56~59,61~63,65,66,70~72,80,82, 87,89,91~120,1005~1013,1017~1040, 1051~1060,1065~1076,1081~1104,1106, 1109~1114,1117~1126,1128,1130~1143, 1145~1148,1156,1157,1170~1180,1183~1202, 1207,1229,1232,1237~1239,1241~1255,1264, 1289,2033~2036,2069~2121,2123,2131,2132, 2135~2143,2150~2209,2211~2215,2221,2222, 2230~2232,2235,2236,2269,2270,3036,3056, 3057,3061~3063,3068,3073~3112, 3230~3234,4100~4105,4107~4110,4112, 4113,4115~4117,4120,4124~4130,4138~4146, 4149,4150,4152~4215	51,780.66	長伐期施業、複層林施業（択伐以外）、複層林施業（択伐）のいずれかにより、森林の有する土地に関する災害の防止機能及び土壌の保全機能の維持増進を図る。
	飛騨市	2001~2004,2006,2007,2010~2015,2022, 2025~2028,2037,2039~2068,2237,2238, 2241,2248,2251,2254~2257,2261,2262, 2265~2268,3113~3126,3128~3143, 3148~3157,3160~3187,3189~3192,3195, 3196,3198~3203,3206~3211,3215,3216,3218, 3220,3223~3227,3235	11,246.76	
	白川村	4300~4382	18,797.08	

注 森林の区域は林班により表示。

(2) 快適な環境の形成の機能の維持増進を図るための森林施業を推進すべき森林
該当なし。

(3) 保健文化機能の維持増進を図るための森林施業を推進すべき森林

単位 面積：ha

区 分	森林の区域	面 積	施業方法	
総 数		31,058.56		
市 町 村 別 内 訳	高山市	64,69,70,74,75,78,79,100~102,104~117, 120,1089,1101~1103,1122,1132, 1184~1192,1194~1202,1230,1231, 1237~1239,1241~1248,1250~1254, 2069,2080~2099,2103~2105,2139, 2153,2155,2156,2165,2167~2170, 2175~2180,2183~2187,2189~2193, 2195~2197,3083~3085,3087, 4122,4137,4165,4170,4174,4175, 4177~4179,4183,4184,4188~4197	18,197.17	長伐期施業、複層林施業 (択伐以外)、複層林施業 (択伐)のいずれかにより、 保健文化機能の維持増進を図る。
	飛騨市	2037,2038,2050~2055,2057,2066~2068, 3125~3127,3155~3159,3187,3188, 3192~3194,3214~3217,3220,3223	2,260.38	
	白川村	4304~4307,4309,4310,4313, 4334~4336,4339,4340~4360, 4365~4372,4374~4380	10,601.01	

注 森林の区域は林班により表示。

別表 2 鳥獣害防止森林区域

単位 面積 : ha

区 分		対象鳥獣の種類	森林の区域	面 積
総 数				7,281.74
市 町 村 別 内 訳	高山市	ニホンジカ	1～25、32～36、38～43、 1065～1067、1071～1083、1095、 1096、1219～1223、1265、1266、 1296～1299、1300、3012、 4136～4146、4174、4175、 4177、4178	6,863.53
	飛騨市	ニホンジカ	3158～3159、3225～3227	418.21

注 1 森林の区域は林班により表示。

注 2 附帯地等を含む。

(附) 參考資料

1 森林計画区の概要

(1) 市町村別土地面積及び森林面積

単位 面積：ha 比率：%

区 分	区域面積 ①	森 林 面 積						森林比率② ／①×100	
		総数 ②	国有林（林野庁所管）			其他 国有林	民有林		
			計	国有林	官行造林				
総 数	332,678	308,262	116,947	115,818	1,129	0	191,315	93	
市町村 別内訳	高山市	217,761	200,356	80,667	80,210	457	0	119,689	92
	飛騨市	79,253	73,945	17,483	16,811	672	0	56,462	93
	白川村	35,664	33,961	18,797	18,797	0	0	15,164	95

注1 区域面積、其他国有林面積及び民有林面積は、「岐阜県統計書（平成30年）」による。

2 森林面積は、国有林（林野庁所管）、民有林とも森林計画対象森林面積を計上。

3 計が一致しない場合は、四捨五入によるものである。

(2) 地況

ア 気候

観測地	気温（℃）			年間降水量 (mm)	最大降雪量 (cm)	備考
	最高	最低	年平均			
河合	34.4	-11.8	10.8	2,045	69	
神岡	35.7	-12.2	11.6	1,957	46	
白川	34.6	-11.2	11.1	2,566	60	
栃尾	34.3	-12.3	9.9	2,042	—	
高山	36.0	-11.5	11.7	1,929	46	
六廐	31.3	-20.6	7.9	2,670	—	
宮之前	32.4	-17.6	8.8	2,139	—	

注 「国土交通省 気象庁」気象データによる。（2014年～2018年）

イ 地形

本文「I計画の大綱」に記述のとおり。

ウ 地質、土壌等

本文「I計画の大綱」に記述のとおり。

(3) 土地利用の現況

単位 面積：ha

区 分	総数	森林	農 地			その他	
			計	田	畑		
総 数	332,678	308,262	6,185	4,297	1,888	18,231	
市町村別 内訳	高山市	217,761	200,356	4,650	3,080	1,570	12,755
	飛驒市	79,253	73,945	1,423	1,130	293	3,885
	白川村	35,664	33,961	112	87	25	1,591

注1 総数、農地面積は、平成30年岐阜県統計課「岐阜県統計書デジタルアーカイブ」による。

2 総数及び森林面積は、当参考資料の(1)市町村別土地面積及び森林面積による。

3 その他は、総数から森林、農地面積を差し引いた面積。

4 計が一致しない場合は、四捨五入によるものである。

(4) 産業別生産額

区 分		農業産出額 (千万円)	製造品出荷額等 (従業員4人以上) (千万円)	年間商品販売額 (千万円)
総 数		2,654	24,387	282,488
市 町 村 別 内 訳	高山市	2,330	14,014	247,811
	飛驒市	317	10,248	33,089
	白川村	7	126	1,588

- 注1 農業産出額については「平成29年市町村別農業産出額（農林業センサス結果等を活用した市町村別農業産出額の推計結果）」による。
- 2 製造品出荷額等については、H30年工業統計調査（確報）による。
- 3 年間商品販売額については、経済センサスー活動調査結果（平成28年）による。

(5) 産業別就業者数

単位 人数：人

区 分	総数	第1次産業				第2次産業	第3次産業	
		計	農業	林業	漁業			
総 数	62,406	6,350	5,918	388	44	15,469	40,077	
市町村 別内訳	高山市	48,853	5,264	4,965	283	16	11,134	31,975
	飛驒市	12,581	1,064	937	100	27	4,128	7,359
	白川村	972	22	16	5	1	207	743

注1 平成27年「国勢調査（確定値）」による。

2 総数には「分類不能の産業」を含むため、内訳を合計しても総数に一致しない。

2 森林の現況

(1) 齢級別森林資源表

齢級別森林資源表

森林計画区： 069 宮・庄川

単位：面積：ha, 材積：立木は1,000m³ 立竹は1,000束 成長量：1,000m³

区分	総数			1 齢級			2 齢級			3 齢級			4 齢級		
	面積	材積	成長量	面積	材積	成長量	面積	材積	成長量	面積	材積	成長量	面積	材積	成長量
総数	116,947.04	17,622	191	322.18	379.50	293.54	293.54	16	842.32	34	3				
総数	98,102.92	17,622	191	322.18	379.50		293.54	16	842.32	34	3				
針	54,904.68	11,223	163	151.41	121.78		58.92	2	216.92	8	1				
広	43,198.24	6,399	28	170.77	257.72		234.62	14	625.40	26	2				
総数	35,117.98	8,640	167	87.01	13.55		27.53		100.58	5	1				
針	33,653.51	7,902	158	87.01	9.88		27.53		99.77	5	1				
広	1,464.47	738	9		3.67				0.81						
総数	35,099.89	8,632	167	87.01	13.55		27.53		100.58	5	1				
針	33,635.42	7,895	158	87.01	9.88		27.53		99.77	5	1				
広	1,464.47	738	9		3.67				0.81						
	(18.09)														
育 復 成 層 林	18.09	7													
針	18.09	7													
広															
総数	62,984.94	8,982	24	235.17	365.95		266.01	16	741.74	29	2				
針	21,251.17	3,321	5	64.40	111.90		31.39	2	117.15	3					
広	41,733.77	5,661	19	170.77	254.05		234.62	14	624.59	26					
総数															
針															
広															
育 復 成 層 林	6,621.07	643	11	235.17	365.95										
針	1,309.79	152	2	64.40	111.90		27.06	2	117.15	3					
広	5,311.28	492	9	170.77	254.05		224.52	14	617.71	25					
天然 生	56,363.87	8,339	13				14.43		6.88						
針	19,941.38	3,169	3				4.33								
広	36,422.49	5,170	10				10.10		6.88						
竹林															
無立木地	18,844.12														

立木地

- (注) 1. 人工林及び天然林で点生木のみは林分については、本表の集計には含まれていない。
 2. 竹林の集計値については、総計欄には含まれていない。
 3. () は、人工林の育成復層林の上、中層木の面積で外書。

齡級別森林資源表

森林計画区： 069 宮・庄川

単位：面積：ha, 材積：立木は1,000m³ 立竹は1,000束 成長量：1,000m³

区分	5 齡級			6 齡級			7 齡級			8 齡級			9 齡級		
	面積	材積	成長量	面積	材積	成長量	面積	材積	成長量	面積	材積	成長量	面積	材積	成長量
総数	958.61	67	5	1,427.09	144	9	1,805.77	283	14	2,929.35	433	16	2,927.26	481	15
総数	958.61	67	5	1,427.09	144	9	1,805.77	283	14	2,929.35	433	16	2,927.26	481	15
針	418.36	42	4	695.55	99	7	1,429.43	253	13	1,949.36	347	14	2,383.47	432	14
広	540.25	25	1	731.54	45	2	376.34	30	1	979.99	86	2	543.79	49	1
総数	378.86	41	4	658.12	97	7	1,361.46	252	13	1,843.97	344	14	2,248.98	441	14
針	378.37	41	4	654.94	97	7	1,349.48	249	13	1,842.78	341	14	2,221.18	426	14
広	0.49			3.18			11.98	3		1.19	3		27.80	15	
育	378.86	41	4	643.43	95	7	1,358.06	251	13	1,843.97	344	14	2,248.98	441	14
層	378.37	41	4	640.25	94	7	1,346.08	248	13	1,842.78	341	14	2,221.18	426	14
成	0.49			3.18			11.98	3		1.19	3		27.80	15	
林															
育				14.69	3		3.40								
層				14.69	3		3.40								
成															
林															
総数	579.75	27	1	768.97	47	2	444.31	31	1	1,085.38	89	2	678.28	40	1
針	39.99	1		40.61	2		79.95	4		106.58	6		162.29	6	
広	539.76	25	1	728.36	45	2	364.36	27	1	978.80	83	2	515.99	34	1
総数															
針															
広															
育	579.75	27	1	768.97	47	2	442.89	31	1	1,032.54	85	2	448.39	20	
層	39.99	1		40.61	2		79.95	4		95.74	6		157.19	6	
成	539.76	25	1	728.36	45	2	362.94	27	1	936.80	79	2	291.20	14	
林							1.42			52.84	4		229.89	20	
天然										10.84	1		5.10		
生							1.42			42.00	4		224.79	20	
竹															
林															
無															
立															
木															
地															

(注) 1. 人工林及び天然林で点生木のみは林分については、本表の集計には含まれていない。
 2. 竹林の集計値については、総計欄には含まれていない。
 3. () は、人工林の育成復層林の上、中層木の面積で外書。

齡級別森林資源表

森林計画区： 069 宮・庄川

単位：面積：ha, 材積：立木は1,000m³ 立竹は1,000束 成長量：1,000m³

区分	1 0 齡級			1 1 齡級			1 2 齡級			1 3 齡級			1 4 齡級		
	面積	材積	成長量	面積	材積	成長量	面積	材積	成長量	面積	材積	成長量	面積	材積	成長量
総数	5,433.30	1,025	26	6,616.26	1,347	25	7,380.70	1,874	27	7,720.92	2,008	25	3,309.20	888	11
総数	5,433.30	1,025	26	6,616.26	1,347	25	7,380.70	1,874	27	7,720.92	2,008	25	3,309.20	888	11
針	4,683.07	935	24	5,603.86	1,198	23	6,583.98	1,683	24	6,407.40	1,711	21	2,577.98	747	9
広	750.23	90	2	1,012.40	149	2	796.72	192	2	1,313.52	297	4	731.22	141	2
総数	4,560.84	962	25	5,564.28	1,266	24	6,656.67	1,820	26	6,636.66	1,904	24	2,683.24	825	10
針	4,491.26	925	24	5,457.07	1,188	23	6,486.57	1,677	24	6,284.50	1,697	21	2,456.59	732	9
広	69.58	37	1	107.21	79	1	170.10	143	2	352.16	208	2	226.65	93	1
総数	4,560.84	962	25	5,564.28	1,266	24	6,656.67	1,819	26	6,636.66	1,904	24	2,683.24	825	10
針	4,491.26	925	24	5,457.07	1,188	23	6,486.57	1,676	24	6,284.50	1,697	21	2,456.59	732	9
広	69.58	37	1	107.21	79	1	170.10	143	2	352.16	208	2	226.65	93	1
育							(3.40)								
成															
層															
林															
総数	872.46	63	1	1,051.98	80	1	724.03	54	1	1,084.26	104	1	625.96	63	1
針	191.81	10	10	146.79	10	6	97.41	6	6	122.90	14	14	121.39	15	15
広	680.65	53	1	905.19	70	1	626.62	48	1	961.36	90	1	504.57	48	1
育															
成															
層															
林															
総数	579.29	42	1	379.35	28	6	106.37	6	6	124.99	16	6	49.64	6	6
針	169.75	9	9	123.24	9	1	19.42	1	4	31.27	4	4	14.02	2	2
広	409.54	33	1	256.11	19	5	86.95	5	5	93.72	12	12	35.62	4	4
天	293.17	21	1	672.63	52	1	617.66	48	1	959.27	88	1	576.32	57	1
然	22.06	1	1	23.55	1	4	77.99	4	4	91.63	10	10	107.37	13	13
生	271.11	20	1	649.08	51	1	539.67	44	1	867.64	78	1	468.95	44	44
竹															
林															
無															
立															
木															
地															

(注) 1. 人工林及び天然林で点生木のみは林分には含まれていない。
 2. 竹林の集計値については、総計欄には含まれていない。
 3. () は、人工林の育成層林の上、中層木の面積で外書。

齡級別森林資源表

森林計画区： 069 宮・庄川

単位：面積：ha, 材積：立木は1,000m³ 立竹は1,000束 成長量：1,000m³

区分	1.5 齡級			1.6 齡級			1.7 齡級			1.8 齡級			1.9 齡級		
	面積	材積	成長量	面積	材積	成長量	面積	材積	成長量	面積	材積	成長量	面積	材積	成長量
總數	599.46	122		1,168.52	247	3	1,113.05	191	2	994.47	146	1	779.57	143	1
總數	599.46	122	1	1,168.52	247	3	1,113.05	191	2	994.47	146	1	779.57	143	1
	281.55	74	1	549.46	154	2	307.07	77	1	253.08	55	1	223.47	55	1
	317.91	49	1	619.06	93	1	805.98	114	1	741.39	90	1	556.10	88	1
總數	282.57	85	1	526.00	175	2	236.04	80	1	142.20	47	1	232.58	71	1
	225.24	65	1	433.34	138	1	181.54	60	1	106.49	36	1	164.96	47	1
	57.33	19	1	92.66	37	1	54.50	20	1	35.71	11	1	67.62	24	1
育成	282.57	85	1	526.00	175	2	236.04	80	1	142.20	45	1	232.58	71	1
	225.24	65	1	433.34	138	1	181.54	60	1	106.49	34	1	164.96	47	1
	57.33	19	1	92.66	37	1	54.50	20	1	35.71	11	1	67.62	24	1
育成										(9.05)					
											2				
											2				
總數	316.89	38	1	642.52	72	1	877.01	111	1	852.27	99	1	546.99	72	1
	56.31	8	1	116.12	16	1	125.53	17	1	146.59	20	1	58.51	8	1
	260.58	29	1	526.40	55	1	751.48	94	1	705.68	79	1	488.48	64	1
育成															
總數	15.35	4	1	10.74	4	1	33.69	7	1		4	1	13.66	2	1
	5.91	1	1	1.13	1	1	12.11	2	1		4	1	6.23	1	1
	9.44	2	1	9.61	3	1	21.58	4	1			1	7.43	1	1
天然	301.54	34	1	631.78	68	1	843.32	105	1	852.27	95	1	533.33	70	1
	50.40	7	1	114.99	15	1	113.42	15	1	146.59	16	1	52.28	7	1
	251.14	27	1	516.79	52	1	729.90	90	1	705.68	79	1	481.05	63	1
無立木地															

立木地

- (注) 1. 人工林及び天然林で点生木のみは林分については、本表の集計には含まれていない。
 2. 竹林の集計値については、総計欄には含まれていない。
 3. () は、人工林の育成層林の上、中層木の面積で外書。

齡級別森林資源表

森林計画区： 069 宮・庄川

単位：面積：ha, 材積：立木は1,000m³ 立竹は1,000束 成長量：1,000m³

区分	20 齡級			21 齡級以上		
	面積	材積	成長量	面積	材積	成長量
總數	882.30	137	1	50,219.55	8,035	6
總數	882.30	137	1	50,219.55	8,035	6
針	289.03	53		19,719.53	3,299	3
広	593.27	84	1	30,500.02	4,736	3
總數	191.23	41		685.61	183	1
針	147.02	30		547.99	150	1
広	44.21	12		137.62	33	
總數	191.23	41		685.61	182	1
針	147.02	30		547.99	149	1
広	44.21	12		137.62	33	
人工林				(5.64)		
育						
成						
層						
林						
總數					1	
針					1	
広						
總數	691.07	96	1	49,533.94	7,852	5
針	142.01	23		19,171.54	3,149	2
広	549.06	73	1	30,362.40	4,703	3
總數						
針						
広						
總數	70.50	16		377.39	254	
針	15.99	5		176.73	88	
広	54.51	11		200.66	167	
總數	620.57	79	1	49,156.55	7,598	5
針	126.02	18		18,994.81	3,061	2
広	494.55	62		30,161.74	4,536	3
竹林						
無立木地						

(注) 1. 人工林及び天然林で点生木のみ林分については、本表の集計には含まれていない。
 2. 竹林の集計値については、総計欄には含まれていない。
 3. () は、人工林の育成復層林の上、中層木の面積で外書。

(2) 制限林普通林別森林資源表

制限林普通林別森林資源表

区分	森林計画区：069 宮・庄川										立木地					無立木地等					計
	人工林					天然林					竹林	計	伐採跡地	未立木地	改種予定地	林地以外の地	計				
	育成専層林	育成複層林	計	育成専層林	育成複層林	計	育成専層林	育成複層林	計	天然生林								計			
制限林	面積	33,050.04	18.09	33,068.13	1,274.35	19,941.19	21,215.54	54,283.67													
	材積	1,461.85	18.09	1,461.85	5,307.34	36,395.18	41,702.52	43,164.37													
	成長量	34,511.89	7,358	34,529.98	6,581.69	56,336.37	62,918.06	97,448.04	91.05	8.38											
普通林	面積	7,743.133	7,358	7,750.491	148,856	3,168,964	3,317,820	11,068,311													
	材積	737,451	7,358	737,451	491,166	5,167,502	5,658,668	6,396,119													
	成長量	8,480,584	250.7	8,487,942	640,022	8,336,466	8,976,488	17,464,430													
計	面積	155,338.8	250.7	155,589.5	1,696.9	3,200.1	4,897.0	160,486.5													
	材積	9,132.0	250.7	9,132.0	9,121.9	9,886.2	19,008.1	28,140.1													
	成長量	164,470.8	250.7	164,721.5	10,818.8	13,086.3	23,905.1	188,626.6													
計	面積	585.38		585.38	35.44	0.19	35.63	621.01													
	材積	2.62		2.62	3.94	27.31	31.25	33.87													
	成長量	588.00		588.00	39.38	27.50	66.88	654.88													
計	面積	151,596		151,596	3,110	19	3,129	154,725													
	材積	261		261	338	2,221	2,559	2,820													
	成長量	151,857		151,857	3,448	2,240	5,688	157,545													
計	面積	2,202.4		2,202.4	65.4		65.4	2,267.8													
	材積	7.6		7.6	5.5	2.0	7.5	15.1													
	成長量	2,210.0		2,210.0	70.9	2.0	72.9	2,282.9													
計	面積	33,635.42	18.09	33,653.51	1,309.79	19,941.38	21,251.17	54,904.68													
	材積	1,464.47		1,464.47	5,311.28	36,422.49	41,733.77	43,198.24													
	成長量	35,099.89	18.09	35,117.98	6,621.07	56,363.87	62,984.94	98,102.92	91.05	8.38											
計	面積	7,894,729	7,358	7,902,087	151,966	3,168,983	3,320,949	11,223,036													
	材積	737,712	7,358	737,712	491,504	5,169,723	5,661,227	6,398,939													
	成長量	8,632,441	7,358	8,639,799	643,470	8,338,706	8,982,176	17,621,975													
計	面積	157,541.2	250.7	157,791.9	1,762.3	3,200.1	4,962.4	162,754.3													
	材積	9,139.6	250.7	9,139.6	9,127.4	9,888.2	19,015.6	28,155.2													
	成長量	166,680.8	250.7	166,931.5	10,889.7	13,088.3	23,978.0	190,909.5													

注1 人工林及び天然林で点生木のみの林分の面積については、本表の集計には含まれていない。
 注2 竹林の集計値については、立木地の計欄及び立木地と無立木地等の合計欄には含まれていない。

(3) 市町村別森林資源表

市町村別森林資源表

森林計画区：069 宮・庄川

(面積：h a, 材積：m³, 成長量：m³/年)

市町村	区分	人工林				天然林				無立木地等				計			
		育成層林		計		育成層林		計		改訂地	未立木地	伐採跡地	竹林		計	林地以外の地	計
		育成単層林	育成複層林	育成単層林	育成複層林	育成単層林	育成複層林	育成単層林	育成複層林								
高山市	面積	針	27,301.90	12.45	27,314.35	1,094.99	16,602.58	17,697.57									
		広	1,231.68		1,231.68	3,317.72	19,881.93	23,199.65									
	材積	針	28,533.58	12.45	28,546.03	4,412.71	36,484.51	40,897.22									
		広	6,506.200	4,713	6,510,913	133,088	2,648,142	2,781,230									
	成長量	針	574.207		574,207	303,589	2,707,773	3,011,362									
飛騨市	面積	針	7,080,407	4,713	7,085,120	436,677	5,355,915	5,792,592									
		広	128,009.5	153.3	128,162.8	1,483.8	2,798.3	4,282.1									
	材積	針	6,880.3		6,880.3	5,631.2	6,569.6	12,200.8									
		広	134,889.8	153.3	135,043.1	7,115.0	9,367.9	16,482.9									
	成長量	針	5,619.48	5.64	5,625.12	201.91	1,851.07	2,052.98									
白川村	面積	針	181.85		181.85	1,556.00	6,858.51	8,414.51									
		広	5,801.33	5.64	5,806.97	1,757.91	8,709.58	10,467.49									
	材積	針	1,313,274	2,645	1,315,919	17,672	292,716	310,388									
		広	142,158		142,158	145,639	936,725	1,082,364									
	成長量	針	1,455,432	2,645	1,458,077	163,311	1,229,441	1,392,752									
森林計画計	面積	針	28,200.7	97.4	28,306.1	258.4	302.8	561.2									
		広	1,955.3		1,955.3	2,617.9	2,620.4	5,238.3									
	材積	針	30,164.0	97.4	30,261.4	2,876.3	2,923.2	5,799.5									
		広	714.04		714.04	12,89	1,487.73	1,500.62									
	成長量	針	50.94		50.94	437.56	9,682.05	10,119.61									
森林計画計	面積	針	764.98		764.98	450.45	11,169.78	11,620.23									
		広	75,255		75,255	1,206	228,125	229,331									
	材積	針	21,347		21,347	42,276	1,525,225	1,567,501									
		広	96,802		96,802	43,482	1,753,350	1,796,832									
	成長量	針	1,323.0		1,323.0	20.1	99.0	119.1									
森林計画計	面積	針	304.0		304.0	878.3	698.2	1,576.5									
		広	1,627.0		1,627.0	898.4	797.2	1,695.6									
	材積	針															
		広															
	成長量	針															
森林計画計	面積	針															
		広															
	材積	針															
		広															
	成長量	針															
森林計画計	面積	針	33,635.42	18.09	33,653.51	1,309.79	19,941.38	21,251.17									
		広	1,464.47		1,464.47	5,311.28	36,422.49	41,733.77									
	材積	針	35,099.89	18.09	35,117.98	6,621.07	56,363.87	62,984.94									
		広	7,894,729	7,358	7,902,087	151,966	3,168,983	3,320,949									
	成長量	針	8,632,441	7,358	8,639,799	491,504	5,169,723	5,661,227									
森林計画計	面積	針	157,541.2	250.7	157,791.9	643,470	8,338,706	8,982,176									
		広	9,139.6		9,139.6	1,762.3	3,200.1	4,962.4									
	材積	針	166,680.8	250.7	166,931.5	10,889.7	13,088.3	23,978.0									
		広															
	成長量	針															
森林計画計	面積	針															
		広															
	材積	針															
		広															
	成長量	針															

注1 人工林及び天然林で点生木のみ林分の面積については、本表の集計には含まれていない。

注2 複層林は下層木のみを対象とする。

(4) 制限林の種類別面積

単位 面積 : ha

区 分		総 数	市 町 村 別 内 訳		
			高山市	飛騨市	白川村
保 安 林	水源かん養保安林	89,924.92	70,036.63	16,456.66	3,431.63
	土砂流出防備保安林	24,898.68	9,239.89	389.07	15,269.72
	干害防備保安林	(168.53) 15.07	(168.53)	15.07	
	なだれ防止保安林	83.82		75.47	8.35
	保健保安林	(5,947.71)	(1,382.91)		(4,564.80)
	計	(6,116.24) 114,922.49	(1,551.44) 79,276.52		(4,564.80) 18,709.70
砂防指定地		(1,313.45) 39.38	(624.95) 38.39	(687.78) 0.99	(0.72)
国 立 公 園	特別保護地区	(14,095.74) 226.48	(7,941.87) 212.00	(242.65) 0.30	(5,911.22) 14.18
	第1種特別地域	(3,925.51) 1.14	(3,523.06) 0.99	(402.45) 0.15	
	第2種特別地域	(9,229.15) 111.42	(6,155.13) 90.79	(245.92)	(2,828.10) 20.63
	第3種特別地域	(1,854.60) 10.37	(496.55) 3.64		(1,358.05) 6.73
	計	(29,105.00) 349.41	(18,116.61) 307.42	(891.02) 0.45	(10,097.37) 41.54
都道府県立 自然公園	第1種特別地域	(335.94) 0.49	(100.11) 0.14	(35.11) 0.35	(200.72)
	第2種特別地域	(884.81) 17.04	(337.55) 1.05	(293.42) 2.75	(253.84) 13.24
	第3種特別地域	(343.51) 23.29	(249.24) 2.53		(94.27) 0.68
	計	(1,564.26) 40.82	(686.90) 3.72	(328.53) 23.18	(548.83) 13.92
都道府県自然環境保全地域特別地区		(840.83) 0.83	(246.62) 0.16	(594.21) 0.67	
鳥獣保護区特別保護地区		(2,739.63)	(2,508.13)	(231.50)	
合 計		(41,679.41) 115,352.93	(23,734.65) 79,626.21	(2,733.04) 16,961.56	(15,211.72) 18,765.16

注 上記の制限林と重複する面積は、() 外書きで、合計面積は延面積である。

(5) 樹種別材積表

単位 材積 : m³

樹種		人工林	天然林	無立木地	林地以外の土地	総数
針葉樹	スギ	2,569,920	11,116	—	—	2,581,036
	ヒノキ	2,272,712	234,165	—	—	2,506,877
	サワラ	21,004	101,806	—	—	122,810
	ヒバ	1,035	1,851	—	—	2,886
	カラマツ	2,953,155	15,557	—	—	2,968,712
	アカマツ	14,015	7,185	—	—	21,200
	トドマツ	57	—	—	—	57
	モミ	9,411	65,300	—	—	74,711
	ツガ類	137	676,728	—	—	676,865
	他針葉樹	60,641	2,207,241	—	—	2,267,882
	計	7,902,087	3,320,949	—	—	11,223,036
広葉樹	ブナ	1,417	2,455,910	—	—	2,457,327
	クリ	—	3,515	—	—	3,515
	ナラ類	619	445,797	—	—	446,416
	カンバ類	12,033	500,567	—	—	512,600
	カエデ類	—	8,570	—	—	8,570
	他広葉樹	723,643	2,246,868	—	—	2,970,511
	計	737,712	5,661,227	—	—	6,398,939
総数	8,639,799	8,982,176	—	—	17,621,975	

(6) 荒廢地等の面積

単位 面積 : ha

区 分		崩壊地・荒廢地		荒廢危険地
		所在地 (林小班)	面 積	面 積
総 数			1,024.37	1,006.65
市	高 山 市	2イ～ニ, 3イ, 5イ, 10イ, 22イ, 42イ, 43イ～ハ, 55イ, 60イ・ロ, 61イ, 64イ, 65イ・ハ, 69イ, 80イ, 91イ～ハ, 92ロ・ハ, 97イ, 98イ・ロ, 100イ, 101イ～ニ, 109イ～ハ, 110イ, 113イ・ロ, 118イ, 119イ～ホ, 1013イ～ハ, 1017イ, 1018イ, 1019イ, 1026イ, 1029ロ, 1042ロ, 1053イ・ロ, 1058イ, 1059イ, 1082イ・ロ, 1083イ・ロ, 1084イ・ロ, 1085イ・ロ, 1086イ・ロ, 1087イ, 1088イ, 1090イ, 1091イ, 1092イ, 1093イ, 1094イ～ハ, 1095イ・ロ, 1096イ, 1097イ, 1098イ, 1101ロ・ハ, 1103イ, 1106イ, 1107イ, 1109イ, 1118イ, 1121イ, 1130イ～ハ, 1136イ, 1156イ・ロ, 1170イ, 1173イ・ロ, 1174イ, 1209イ・ロ, 1212イ, 1213イ, 1255イ・ロ, 1256イ・ロ, 2074イ, 2084ロ, 2086イ～ニ, 2088イ・ロ, 2089イ～ハ, 2091イ, 2096イ～ハ, 2103イ・ロ, 2104イ, 2132ロ, 2151イ, 2155イ・ロ, 2156イ, 2158イ・ハ, 2160イ, 2167イ・ロ, 2168イ, 2169イ, 2170イ・ロ, 2176イ, 2178イ, 2179イ, 2182イ, 2185イ・ハ, 2186イ・ロ, 2187イ, 2188イ・ロ, 2190イ, 2191イ, 2192イ, 2193イ, 2197イ, 2198イ, 2201イ, 2202イ, 2207イ, 2208イ・ロ, 2209イ, 2216イ, 2223ロ, 3036イ, 3039イ, 3064イ・ロ, 3067イ, 3072イ, 3082イ・ロ, 3083イ・ロ, 3085イ～ハ, 3087イ・ハ, 3088ロ, 3089ロ, 3092イ, 3095イ・ロ, 3097イ, 3098イ・ロ, 3099イ～ハ, 3104イ・ロ, 3105ロ, 3111イ, 3112イ, 4129ロ, 4130イ, 4157イ, 4173イ, 4188イ, 4193イ, 4194イ, 4196イ, 4198イ, 4203イ, 4204イ, 4210イ, 4215イ (朝)3, (禪)1	779.89	643.70
			町	
村				
別				
内				
訳				

単位 面積 : ha

区 分		崩壊地・荒廃地		荒廃危険地
		所在地（林小班）	面 積	面 積
市 町 村 別 内 訳	飛 驒 市	2002口, 2019イ, 2028イ, 2051イ, 2054イ・ロ, 2055イ, 2058イ, 2066イ, 2067イ, 2068イ, 2254イ, 3115ニ, 3116イ, 3118イ, 3119イ～ハ, 3120イ・ロ, 3121イ, 3123イ・ロ, 3160イ～ハ, 3161イ・ロ, 3167イ, 3168イ, 3169イ～ニ, 3170イ, 3171イ～ハ, 3173イ～ハ, 3174イ～ハ, 3175イ～ハ, 3177イ・ロ, 3179イ・ロ, 3182イ・ロ, 3186口, 3190イ～ハ, 3191イ, 3193口・ハ, 3194イ～ハ, 3195口～ニ, 3196イ・ハ～ホ, 3197イ～ホ, 3199イ～ホ・ト, 3200イ～ホ, 3201イ～ホ・ト・チ, 3202イ～ニ, 3203イ～ホ・ト・チ, 3205イ, 3206イ～ハ, 3212イ・ロ	161.98	86.63
	白 川 村	4306イ, 4308イ～ホ, 4325イ, 4340イ, 4347イ, 4348イ, 4350イ・ロ 4351口, 4352イ, 4353イ・ニ, 4357口, 4358イ, 4359イ・ロ, 4361イ, 4362イ, 4363イ～ハ, 4364イ, 4365イ, 4367イ・ロ, 4368イ, 4369イ, 4370イ～ハ, 4371イ・ロ, 4372イ・ロ, 4374イ・ロ, 4375イ～ハ, 4377口, 4378口, 4379口	82.50	276.32

(7) 森林の被害

単位 面積 : ha

種 類	干害			風害		
	28	29	30	28	29	30
年 度	28	29	30	28	29	30
総 数	0.37	12.74	3.01	0.05		
高 山 市	0.37	12.74	3.01	0.05		

(8) 防火線等の整備状況

単位 : m、ha

箇所数	延長	面積
8	11,928	5.06

3 林業の動向

(1) 森林組合及び生産森林組合の現況

ア 森林組合の現況

単位 員数：人、金額：千円、面積：ha

区分	組合名	組合員数	役員数	出資金総額	組合員所有 森林面積	備考
総数	2	10,049	31	805,710	147,980	
別市 内町 訳村	高山市	飛騨高山森林組合	6,980	658,938	103,280	
	飛騨市	飛騨市森林組合	3,069	146,772	44,700	

注 「平成29年度岐阜県森林・林業統計書（岐阜県林政課調べ）」による。

イ 生産森林組合の現況

単位 員数：人、金額：千円、面積：ha

区分	組合数	組合員数	役員数	出資金総額	組合員所有 森林面積	備考
総数	101	14,125	985	1,339,788	15,326	

注 「平成29年度岐阜県森林・林業統計書（岐阜県林政課調べ）」による（県全体）。
ただし、公表分のみを掲載。

(2) 林業事業体等の現況

単位：経営体

区分	合計	法人化している											地方公共 団体・ 財産区	法人化し ていない		
		計	農事 組合法 人	会社				各種団体				その 他の 法人		個人 経営 体		
				小計	株式 会社	合名 ・ 合資 会社	合同 会社	小計	農協	森林 組合	その 他の 各種 団体					
総数	1117	34	1	22	20	1	1	7	0	6	1	4	6	1077	1029	
市町村 別内訳	高山市	858	27	1	19	17	1	1	6	-	5	1	1	5	826	799
	飛驒市	185	7	-	3	3	-	-	1	-	1	-	3	1	177	173
	白川村	74	-	-	0	-	-	-	0	-	-	-	-	-	74	57

注 「2015年世界農林業センサス」農林業経営体調査報告書による。

(3) 林業労働力の概況

本計画区における林業経営改善計画の認定事業体数は7事業体で、その内訳は森林組合が2組合、株式会社等が5社となっている。(令和元年8月20日現在)

(4) 林業機械化の概況

岐阜県内で保有されている高性能林業機械の保有状況は以下のとおり。

なお、下表の機械については、国有林以外の者が保有するものとなっている。

単位：台数

機種	バン ブ ン チ ャ ー	ハ ー ベ ス タ	プ ロ セ ッ サ	ス キ ッ ダ	フ ォ ワ ー ダ	ヤ タ ワ ー	ス イ ン グ ヤ ー ダ	その 他の 高 性 能 林 業 機 械	計
岐阜県	-	44	52	-	64	14	81	4	259

注 林野庁業務資料より作成(平成29年度の数値)。

(5) 作業路網等の整備の概況

本計画区の国有林内の林道総延長は825kmで、林道密度は7.1m/haとなっている。

4 前期計画の実行状況

(1) 間伐立木材積その他の伐採立木材積

単位 材積：千m³

区 分	伐 採 立 木 材 積								
	計 画			実 行			実行歩合		
	主伐	間伐	総数	主伐	間伐	総数	主伐	間伐	総数
総 数	275	590	864	176	551	728	64%	93%	84%
針葉樹	253	538	791	169	519	688	67%	96%	87%
広葉樹	22	52	74	7	32	40	32%	62%	53%

注1 計画欄は、前計画における前半5ヵ年分に相当する数量である。

2 実行欄は、平成27～30年度実績と平成31年度見込量の合計である。

(2) 間伐面積

単位 面積：ha

計画	実行	実行歩合
7,882	4,738	60%

注1 計画欄は、前計画における前半5ヵ年分に相当する数量である

2 実行欄は、平成27～30年度実績と平成31年度見込量の合計である

(3) 人工造林・天然更新別面積

単位 面積：ha

総 数			人工造林			天然更新		
計画	実行	実行歩合	計画	実行	実行歩合	計画	実行	実行歩合
2,760	348	13%	509	110	22%	2,251	238	11%

注1 計画欄は、前計画における前半5ヵ年分に相当する数量である。

2 実行欄は、平成27～30年度実績と平成31年度見込量の合計である。

(4) 林道の開設及び拡張の数量

単位 延長：km

区 分	開設延長			拡張延長		
	計画	実行	実行歩合	計画	実行	実行歩合
林 道	28.5	5.4	19%	16.0	1.2	7%
うち林業専用道	28.5	5.4	19%	16.0	1.2	7%

注1 計画欄は、前計画における前半5ヵ年分に相当する数量である。

2 実行欄は、平成27～30年度実績と平成31年度見込量の合計である。

(5) 保安林の整備及び治山事業に関する計画

ア 保安林の種類別面積

単位 面積：ha

種 類	指 定			解 除		
	計画	実行	実行歩合	計画	実行	実行歩合
総 数	-	92	-	12	12	100%
水源かん養	-	92	-	12	12	100%
土砂流失防備	-	-	-	-	-	-
保 健	-	-	-	-	-	-
なだれ	-	-	-	-	-	-

注1 計画欄は、前計画における前半5ヵ年分に相当する数量である。

2 実行欄は、平成27～30年度実績と平成31年度見込量の合計である。

イ 保安施設地区の面積

該当なし

ウ 治山事業の数量

区 分	計 画	実 行	単 位	地 区 数
			実行歩合	
治山事業施行地区数	72	6	8%	

注1 計画欄は、前計画における前半5ヵ年分に相当する数量である。

2 実行欄は、平成27～30年度実績と平成31年度見込量の合計である。

5 林地の異動状況（森林計画の対象森林）

（1）森林より森林以外への異動

農用地	ゴルフ場等レジャー施設用地	住宅、別荘、工場等建物敷及びその附帯地	採石採土地	単 位 面 積 : ha	
				その他	合計
-	-	-	-	42.87	42.87

注1 面積欄は、平成27～30年度実績と平成31年度見込量の合計である。

2 農用地は、田、畑、樹園地とする。

（2）森林以外より森林への異動

原 野	農用地	その他	単 位	面 積 : ha
			合 計	
-	-	0.01	0.01	

注 面積欄は、平成27～30年度実績と平成31年度見込量の合計である。

6 森林資源の推移

(1) 分期別伐採立木材積等

単位 面積：ha、材積：千m³

分 期		I	II	III	IV	V	VI	VII	VIII	
伐採立木材積	総数	総数	846	799	445	645	486	449	407	416
		針葉樹	772	728	402	599	439	405	367	375
		広葉樹	74	70	42	46	46	43	40	41
	主伐	総数	256	191	178	331	175	186	196	208
		針葉樹	234	174	159	313	156	166	175	185
		広葉樹	22	17	19	18	19	20	21	23
	間伐	総数	591	608	267	314	311	262	211	208
		針葉樹	538	554	243	286	283	239	192	190
		広葉樹	52	54	24	28	27	23	19	18
造林面積	総数	1,028	801	593	611	658	693	767	767	
	人工造林	447	349	425	411	382	452	459	439	
	天然更新	581	453	168	200	276	240	309	328	

注1 森林計画樹立の翌年度から5年間を第I分期、次の5年間を第II分期以下同様とし、最終の分期を第VIII分期とする。

2 四捨五入により計が一致しない場合がある。

(2) 分期別期首資源表

単位 面積：ha、材積：千m³

区 分		面 積							
		総 数	1・2齡級	3・4齡級	5・6齡級	7・8齡級	9・10齡級	11・12齡級	
第I分期	総 数	97,997	702	1,136	2,378	4,733	8,361	13,989	
	人工林	総 数	35,012	101	128	1,030	3,204	6,810	12,213
		育成単層林	34,999	101	128	1,025	3,202	6,810	12,211
		育成複層林	12	0	0	5	2	0	2
	天然林	総 数	62,985	601	1,008	1,349	1,530	1,551	1,776
		育成単層林	0	0	0	0	0	0	0
		育成複層林	6,621	601	986	1,349	1,475	1,028	486
天然生林		56,364	0	21	0	54	523	1,290	
第II分期	総 数	97,594	595	673	1,801	3,224	5,857	12,050	
	人工林	総 数	34,609	360	41	479	2,011	4,093	10,125
		育成単層林	34,597	360	41	479	2,004	4,093	10,125
		育成複層林	12	0	0	0	6	0	0
	天然林	総 数	62,985	235	632	1,321	1,213	1,764	1,924
		育成単層林	0	0	0	0	0	0	0
		育成複層林	6,621	235	618	1,315	1,212	1,481	959
天然生林		56,364	0	14	7	1	283	966	
第III分期	総 数	97,308	684	702	1,136	2,378	4,733	8,361	
	人工林	総 数	34,323	684	101	128	1,030	3,204	6,810
		育成単層林	34,311	684	101	128	1,025	3,202	6,810
		育成複層林	12	0	0	0	5	2	0
	天然林	総 数	62,985	0	601	1,008	1,349	1,530	1,551
		育成単層林	0	0	0	0	0	0	0
		育成複層林	6,621	0	601	986	1,349	1,475	1,028
天然生林		56,364	0	0	21	0	54	523	
第IV分期	総 数	97,328	1,033	595	673	1,801	3,224	5,857	
	人工林	総 数	34,175	865	360	41	479	2,011	4,093
		育成単層林	34,019	793	360	41	479	2,004	4,093
		育成複層林	156	72	0	0	0	6	0
	天然林	総 数	63,153	168	235	632	1,321	1,213	1,764
		育成単層林	0	0	0	0	0	0	0
		育成複層林	6,789	168	235	618	1,315	1,212	1,481
天然生林		56,364	0	0	14	7	1	283	
第V分期	総 数	96,656	1,204	684	702	1,136	2,378	4,733	
	人工林	総 数	33,303	836	684	101	128	1,030	3,204
		育成単層林	33,146	764	684	101	128	1,025	3,202
		育成複層林	156	72	0	0	0	5	2
	天然林	総 数	63,353	368	0	601	1,008	1,349	1,530
		育成単層林	0	0	0	0	0	0	0
		育成複層林	6,989	368	0	601	986	1,349	1,475
天然生林		56,364	0	0	0	21	0	54	

注1 1齡級を5年とシアラビア数字を用い1年生から5年生までを1齡級、6年生から10年生までを2齡級とし、以下順次3、4齡級・・・とする。

2 人工林の育成複層林は、上層木と下層木に半分ずつ面積を割り振った。

3 育成複層林施業の更新未了林分の面積は、1・2齡級に含めた。

4 計が一致しない場合は、四捨五入によるものである。

区 分							材 積	
		13・14齡級	15・16齡級	17・18齡級	19・20齡級	21齡級以上		
第 I 分期	総 数	10,934	1,768	2,112	1,662	50,222	17,784	
	人工林	総 数	9,223	809	383	424	688	8,778
		育成単層林	9,223	809	378	424	688	8,773
		育成複層林	0	0	5	0	0	5
	天然林	総 数	1,710	959	1,729	1,238	49,534	9,006
		育成単層林	0	0	0	0	0	0
		育成複層林	175	26	34	84	377	654
天然生林		1,536	933	1,696	1,154	49,157	8,352	
第 II 分期	総 数	14,797	3,627	2,164	1,713	51,094	18,986	
	人工林	総 数	12,989	2,685	644	314	869	9,006
		育成単層林	12,987	2,685	644	310	869	9,000
		育成複層林	2	0	0	5	0	5
	天然林	総 数	1,808	943	1,520	1,399	50,225	9,980
		育成単層林	0	0	0	0	0	0
		育成複層林	231	65	44	14	448	1,501
天然生林		1,577	878	1,475	1,386	49,777	8,479	
第 III 分期	総 数	13,861	10,085	1,616	2,112	51,640	19,653	
	人工林	総 数	12,085	8,375	657	382	868	9,232
		育成単層林	12,083	8,375	657	378	868	9,226
		育成複層林	2	0	0	5	0	6
	天然林	総 数	1,776	1,710	959	1,729	50,772	10,421
		育成単層林	0	0	0	0	0	0
		育成複層林	486	175	26	34	462	1,903
天然生林		1,290	1,536	933	1,696	50,310	8,518	
第 IV 分期	総 数	12,050	13,968	3,525	2,164	52,439	20,417	
	人工林	総 数	10,125	12,160	2,583	644	815	9,411
		育成単層林	10,125	12,158	2,583	644	738	9,392
		育成複層林	0	2	0	0	76	19
	天然林	総 数	1,924	1,808	943	1,520	51,624	11,005
		育成単層林	0	0	0	0	0	0
		育成複層林	959	231	65	44	462	2,444
天然生林		966	1,577	878	1,475	51,163	8,561	
第 V 分期	総 数	8,361	13,129	9,438	1,616	53,276	20,947	
	人工林	総 数	6,810	11,353	7,728	657	774	9,385
		育成単層林	6,810	11,351	7,728	657	698	9,364
		育成複層林	0	2	0	0	76	21
	天然林	総 数	1,551	1,776	1,710	959	52,501	11,562
		育成単層林	0	0	0	0	0	0
		育成複層林	1,028	486	175	26	495	2,955
天然生林		523	1,290	1,536	933	52,006	8,607	

区 分		面 積							
		総 数	1・2齡級	3・4齡級	5・6齡級	7・8齡級	9・10齡級	11・12齡級	
第VI分期	総 数	96,692	1,269	1,004	595	673	1,801	3,224	
	人工林	総 数	33,062	793	836	360	41	479	2,011
		育成単層林	32,906	764	793	360	41	479	2,004
		育成複層林	156	29	43	0	0	0	6
	天然林	総 数	63,630	476	168	235	632	1,321	1,213
		育成単層林	0	0	0	0	0	0	0
		育成複層林	7,266	476	168	235	618	1,315	1,212
天然生林		56,364	0	0	0	14	7	1	
第VII分期	総 数	96,577	1,351	1,204	684	702	1,136	2,378	
	人工林	総 数	32,707	834	836	684	101	128	1,030
		育成単層林	32,551	834	764	684	101	128	1,025
		育成複層林	156	0	72	0	0	0	5
	天然林	総 数	63,870	517	368	0	601	1,008	1,349
		育成単層林	0	0	0	0	0	0	0
		育成複層林	7,506	517	368	0	601	986	1,349
天然生林		56,364	0	0	0	0	21	0	
第VIII分期	総 数	96,584	1,460	1,269	1,004	595	673	1,801	
	人工林	総 数	32,405	911	793	836	360	41	479
		育成単層林	32,249	911	764	793	360	41	479
		育成複層林	156	0	29	43	0	0	0
	天然林	総 数	64,179	549	476	168	235	632	1,321
		育成単層林	0	0	0	0	0	0	0
		育成複層林	7,815	549	476	168	235	618	1,315
天然生林		56,364	0	0	0	0	14	7	
第IX分期	総 数	96,636	1,542	1,351	1,204	684	702	1,136	
	人工林	総 数	32,129	905	834	836	684	101	128
		育成単層林	31,932	885	834	764	684	101	128
		育成複層林	196	20	0	72	0	0	0
	天然林	総 数	64,507	637	517	368	0	601	1,008
		育成単層林	0	0	0	0	0	0	0
		育成複層林	8,143	637	517	368	0	601	986
天然生林		56,364	0	0	0	0	0	21	

区 分							材 積	
		13・14齡級	15・16齡級	17・18齡級	19・20齡級	21齡級以上		
第VI分期	総 数	5,857	12,050	12,608	3,525	54,086	21,609	
	人工林	総 数	4,093	10,125	10,800	2,583	942	9,467
		育成単層林	4,093	10,125	10,798	2,583	866	9,445
		育成複層林	0	0	2	0	76	22
	天然林	総 数	1,764	1,924	1,808	943	53,144	12,142
		育成単層林	0	0	0	0	0	0
		育成複層林	1,481	959	231	65	506	3,502
天然生林		283	966	1,577	878	52,638	8,641	
第VII分期	総 数	4,733	8,361	12,365	9,438	54,226	22,247	
	人工林	総 数	3,204	6,810	10,589	7,728	765	9,509
		育成単層林	3,202	6,810	10,587	7,728	689	9,487
		育成複層林	2	0	2	0	76	23
	天然林	総 数	1,530	1,551	1,776	1,710	53,461	12,738
		育成単層林	0	0	0	0	0	0
		育成複層林	1,475	1,028	486	175	521	4,059
天然生林		54	523	1,290	1,536	52,939	8,678	
第VIII分期	総 数	3,224	5,857	11,332	12,561	56,808	22,908	
	人工林	総 数	2,011	4,093	9,408	10,753	2,721	9,511
		育成単層林	2,004	4,093	9,408	10,751	2,645	9,485
		育成複層林	6	0	0	2	76	26
	天然林	総 数	1,213	1,764	1,924	1,808	54,087	13,397
		育成単層林	0	0	0	0	0	0
		育成複層林	1,212	1,481	959	231	571	4,692
天然生林		1	283	966	1,577	53,516	8,705	
第IX分期	総 数	2,378	4,733	7,764	12,197	62,944	23,502	
	人工林	総 数	1,030	3,204	6,214	10,421	7,773	9,489
		育成単層林	1,025	3,202	6,214	10,419	7,677	9,456
		育成複層林	5	2	0	2	96	33
	天然林	総 数	1,349	1,530	1,551	1,776	55,171	14,013
		育成単層林	0	0	0	0	0	0
		育成複層林	1,349	1,475	1,028	486	696	5,277
天然生林		0	54	523	1,290	54,475	8,736	

国有林の計画制度の体系

