

# 金華山の植物

## 金華山はこんな山

金華山は年間を通して緑に覆われています。このような森を照葉樹林(常緑広葉樹林)といい、岐阜市の温暖な気候を反映した西日本本来の自然植生です。金華山のように自然植生が最終的に安定した状態の林を極相林といいます。42万都市の中心にこのような自然林が残されているのはきわめて稀なことであり、歴史的にこの山が代々大切にされてきたことを物語っています。



## 黄金色に輝く金華山



金華山を代表する樹木はツブラジイとアラカシです。5月頃、金華山が金色に光り輝く時期があります。ツブラジイの開花です。金華山の名もこんなところからついたともいわれています。

## 「板根」とは?



場所によってはツブラジイの根元が板状になって樹体を支える姿が見られます。これは「板根」といって、表土が薄い熱帯の樹木の持つ特徴といわれています。


## 金華山は巨大な岩山



金華山は山全体がチャートという硬い岩石でできており、土壌が薄いのが特徴です。そのため岩を抱くようにたくましく根を張る樹木の姿が数多く見られます。

## どんぐり山 金華山

金華山は常緑樹の山ですが、南側斜面にはコナラやアベマキに代表される落葉広葉樹が生育しています。ツブラジイ、アラカシは常緑樹、コナラ、アベマキは落葉樹ですが、いずれもブナ科の植物で「どんぐり」ができます。金華山はどんぐりの山ともいえるでしょう。どんぐりの種類はその形から見分けることもできますが、どんぐりの帽子で見分けるのがもっとも簡単です。どんぐり全体を包み、先が割れているのはツブラジイ、しましま模様ならアラカシ、ウロコ模様はコナラ、もさもさと毛が生えたような帽子ならアベマキです。また、アベマキはどんぐり、樹皮ともにクヌギとそっくりですが、岐阜市では野生のクヌギを見分けるポイントは葉の裏側にあり、アベマキは葉の裏に細かな毛が密生し、白っぽく見えますが、クヌギは毛が生えておらずベスベして緑色です。



作成協力/成瀬 亮司

# 金華山登山道マップ



金華山と鶴飼い大橋




国民の森林・国有林

岐阜森林管理署・岐阜市

## 金華山へようこそ

金華山のシンボルといえば、岐阜城が真っ先に挙げられます。この岐阜城はかつて稲葉山城といわれ、戦国時代の武将斎藤道三の居城でありました。「美濃を制するものは天下を制する」といわれ、その後斎藤龍興を攻めた織田信長が入城し「井の口の里」を岐阜と改め天下布武の根拠地としました。戦国時代の終わりを告げる関ヶ原の戦い以後幕府直轄地、尾張藩領などの変遷を経ました。明治になり「御料林」に編入され、昭和22年林政統一によって国有林となり、現在岐阜森林管理署が管理しています。金華山は、天険の要塞ともいわれるほど地形急峻な山ですが平成23年2月に山麓の居館跡や岐阜城、山全体が国の史跡に指定され、国にとって歴史上・学術上価値が高いと評価されました。(県内23番目の指定) また、土砂流出防備保安林の指定や動植物が豊富で鳥獣保護区特別保護地区、自然観察に適しているためレクリエーションの森自然観察教育林等に指定し、保護管理にあたっています。



金華山山頂より伊吹山を望む

岐阜森林管理署  
〒509-3106 岐阜県下呂市小坂町大島 1643-2  
TEL050-3160-6090 FAX0576-62-2503

岐阜森林事務所  
〒500-8014 岐阜県岐阜市夕陽丘 2-6  
TEL058-263-0153 FAX058-263-0158

岐阜市 環境部 環境保全課  
〒500-8701 岐阜県岐阜市町町 40-1  
TEL058-265-4141 FAX058-264-7119



このマップは上記QRコードからダウンロードできます。携帯でQRコードを読み取り、印刷可能なパソコンにアドレスを転送してプリントして下さい。

## 金華山国有林の制限

金華山国有林において法律等により制限を受けるもの。

### ◎土砂流出防備保安林

樹木の根と地面を覆う落ち葉や下草が、雨などによる表土の浸食、土砂の流出、崩壊による土石流などを防ぎます。

### ◎保健保安林

森林レクリエーション活動の場として、生活にゆとりを提供します。また、空気の浄化や騒音の緩和に役立ち、生活環境を守ります。

### ◎砂防指定地

土砂災害の起こる恐れのある山地部を指定して、下流の人家、住民の安全を図るものです。

### ◎鳥獣保護区特別保護地区

鳥獣の保護繁殖に影響を及ぼす行為について区域を定め規制しています。

### ◎都市計画法に基づく風致地区

都市の風致を維持するため区域を定め規制しています。

### ◎国の史跡指定

史跡岐阜城跡が持つ多様な価値を適切に保存管理し、次世代へ継承することや史跡の整備活用を推進することで、地域に対する誇りの醸成、観光振興や地域活性化に寄与します。

## 金華山国有林ではこんな事をしています



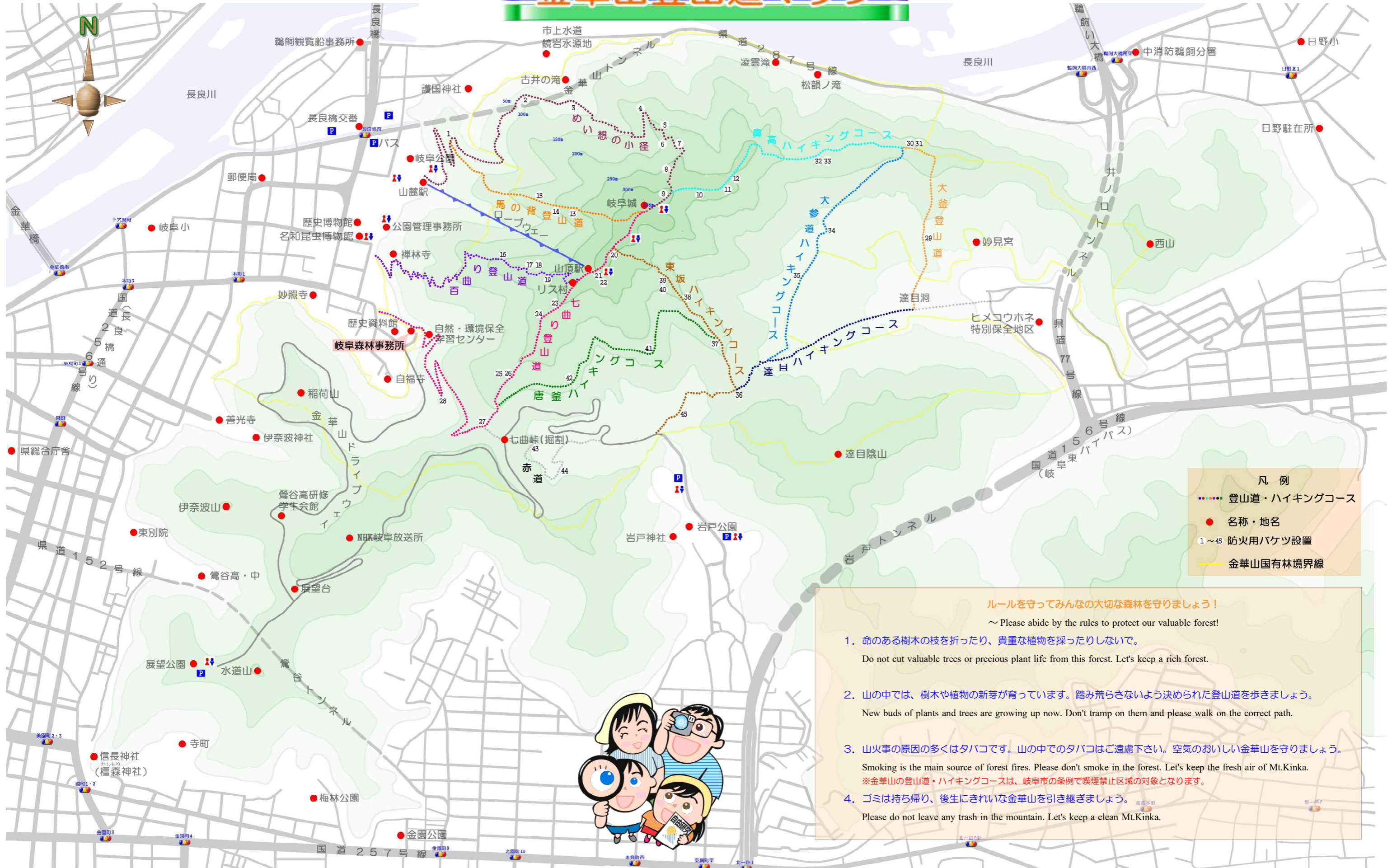
利用者が多いことから登山道が荒れています。地元ボランティア団体の協力を得ながら登山道の補修、清掃に協力いただいています。

金華山国有林は都市近郊にある貴重な自然林です。金華山はレクリエーションの森として、市民が保健・文化・教育の場として利用し、園児から大学生等を対象に、森林環境教育の場を提供しています。



山火事は全国で約2,800件発生しています。発生原因の約2割がタバコです。12月から4月にかけて約7割発生しています。大切な森林を守るためにも歩きながらのタバコはご遠慮下さい。登山道は全て禁煙です。

# 金華山登山道マップ



**凡例**

- 登山道・ハイキングコース
- 名称・地名
- 1~45 防火用バケツ設置
- 金華山国有林境界線

ルールを守ってみんなの大切な森林を守りましょう！  
 ~ Please abide by the rules to protect our valuable forest!

- 命のある樹木の枝を折ったり、貴重な植物を採ったりしないで。  
 Do not cut valuable trees or precious plant life from this forest. Let's keep a rich forest.
- 山の中では、樹木や植物の新芽が育っています。踏み荒らさないよう決められた登山道を歩きましょう。  
 New buds of plants and trees are growing up now. Don't tramp on them and please walk on the correct path.
- 山火事の原因の多くはタバコです。山の中でのタバコはご遠慮下さい。空気のおいしい金華山を守りましょう。  
 Smoking is the main source of forest fires. Please don't smoke in the forest. Let's keep the fresh air of Mt.Kinka.  
 ※金華山の登山道・ハイキングコースは、岐阜市の条例で喫煙禁止区域の対象となります。
- ゴミは持ち帰り、後生にきれいな金華山を引き継ぎましょう。  
 Please do not leave any trash in the mountain. Let's keep a clean Mt.Kinka.

