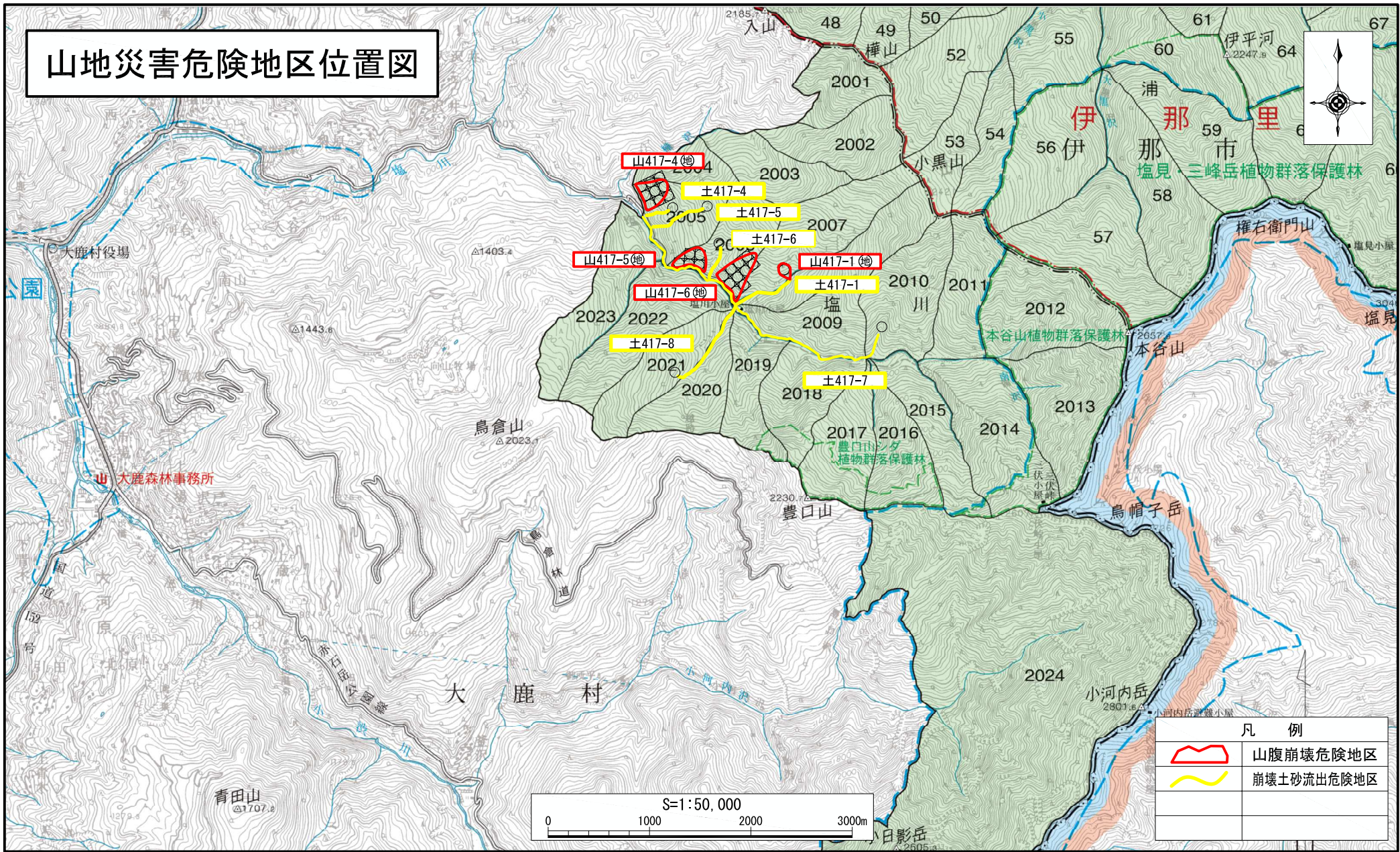
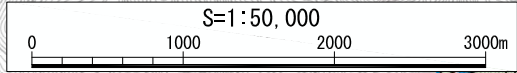


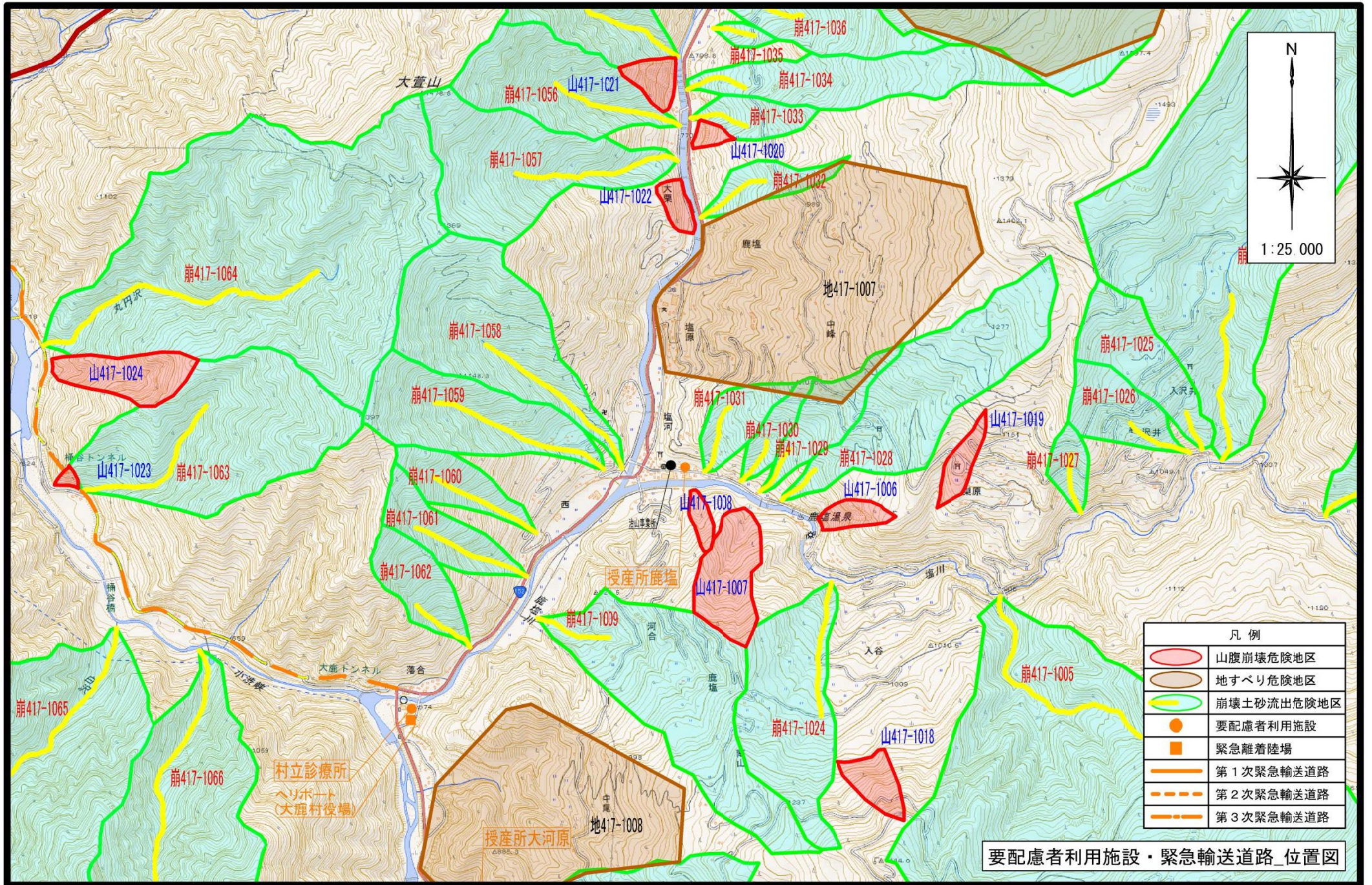
# 山地災害危険地区位置図



凡 例	
	山腹崩壊危険地区
	崩壊土砂流出危険地区







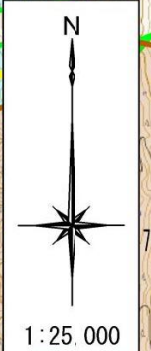
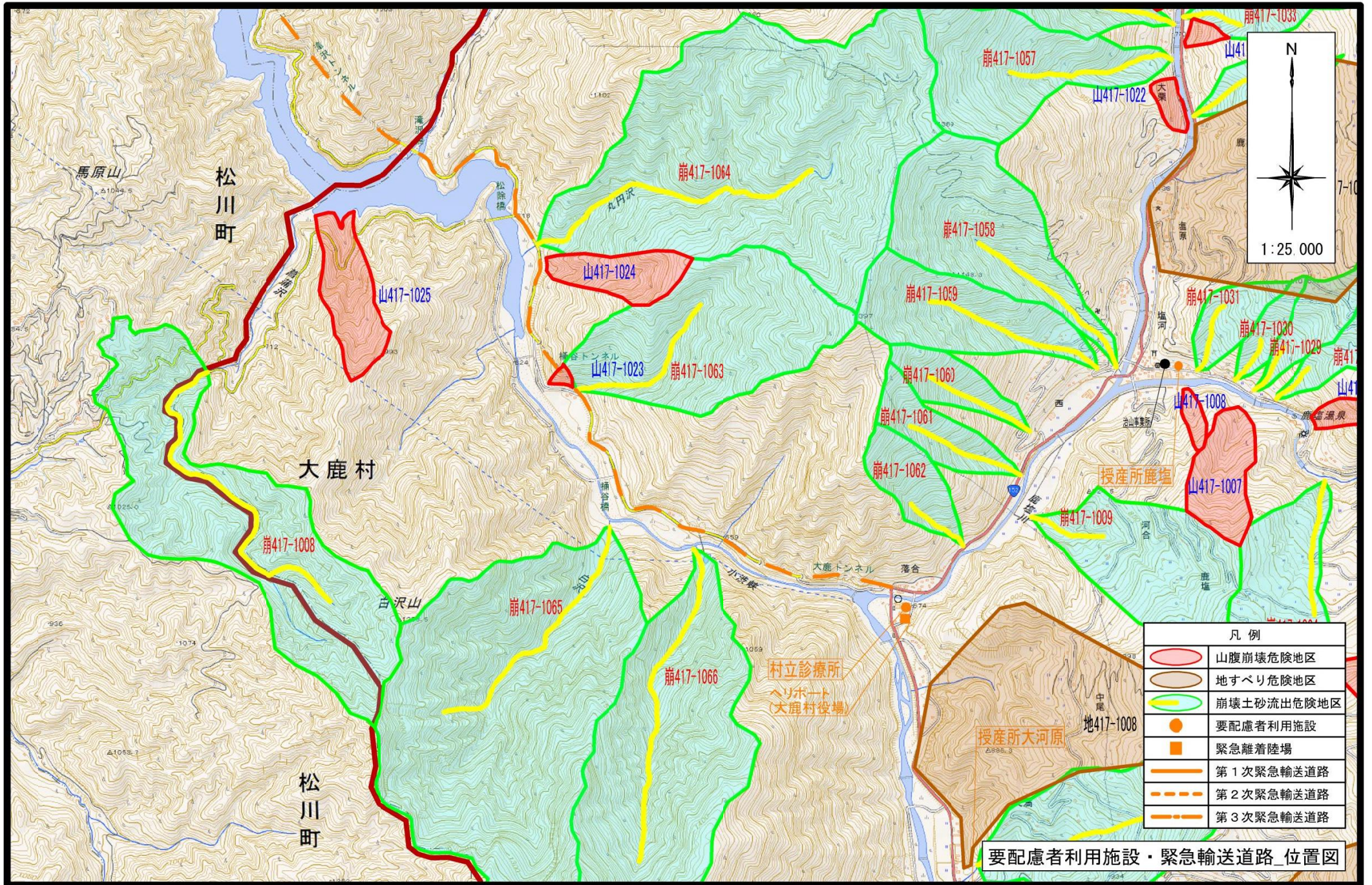
凡例	
	山腹崩壊危険地区
	地すべり危険地区
	崩壊土砂流出危険地区
	要配慮者利用施設
	緊急離着陸場
	第1次緊急輸送道路
	第2次緊急輸送道路
	第3次緊急輸送道路

要配慮者利用施設・緊急輸送道路 位置図





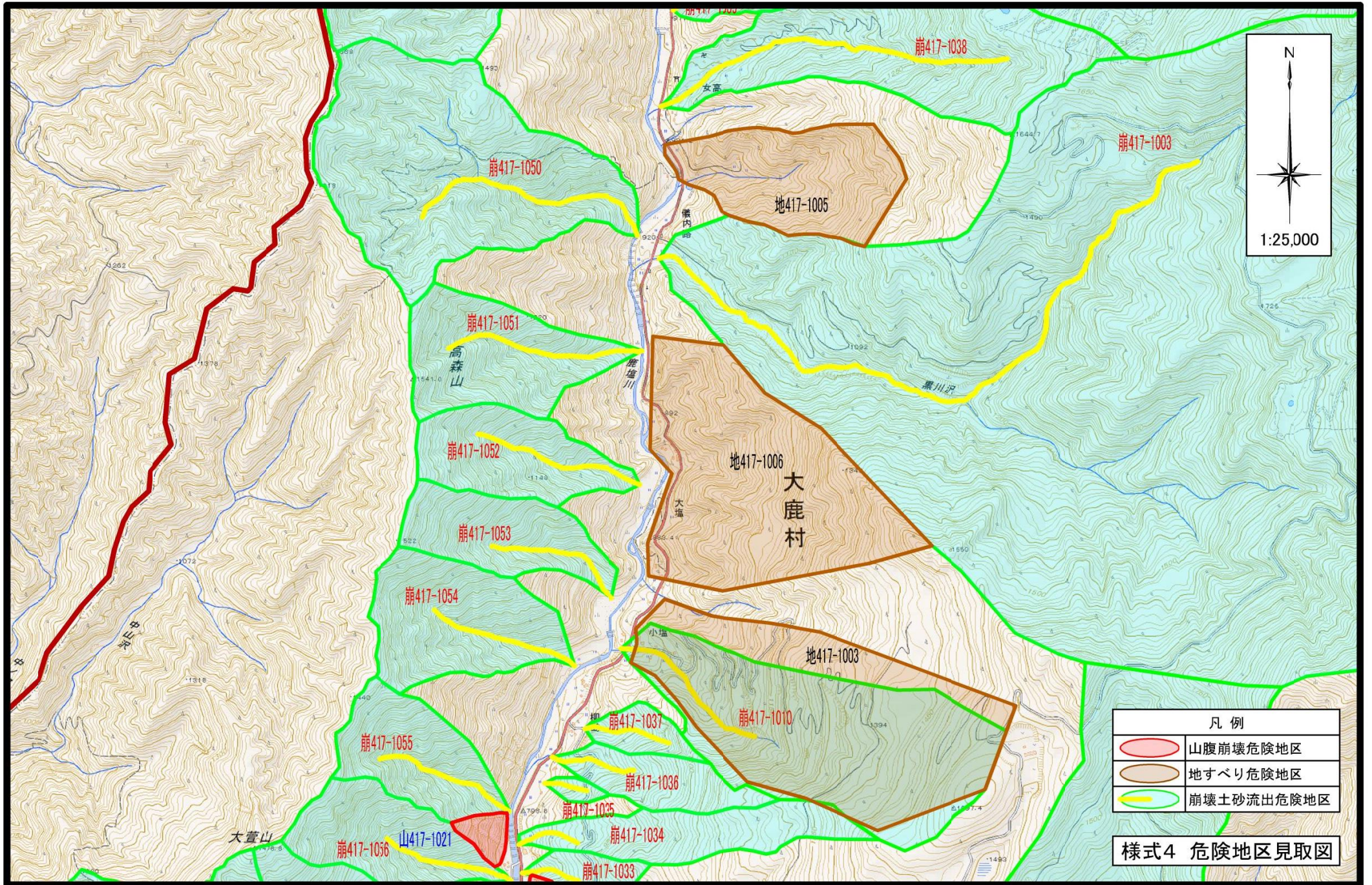




凡例	
	山腹崩壊危険地区
	地すべり危険地区
	崩壊土砂流出危険地区
	要配慮者利用施設
	緊急離着陸場
	第1次緊急輸送道路
	第2次緊急輸送道路
	第3次緊急輸送道路

要配慮者利用施設・緊急輸送道路 位置図




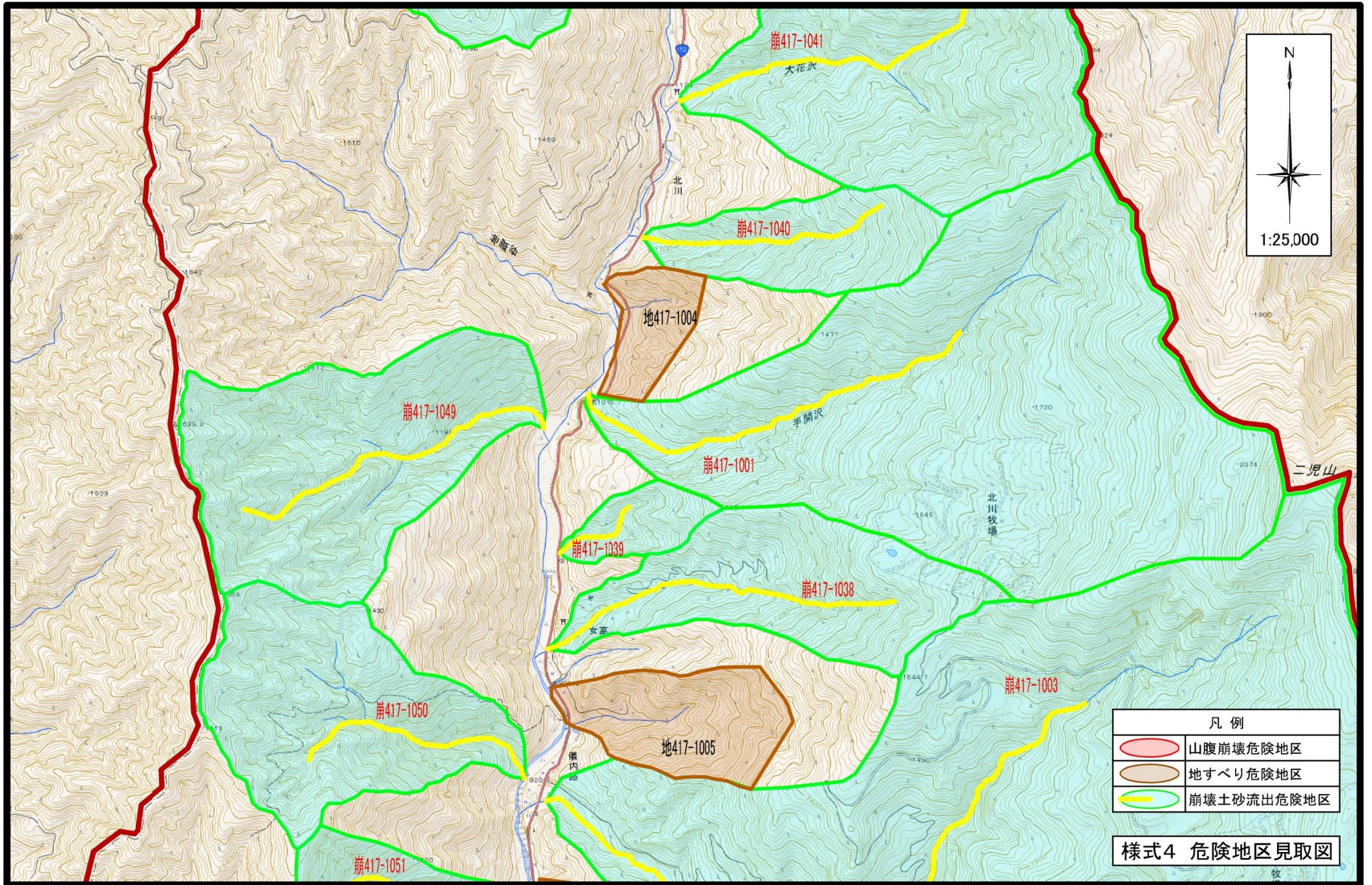


凡例

	山腹崩壊危険地区
	地すべり危険地区
	崩壊土砂流出危険地区

様式4 危険地区見取図





凡例	
	山腹崩壊危険地区
	地すべり危険地区
	崩壊土砂流出危険地区

様式4 危険地区見取図